КЕМЕРОВСКАЯ ОБЛАСТЬ - КУЗБАСС
НОВОКУЗНЕЦКИЙ ГОРОДСКОЙ ОКРУГ
АДМИНИСТРАЦИЯ ГОРОДА НОВОКУЗНЕЦКА
РАСПОРЯЖЕНИЕ

от 11.08.2025 №1044

Об установлении публичного сервитута

В соответствии с главой V.7 Земельного кодекса Российской Федерации, статьей 3.6 Федерального закона от 25.10.2001 №137-ФЗ «О введении в действие Земельного кодекса Российской Федерации», постановлением Правительства Российской Федерации от 24.02.2009 №160 «О порядке установления охранных зон объектов электросетевого хозяйства и особых условий использования земельных участков, расположенных в границах таких зон», на основании ходатайства Публичного акционерного общества «Россети Сибирь» (далее – ПАО «Россети Сибирь») об установлении публичного сервитута, руководствуясь статьями 40 и 45 Устава Новокузнецкого городского округа:

1. Установить публичный сервитут в интересах ПАО «Россети Сибирь» (ИНН 2460069527, ОГРН 1052460054327) в целях размещения (эксплуатации) объекта электросетевого хозяйства с кадастровым номером 42:30:0000000:2067 и наименованием «ВЛ-КЛ-0,4 кВ (воздушная линия – кабельная линия 0,4 кВ) п. Абашево» (далее также – сооружение), сроком на 49 лет на землях, находящихся в государственной или муниципальной собственности, в границах кадастровых кварталов с кадастровыми номерами;

- 42:30:0505028, площадью 25 кв. м;
- 42:30:0505031, площадью 48 кв. м;
- 42:30:0507001, площадью 240 кв. м;
- 42:30:0507002, площадью 352 кв. м;
- 42:30:0507023, площадью 206 кв. м;
- 42:30:0507024, площадью 81 кв. м;
- 42:30:0507025, площадью 157 кв. м;
- 42:30:0507026, площадью 29 кв. м;
- 42:30:0507027, площадью 89 кв. м;
- 42:30:0507056, площадью 383 кв. м;
- 42:30:0508001, площадью 238 кв. м;

- 42:30:0508002, площадью 164 кв. м;
- 42:30:0508003, площадью 218 кв. м;
- 42:30:0508004, площадью 157 кв. м;
- 42:30:0508005, площадью 173 кв. м;
- 42:30:0508006, площадью 160 кв. м;
- 42:30:0508009, площадью 179 кв. м;
- 42:30:0508010, площадью 263 кв. м;
- 42:30:0508011, площадью 351 кв. м;
- 42:30:0508012, площадью 500 кв. м;
- 42:30:0508013, площадью 83 кв. м;
- 42:30:0508055, площадью 79 кв. м;
- 42:30:0509001, площадью 29 кв. м;
- 42:30:0509002, площадью 280 кв. м;
- 42:30:0509004, площадью 133 кв. м;
- 42:30:0509009, площадью 182 кв. м;
- 42:30:0509010, площадью 291 кв. м;
- 42:30:0509011, площадью 292 кв. м;
- 42:30:0509012, площадью 170 кв. м;
- 42:30:0509013, площадью 448 кв. м;
- 42:30:0509014, площадью 141 кв. м;
- 42:30:0509015, площадью 123 кв. м;
- 42:30:0509016, площадью 43 кв. м;
- 42:30:0509017, площадью 63 кв. м;
- 42:30:0509018, площадью 194 кв. м;
- 42:30:0509019, площадью 131 кв. м;
- 42:30:0509064, площадью 55 кв. м;
- 42:30:0511001, площадью 215 кв. м;
- 42:30:0511002, площадью 226 кв. м;
- 42:30:0511003, площадью 157 кв. м;
- 42:30:0511072, площадью 16 кв. м;
- 42:30:0514001, площадью 11 кв. м;
- 42:30:0524001, площадью 156 кв. м;
- 42:30:0524002, площадью 36 кв. м;
- 42:30:0524003, площадью 187 кв. м;

и на частях земельных участков с кадастровыми номерами:

1) 42:30:0509013:38, площадью 5 кв. м, расположенный по адресу: Кемеровская область, г. Новокузнецк, пер. Неапольский, д. 17, из земель населенных пунктов;

2) 42:30:0511002:27, площадью 4 кв. м, расположенный по адресу: обл. Кемеровская, г. Новокузнецк, ул. Планетарная, 13 в Орджоникидзевском районе, из земель населенных пунктов;

3) 42:30:0509013:67, площадью 4 кв. м, расположенный по адресу: Кемеровская обл., г Новокузнецк, пер Перелесский, 2 в Орджоникидзевском районе, из земель населенных пунктов;

4) 42:30:0511002:115, площадью 4 кв. м, расположенный по адресу: Кемеровская обл., г. Новокузнецк, Орджоникидзевский район, проезд Каштановый, 29, из земель населенных пунктов;

5) 42:30:0509012:11, площадью 4 кв. м, расположенный по адресу: Местоположение установлено относительно ориентира, расположенного в границах участка. Почтовый адрес ориентира: г. Новокузнецк ул. Перелесская дом 37, из земель населенных пунктов;

6) 42:30:0524003:20, площадью 4 кв. м, расположенный по адресу: Местоположение установлено относительно ориентира, расположенного в границах участка. Почтовый адрес ориентира: обл. Кемеровская, г. Новокузнецк, Орджоникидзевский район, ул. Тополева, 22, из земель населенных пунктов;

7) 42:30:0511003:4, площадью 4 кв. м, расположенный по адресу: Местоположение установлено относительно ориентира, расположенного в границах участка. Почтовый адрес ориентира: г. Новокузнецк ул. Планетарная рядом с жилым домом №71, из земель населенных пунктов;

8) 42:30:0508012:13, площадью 4 кв. м, расположенный по адресу: Кемеровская область, г. Новокузнецк, ул. Плановая, д. 3, из земель населенных пунктов;

9) 42:30:0508012:22, площадью 11 кв. м, расположенный по адресу: Местоположение установлено относительно ориентира, расположенного в границах участка. Почтовый адрес ориентира: обл. Кемеровская, г. Новокузнецк, пер. Зеркальный, дом 4, из земель населенных пунктов;

10) 42:30:0508011:6, площадью 4 кв. м, расположенный по адресу: Кемеровская область, г. Новокузнецк, ул. Кавказская, д. 100, из земель населенных пунктов;

11) 42:30:0508011:41, площадью 2 кв. м, расположенный по адресу: Местоположение установлено относительно ориентира, расположенного в границах участка. Почтовый адрес ориентира: обл. Кемеровская, г. Новокузнецк, р-н Орджоникидзевский, ул. Кавказская, дом 132, из земель населенных пунктов;

12) 42:30:0508011:24, площадью 6 кв. м, расположенный по адресу: Местоположение установлено относительно ориентира, расположенного в границах участка. Почтовый адрес ориентира: Кемеровская область, г. Новокузнецк, р-н Орджоникидзевский, ул. Черемховская, д 3, из земель населенных пунктов;

13) 42:30:0508011:32, площадью 4 кв. м, расположенный по адресу: Местоположение установлено относительно ориентира, расположенного в границах участка. Почтовый адрес ориентира: обл. Кемеровская, г. Новокузнецк, р-н Орджоникидзевский, ул. Колпашевская, дом 7, из земель населенных пунктов;

14) 42:30:0508009:31, площадью 2 кв. м, расположенный по адресу: Местоположение установлено относительно ориентира, расположенного в границах участка. Почтовый адрес ориентира: г. Новокузнецк пер. Торцевой дом 4, из земель населенных пунктов;

15) 42:30:0509011:45, площадью 4 кв. м, расположенный по адресу: Местоположение установлено относительно ориентира, расположенного в границах участка. Почтовый адрес ориентира: Кемеровская область, г. Новокузнецк, Орджоникидзевскийул. Автодорожная, д. 62, из земель населенных пунктов;

16) 42:30:0509010:21, площадью 12 кв. м, расположенный по адресу: Местоположение установлено относительно ориентира, расположенного в границах участка. Почтовый адрес ориентира: Кемеровская область, г. Новокузнецк, ул. Автодорожная, д. 5, из земель населенных пунктов;

17) 42:30:0509010:37, площадью 4 кв. м, расположенный по адресу: Местоположение установлено относительно ориентира, расположенного в границах участка. Почтовый адрес ориентира: г. Новокузнецк пер. Винницкий дом 18, из земель населенных пунктов;

18) 42:30:0509009:244, площадью 2 кв. м, расположенный по адресу: Российская Федерация, Кемеровская область-Кузбасс, Новокузнецкий городской округ, город Новокузнецк, Орджоникидзевский район, улица Автодорожная, земельный участок №35, из земель населенных пунктов;

19) 42:30:0508006:62, площадью 2 кв. м, расположенный по адресу: Местоположение установлено относительно ориентира, расположенного в границах участка. Почтовый адрес ориентира: г. Новокузнецк ул. Измайловская дом 102, из земель населенных пунктов;

20) 42:30:0508006:84, площадью 4 кв. м, расположенный по адресу: Кемеровская область, г. Новокузнецк, ул. Измайловская, д. 92, из земель населенных пунктов;

21) 42:30:0508004:1, площадью 7 кв. м, расположенный по адресу: Местоположение установлено относительно ориентира, расположенного в границах участка. Почтовый адрес ориентира: г. Новокузнецк ул. Соликамская дом 22, из земель населенных пунктов;

22) 42:30:0508011:48, площадью 4 кв. м, расположенный по адресу: Местоположение установлено относительно ориентира, расположенного в границах участка. Почтовый адрес ориентира: обл. Кемеровская, г. Новокузнецк, ул. Кавказская, 94 в Орджоникидзевском районе, из земель населенных пунктов;

23) 42:30:0508005:11, площадью 2 кв. м, расположенный по адресу: Местоположение установлено относительно ориентира, расположенного в границах участка. Почтовый адрес ориентира: г. Новокузнецк ул. Измайловская дом 22, из земель населенных пунктов;

24) 42:30:0509004:19, площадью 4 кв. м, расположенный по адресу: Местоположение установлено относительно ориентира, расположенного в границах участка. Почтовый адрес ориентира: г. Новокузнецк ул. Автодорожная дом 3, из земель населенных пунктов;

25) 42:30:0509004:23, площадью 4 кв. м, расположенный по адресу: Местоположение установлено относительно ориентира, расположенного в границах участка. Почтовый адрес ориентира: г. Новокузнецк ул. Крутоярская дом 1, из земель населенных пунктов;

26) 42:30:0509004:57, площадью 3 кв. м, расположенный по адресу: Местоположение установлено относительно ориентира, расположенного в границах участка. Почтовый адрес ориентира: Кемеровская обл., г. Новокузнецк, пер. Сухумский, 6 в Орджоникидзевском районе, из земель населенных пунктов;

27) 42:30:0507001:36, площадью 8 кв. м, расположенный по адресу: Местоположение установлено относительно ориентира, расположенного в границах участка. Почтовый адрес ориентира: обл. Кемеровская, г. Новокузнецк, р-н Орджоникидзевский, ул. Иртышская, 16, из земель населенных пунктов;

28) 42:30:0507001:75, площадью 4 кв. м, расположенный по адресу: Кемеровская обл., г. Новокузнецк, ул. Толбухина (строительный номер объекта - 32), из земель населенных пунктов;

29) 42:30:0505028:20, площадью 3 кв. м, расположенный по адресу: Местоположение установлено относительно ориентира, расположенного в границах участка. Почтовый адрес ориентира: г. Новокузнецк ул. Уральская дом 34, из земель населенных пунктов;

30) 42:30:0507022:34, площадью 24 кв. м, расположенный по адресу: Местоположение установлено относительно ориентира, расположенного в границах участка. Почтовый адрес ориентира: Кемеровская обл., г. Новокузнецк, ул. Пушкина, 8 в Орджоникидзевском районе, из земель населенных пунктов;

31) 42:30:0507022:36, площадью 7 кв. м, расположенный по адресу: Кемеровская область, г. Новокузнецк, ул. Пушкина, д. 2, из земель населенных пунктов;

32) 42:30:0507024:8, площадью 4 кв. м, расположенный по адресу: Местоположение установлено относительно ориентира, расположенного в границах участка. Почтовый адрес ориентира: Кемеровская обл., г. Новокузнецк, ул. Толбухина, дом 25-А, из земель населенных пунктов;

33) 42:30:0507024:48, площадью 8 кв. м, расположенный по адресу: Кемеровская область, г. Новокузнецк, ул. Маркшейдерская, дом 12, из земель населенных пунктов;

34) 42:30:0507024:52, площадью 17 кв. м, расположенный по адресу: Местоположение установлено относительно ориентира, расположенного в границах участка. Почтовый адрес ориентира: Кемеровская обл., г. Новокузнецк, р-н Орджоникидзевский, ул. Маркшейдерская, 11, из земель населенных пунктов;

35) 42:30:0507024:54, площадью 13 кв. м, расположенный по адресу: Кемеровская обл., г. Новокузнецк, Орджоникидзевский район, ул. Маркшейдерская, 13, из земель населенных пунктов;

36) 42:30:0507024:55, площадью 3 кв. м, расположенный по адресу: Местоположение установлено относительно ориентира, расположенного в границах участка. Почтовый адрес ориентира: Кемеровская обл., г. Новокузнецк, Орджоникидзевский район, ул. Маркшейдерская, 15, из земель населенных пунктов;

37) 42:30:0507024:57, площадью 8 кв. м, расположенный по адресу: Местоположение установлено относительно ориентира, расположенного в границах участка. Почтовый адрес ориентира: Кемеровская обл., г. Новокузнецк, ул. Маркшейдерская, д. 9 в Орджоникидзевском районе, из земель населенных пунктов;

38) 42:30:0507024:63, площадью 16 кв. м, расположенный по адресу: Местоположение установлено относительно ориентира, расположенного в границах участка. Почтовый адрес ориентира: Кемеровская обл., г. Новокузнецк, Орджоникидзевский район, ул. Ватутина, 11, из земель населенных пунктов;

39) 42:30:0507024:65, площадью 11 кв. м, расположенный по адресу: Местоположение установлено относительно ориентира, расположенного в границах участка. Почтовый адрес ориентира: обл. Кемеровская, г. Новокузнецк, ул. Маркшейдерская, 14 в Орджоникидзевском районе, из земель населенных пунктов;

40) 42:30:0507024:67, площадью 12 кв. м, расположенный по адресу: Местоположение установлено относительно ориентира, расположенного в границах участка. Почтовый адрес ориентира: Кемеровская обл., г. Новокузнецк, ул. Маркшейдерская, д.10 в Орджоникидзевском районе, из земель населенных пунктов;

41) 42:30:0507024:68, площадью 8 кв. м, расположенный по адресу: Местоположение установлено относительно ориентира, расположенного в границах участка. Почтовый адрес ориентира: Кемеровская обл., г. Новокузнецк, р-н Орджоникидзевский, ул. Пушкина, 10, из земель населенных пунктов;

42) 42:30:0507024:70, площадью 16 кв. м, расположенный по адресу: Кемеровская область, г. Новокузнецк, ул. Пушкина, д. 16, из земель населенных пунктов;

43) 42:30:0507024:1303, площадью 16 кв. м, расположенный по адресу: Российская Федерация, Кемеровская область-Кузбасс, Новокузнецкий городской округ, город Новокузнецк, Орджоникидзевский район, ул. Маркшейдерская, из земель населенных пунктов;

44) 42:30:0509009:23, площадью 4 кв. м, расположенный по адресу: Кемеровская область, г. Новокузнецк, ул. Автодорожная, д. 42, из земель населенных пунктов;

45) 42:30:0507022:6, площадью 16 кв. м, расположенный по адресу: обл. Кемеровская, г. Новокузнецк, р-н Орджоникидзевский, пер. Кедровый, дом 5, из земель населенных пунктов;

46) 42:30:0507025:9, площадью 20 кв. м, расположенный по адресу: Местоположение установлено относительно ориентира, расположенного в границах участка. Почтовый адрес ориентира: обл. Кемеровская, г. Новокузнецк, р-н Орджоникидзевский, ул. Пушкина, дом 23, из земель населенных пунктов;

47) 42:30:0507025:31, площадью 8 кв. м, расположенный по адресу: Местоположение установлено относительно ориентира, расположенного

в границах участка. Почтовый адрес ориентира: обл. Кемеровская, г. Новокузнецк, р-н Орджоникидзевский, ул. Пушкина, дом 19, из земель населенных пунктов;

48) 42:30:0507025:70, площадью 20 кв. м, расположенный по адресу: Местоположение установлено относительно ориентира, расположенного в границах участка. Почтовый адрес ориентира: Кемеровская обл., г. Новокузнецк, р-н Орджоникидзевский, ул. Пушкина, д. 17, из земель населенных пунктов;

49) 42:30:0507025:86, площадью 3 кв. м, расположенный по адресу: Местоположение установлено относительно ориентира, расположенного в границах участка. Почтовый адрес ориентира: обл. Кемеровская, г. Новокузнецк, Орджоникидзевский район, ул. Пушкина, 11, из земель населенных пунктов;

50) 42:30:0507025:60, площадью 38 кв. м, расположенный по адресу: Кемеровская область, г. Новокузнецк, Орджоникидзевский, ул. Тузовского, д. 17, из земель населенных пунктов;

51) 42:30:0507025:82, площадью 6 кв. м, расположенный по адресу: Местоположение установлено относительно ориентира, расположенного в границах участка. Почтовый адрес ориентира: Кемеровская область, г. Новокузнецк, ул. Пушкина, д. 21, из земель населенных пунктов;

52) 42:30:0507025:96, площадью 4 кв. м, расположенный по адресу: Местоположение установлено относительно ориентира, расположенного в границах участка. Почтовый адрес ориентира: обл. Кемеровская, г. Новокузнецк, Орджоникидзевский район, ул. Юбилейная, 15, из земель населенных пунктов;

53) 42:30:0507025:67, площадью 2 кв. м, расположенный по адресу: Местоположение установлено относительно ориентира, расположенного в границах участка. Почтовый адрес ориентира: обл. Кемеровская, г. Новокузнецк, пер. Динамовский, 12, в Орджоникидзевском районе, из земель населенных пунктов;

54) 42:30:0507025:100, площадью 20 кв. м, расположенный по адресу: Кемеровская область, г. Новокузнецк, ул. Пушкина, д. 15, из земель населенных пунктов;

55) 42:30:0507027:52, площадью 4 кв. м, расположенный по адресу: Местоположение установлено относительно ориентира, расположенного в границах участка. Почтовый адрес ориентира: Кемеровская обл., г. Новокузнецк, Орджоникидзевский район, ул. Тузовского, 22, из земель населенных пунктов;

56) 42:30:0507026:1, площадью 16 кв. м, расположенный по адресу: Местоположение установлено относительно ориентира, расположенного в границах участка. Почтовый адрес ориентира: Кемеровская область, г. Новокузнецк, ул. День Шахтера, д. 10, из земель населенных пунктов;

57) 42:30:0507026:4, площадью 16 кв. м, расположенный по адресу: Местоположение установлено относительно ориентира, расположенного в границах участка. Почтовый адрес ориентира: обл. Кемеровская,

г. Новокузнецк, р-н Орджоникидзевский, ул. Пушкина, дом 18, из земель населенных пунктов;

58) 42:30:0507026:6, площадью 15 кв. м, расположенный по адресу: Кемеровская область, г. Новокузнецк, ул. Пушкина, д. 22, из земель населенных пунктов;

59) 42:30:0507056:130, площадью 3 кв. м, расположенный по адресу: Кемеровская область, г. Новокузнецк, ул. Рейдовая, д. 18, из земель населенных пунктов;

60) 42:30:0507056:138, площадью 4 кв. м, расположенный по адресу: Местоположение установлено относительно ориентира, расположенного в границах участка. Почтовый адрес ориентира: Кемеровская область, г. Новокузнецк, ул. Рейдовая, д. 30, из земель населенных пунктов;

61) 42:30:0507056:160, площадью 8 кв. м, расположенный по адресу: Кемеровская область, г. Новокузнецк, ул. Мундыбашская, 15, из земель населенных пунктов;

62) 42:30:0507056:305, площадью 3 кв. м, расположенный по адресу: Кемеровская обл., г. Новокузнецк, Орджоникидзевский район, ул. Абашевская, 42-А, из земель населенных пунктов;

63) 42:30:0507056:322, площадью 3 кв. м, расположенный по адресу: Кемеровская область, Новокузнецкий городской округ, город Новокузнецк, Орджоникидзевский район, улица Рейдовая, № 24, из земель населенных пунктов;

64) 42:30:0509002:1, площадью 23 кв. м, расположенный по адресу: Местоположение установлено относительно ориентира, расположенного в границах участка. Почтовый адрес ориентира: Кемеровская область, г. Новокузнецк, Орджоникидзевский район, ул. Автодорожная, д. 93, из земель населенных пунктов;

65) 42:30:0000000:5911, площадью 20 кв. м, расположенный по адресу: Российская Федерация, Кемеровская область - Кузбасс, Новокузнецкий городской округ, город Новокузнецк, Орджоникидзевский район, улица Кривой Рог, земельный участок 4А, из земель населенных пунктов;

66) 42:30:0509014:163, площадью 4 кв. м, расположенный по адресу: Российская Федерация, Кемеровская область-Кузбасс, Новокузнецкий городской округ, город Новокузнецк, Орджоникидзевский район, улица Уссурийская, земельный участок 35, земельный участок 4А, из земель населенных пунктов;

67) 42:30:0509012:18, площадью 3 кв. м, расположенный по адресу: Местоположение установлено относительно ориентира, расположенного в границах участка. Почтовый адрес ориентира: Кемеровская область, г. Новокузнецк, ул. Перелесская, д 43, из земель населенных пунктов;

68) 42:30:0524003:172, площадью 4 кв. м, расположенный по адресу: Российская Федерация, Кемеровская область - Кузбасс, Новокузнецкий городской округ, город Новокузнецк, Орджоникидзевский район, улица Тополевая, земельный участок 14, из земель населенных пунктов;

69) 42:30:0509004:56, площадью 2 кв. м, расположенный по адресу: Местоположение установлено относительно ориентира, расположенного в границах участка. Почтовый адрес ориентира: г. Новокузнецк пер. Сухумский дом 5, из земель населенных пунктов;

70) 42:30:0507026:33, площадью 12 кв. м, расположенный по адресу: Местоположение установлено относительно ориентира, расположенного в границах участка. Почтовый адрес ориентира: Кемеровская обл., г. Новокузнецк, ул. Маркшейдерская, д 17 в Орджоникидзевском районе, из земель населенных пунктов;

71) 42:30:0507026:34, площадью 12 кв. м, расположенный по адресу: Местоположение установлено относительно ориентира, расположенного в границах участка. Почтовый адрес ориентира: Кемеровская обл., г. Новокузнецк, ул. Пушкина, д 20 в Орджоникидзевском районе, из земель населенных пунктов;

72) 42:30:0000000:2846, площадью 33 кв. м, расположенный по адресу: Кемеровская область, г. Новокузнецк, Орджоникидзевский район, из земель населенных пунктов;

73) 42:30:0507023:78, площадью 2 кв. м, расположенный по адресу: Кемеровская обл., г. Новокузнецк, ул. Севастопольская, из земель населенных пунктов;

74) 42:30:0507023:77, площадью 8 кв. м, расположенный по адресу: Местоположение установлено относительно ориентира, расположенного в границах участка. Почтовый адрес ориентира: Кемеровская обл., г. Новокузнецк, ул. Юбилейная, 22 в Орджоникидзевском районе, из земель населенных пунктов;

75) 42:30:0507023:75, площадью 11 кв. м, расположенный по адресу: обл. Кемеровская, г. Новокузнецк, ул. Юбилейная, д.22-А в Орджоникидзевском районе, из земель населенных пунктов;

76) 42:30:0507023:3, площадью 16 кв. м, расположенный по адресу: обл. Кемеровская, г. Новокузнецк, р-н Орджоникидзевский, ул. Пушкина, дом 1, из земель населенных пунктов;

77) 42:30:0507023:2, площадью 7 кв. м, расположенный по адресу: Местоположение установлено относительно ориентира, расположенного в границах участка. Почтовый адрес ориентира: г. Новокузнецк ул. Севастопольская, из земель населенных пунктов;

78) 42:30:0508055:48, площадью 4 кв. м, расположенный по адресу: Местоположение установлено относительно ориентира, расположенного в границах участка. Почтовый адрес ориентира: обл. Кемеровская, г. Новокузнецк, Орджоникидзевский р-н, ул. Кустарная, из земель населенных пунктов;

79) 42:30:0508055:132, площадью 4 кв. м, расположенный по адресу: обл. Кемеровская, г. Новокузнецк, Орджоникидзевский р-н, ул. Кустарная, из земель населенных пунктов;

80) 42:30:0508055:137, площадью 4 кв. м, расположенный по адресу: Кемеровская обл., г. Новокузнецк, Орджоникидзевский район, ул. Мундыбашская (строительный номер - 8), из земель населенных пунктов;

81) 42:30:0507022:334, площадью 16 кв. м, расположенный по адресу: Кемеровская область, г. Новокузнецк, ул. Маркшейдерская, (восточнее здания ул. Маркшейдерская, 6), из земель населенных пунктов;

82) 42:30:0000000:4626, площадью 14 кв. м, расположенный по адресу: Российская федерация, Кемеровская область-Кузбасс, Новокузнецкий городской округ, город Новокузнецк, Орджоникидзевский район, земельный участок № 4, из земель населенных пунктов;

83) 42:30:0508010:94, площадью 11 кв. м, расположенный по адресу: Кемеровская область, г. Новокузнецк, ул. Кавказская, д. 87, из земель населенных пунктов;

84) 42:30:0508011:57, площадью 8 кв. м, расположенный по адресу: Кемеровская область, г. Новокузнецк, ул. Кавказская, д. 114, из земель населенных пунктов;

85) 42:30:0509010:19, площадью 7 кв. м, расположенный по адресу: г. Новокузнецк ул. Автодорожная дом 55, из земель населенных пунктов;

86) 42:30:0508070:21, площадью 4 кв. м, расположенный по адресу: Кемеровская область, г. Новокузнецк, ул. Кавказская, д. 35, из земель населенных пунктов;

87) 42:30:0509004:20, площадью 4 кв. м, расположенный по адресу: г. Новокузнецк ул. Автодорожная дом 9, из земель населенных пунктов;

88) 42:30:0509004:17, площадью 4 кв. м, расположенный по адресу: обл. Кемеровская, г. Новокузнецк, ул. Автодорожная, дом 8, из земель населенных пунктов;

89) 42:30:0508003:29, площадью 4 кв. м, расположенный по адресу: Местоположение установлено относительно ориентира, расположенного в границах участка. Почтовый адрес ориентира: г. Новокузнецк ул. Ереванская дом 6, из земель населенных пунктов.

2. Утвердить:

1) границы публичного сервитута в целях размещения (эксплуатации) объекта электросетевого хозяйства с кадастровым номером 42:30:0000000:2067 и наименованием «ВЛ-КЛ-0,4 кВ (воздушная линия – кабельная линия 0,4 кВ) п. Абашево», согласно приложению №1 к настоящему распоряжению;

2) график проведения работ при размещении (эксплуатации) объекта электросетевого хозяйства с кадастровым номером 42:30:0000000:2067 и наименованием «ВЛ-КЛ-0,4 кВ (воздушная линия – кабельная линия 0,4 кВ) п. Абашево» согласно приложению №2 к настоящему распоряжению.

3. Обладателю публичного сервитута ПАО «Россети Сибирь в случае необходимости осуществления вырубки зеленых насаждений при проведении работ до начала вырубки получить разрешение на право вырубки в порядке, установленном Постановлением администрации г. Новокузнецка от 28.12.2022 №232 «Об утверждении административного регламента предоставлении

муниципальной услуги «Выдача разрешения на право вырубки зеленых насаждений».

4. Обладателю публичного сервитута ПАО «Россети Сибирь» привести земли и части земельных участков, указанные в пункте 1 настоящего распоряжения, в состояние, пригодное для использования, снести сооружение электроэнергетики, размещенное на основании публичного сервитута, и осуществить рекультивацию данных земель и частей земельных участков в сроки, предусмотренные пунктами 8 и 9 статьи 39.50 Земельного кодекса Российской Федерации.

5. Плата за публичный сервитут, установленный согласно пункту 1 настоящего распоряжения в целях эксплуатации сооружения электроэнергетики, право собственности на которое возникло у обладателя публичного сервитута ПАО «Россети Сибирь» до 1 сентября 2018 года, не устанавливается.

6. Управлению информационной политики и социальных коммуникаций администрации города Новокузнецка обеспечить официальное опубликование настоящего распоряжения, а также размещение его на официальном сайте администрации города Новокузнецка в информационно-телекоммуникационной сети «Интернет» в течение пяти рабочих дней со дня его издания.

7. Комитету градостроительства и архитектуры администрации города Новокузнецка направить копии настоящего распоряжения в Управление Федеральной службы государственной регистрации, кадастра и картографии по Кемеровской области-Кузбассу и обладателю публичного сервитута ПАО «Россети Сибирь» в течение пяти рабочих дней со дня его издания.

8. Контроль за исполнением настоящего распоряжения возложить на заместителя Главы города по строительству.

Глава города Д.П. Ильин

Администрация города Новокузнецка
Отдел документационного и организационного обеспечения
Новокузнецкий городской округ
Россия, Кемеровская область

Приложение №1
к распоряжению администрации
города Новокузнецка
от 11.08.2025 №1044

Границы публичного сервитута
в целях размещения (эксплуатации) объекта электросетевого хозяйства с кадастровым номером 42:30:0000000:2067 и наименованием «ВЛ-КЛ-0,4 кВ (воздушная линия – кабельная линия 0,4 кВ) п. Абашево»

Публичный сервитут устанавливается в целях размещения (эксплуатации) объекта электросетевого хозяйства с кадастровым номером 42:30:0000000:2067 и наименованием «ВЛ-КЛ-0,4 кВ (воздушная линия – кабельная линия 0,4 кВ) п. Абашево», сроком на 49 лет на землях, находящихся в государственной или муниципальной собственности, в границах кадастровых кварталов с кадастровыми номерами;

- 42:30:0505028, площадью 25 кв. м;
- 42:30:0505031, площадью 48 кв. м;
- 42:30:0507001, площадью 240 кв. м;
- 42:30:0507002, площадью 352 кв. м;
- 42:30:0507023, площадью 206 кв. м;
- 42:30:0507024, площадью 81 кв. м;
- 42:30:0507025, площадью 157 кв. м;
- 42:30:0507026, площадью 29 кв. м;
- 42:30:0507027, площадью 89 кв. м;
- 42:30:0507056, площадью 383 кв. м;
- 42:30:0508001, площадью 238 кв. м;
- 42:30:0508002, площадью 164 кв. м;
- 42:30:0508003, площадью 218 кв. м;
- 42:30:0508004, площадью 157 кв. м;
- 42:30:0508005, площадью 173 кв. м;
- 42:30:0508006, площадью 160 кв. м;
- 42:30:0508009, площадью 179 кв. м;
- 42:30:0508010, площадью 263 кв. м;
- 42:30:0508011, площадью 351 кв. м;
- 42:30:0508012, площадью 500 кв. м;
- 42:30:0508013, площадью 83 кв. м;
- 42:30:0508055, площадью 79 кв. м;
- 42:30:0509001, площадью 29 кв. м;
- 42:30:0509002, площадью 280 кв. м;
- 42:30:0509004, площадью 133 кв. м;
- 42:30:0509009, площадью 182 кв. м;
- 42:30:0509010, площадью 291 кв. м;
- 42:30:0509011, площадью 292 кв. м;

- 42:30:0509012, площадью 170 кв. м;
- 42:30:0509013, площадью 448 кв. м;
- 42:30:0509014, площадью 141 кв. м;
- 42:30:0509015, площадью 123 кв. м;
- 42:30:0509016, площадью 43 кв. м;
- 42:30:0509017, площадью 63 кв. м;
- 42:30:0509018, площадью 194 кв. м;
- 42:30:0509019, площадью 131 кв. м;
- 42:30:0509064, площадью 55 кв. м;
- 42:30:0511001, площадью 215 кв. м;
- 42:30:0511002, площадью 226 кв. м;
- 42:30:0511003, площадью 157 кв. м;
- 42:30:0511072, площадью 16 кв. м;
- 42:30:0514001, площадью 11 кв. м;
- 42:30:0524001, площадью 156 кв. м;
- 42:30:0524002, площадью 36 кв. м;
- 42:30:0524003, площадью 187 кв. м;

и на частях земельных участков с кадастровыми номерами:

1) 42:30:0509013:38, площадью 5 кв. м, расположенный по адресу: Кемеровская область, г. Новокузнецк, пер. Неапольский, д. 17, из земель населенных пунктов;

2) 42:30:0511002:27, площадью 4 кв. м, расположенный по адресу: обл. Кемеровская, г. Новокузнецк, ул. Планетарная, 13 в Орджоникидзевском районе, из земель населенных пунктов;

3) 42:30:0509013:67, площадью 4 кв. м, расположенный по адресу: Кемеровская обл., г Новокузнецк, пер Перелесский, 2 в Орджоникидзевском районе, из земель населенных пунктов;

4) 42:30:0511002:115, площадью 4 кв. м, расположенный по адресу: Кемеровская обл., г. Новокузнецк, Орджоникидзевский район, проезд Каштановый, 29, из земель населенных пунктов;

5) 42:30:0509012:11, площадью 4 кв. м, расположенный по адресу: Местоположение установлено относительно ориентира, расположенного в границах участка. Почтовый адрес ориентира: г. Новокузнецк ул. Перелесская дом 37, из земель населенных пунктов;

6) 42:30:0524003:20, площадью 4 кв. м, расположенный по адресу: Местоположение установлено относительно ориентира, расположенного в границах участка. Почтовый адрес ориентира: обл. Кемеровская, г. Новокузнецк, Орджоникидзевский район, ул. Тополева, 22, из земель населенных пунктов;

7) 42:30:0511003:4, площадью 4 кв. м, расположенный по адресу: Местоположение установлено относительно ориентира, расположенного в границах участка. Почтовый адрес ориентира: г. Новокузнецк ул. Планетарная рядом с жилым домом №71, из земель населенных пунктов;

8) 42:30:0508012:13, площадью 4 кв. м, расположенный по адресу: Кемеровская область, г. Новокузнецк, ул. Плановая, д. 3, из земель населенных пунктов;

9) 42:30:0508012:22, площадью 11 кв. м, расположенный по адресу: Местоположение установлено относительно ориентира, расположенного в границах участка. Почтовый адрес ориентира: обл. Кемеровская, г. Новокузнецк, пер. Зеркальный, дом 4, из земель населенных пунктов;

10) 42:30:0508011:6, площадью 4 кв. м, расположенный по адресу: Кемеровская область, г. Новокузнецк, ул. Кавказская, д. 100, из земель населенных пунктов;

11) 42:30:0508011:41, площадью 2 кв. м, расположенный по адресу: Местоположение установлено относительно ориентира, расположенного в границах участка. Почтовый адрес ориентира: обл. Кемеровская, г. Новокузнецк, р-н Орджоникидзевский, ул. Кавказская, дом 132, из земель населенных пунктов;

12) 42:30:0508011:24, площадью 6 кв. м, расположенный по адресу: Местоположение установлено относительно ориентира, расположенного в границах участка. Почтовый адрес ориентира: Кемеровская область, г. Новокузнецк, р-н Орджоникидзевский, ул. Черемховская, д 3, из земель населенных пунктов;

13) 42:30:0508011:32, площадью 4 кв. м, расположенный по адресу: Местоположение установлено относительно ориентира, расположенного в границах участка. Почтовый адрес ориентира: обл. Кемеровская, г. Новокузнецк, р-н Орджоникидзевский, ул. Колпашевская, дом 7, из земель населенных пунктов;

14) 42:30:0508009:31, площадью 2 кв. м, расположенный по адресу: Местоположение установлено относительно ориентира, расположенного в границах участка. Почтовый адрес ориентира: г. Новокузнецк пер. Торцевой дом 4, из земель населенных пунктов;

15) 42:30:0509011:45, площадью 4 кв. м, расположенный по адресу: Местоположение установлено относительно ориентира, расположенного в границах участка. Почтовый адрес ориентира: Кемеровская область, г. Новокузнецк, Орджоникидзевскийул. Автодорожная, д. 62, из земель населенных пунктов;

16) 42:30:0509010:21, площадью 12 кв. м, расположенный по адресу: Местоположение установлено относительно ориентира, расположенного в границах участка. Почтовый адрес ориентира: Кемеровская область, г. Новокузнецк, ул. Автодорожная, д. 5, из земель населенных пунктов;

17) 42:30:0509010:37, площадью 4 кв. м, расположенный по адресу: Местоположение установлено относительно ориентира, расположенного в границах участка. Почтовый адрес ориентира: г. Новокузнецк пер. Винницкий дом 18, из земель населенных пунктов;

18) 42:30:0509009:244, площадью 2 кв. м, расположенный по адресу: Российская Федерация, Кемеровская область-Кузбасс, Новокузнецкий

городской округ, город Новокузнецк, Орджоникидзевский район, улица Автодорожная, земельный участок №35, из земель населенных пунктов;

19) 42:30:0508006:62, площадью 2 кв. м, расположенный по адресу: Местоположение установлено относительно ориентира, расположенного в границах участка. Почтовый адрес ориентира: г. Новокузнецк ул. Измайловская дом 102, из земель населенных пунктов;

20) 42:30:0508006:84, площадью 4 кв. м, расположенный по адресу: Кемеровская область, г. Новокузнецк, ул. Измайловская, д. 92, из земель населенных пунктов;

21) 42:30:0508004:1, площадью 7 кв. м, расположенный по адресу: Местоположение установлено относительно ориентира, расположенного в границах участка. Почтовый адрес ориентира: г. Новокузнецк ул. Соликамская дом 22, из земель населенных пунктов;

22) 42:30:0508011:48, площадью 4 кв. м, расположенный по адресу: Местоположение установлено относительно ориентира, расположенного в границах участка. Почтовый адрес ориентира: обл. Кемеровская, г. Новокузнецк, ул. Кавказская, 94 в Орджоникидзевском районе, из земель населенных пунктов;

23) 42:30:0508005:11, площадью 2 кв. м, расположенный по адресу: Местоположение установлено относительно ориентира, расположенного в границах участка. Почтовый адрес ориентира: г. Новокузнецк ул. Измайловская дом 22, из земель населенных пунктов;

24) 42:30:0509004:19, площадью 4 кв. м, расположенный по адресу: Местоположение установлено относительно ориентира, расположенного в границах участка. Почтовый адрес ориентира: г. Новокузнецк ул. Автодорожная дом 3, из земель населенных пунктов;

25) 42:30:0509004:23, площадью 4 кв. м, расположенный по адресу: Местоположение установлено относительно ориентира, расположенного в границах участка. Почтовый адрес ориентира: г. Новокузнецк ул. Крутоярская дом 1, из земель населенных пунктов;

26) 42:30:0509004:57, площадью 3 кв. м, расположенный по адресу: Местоположение установлено относительно ориентира, расположенного в границах участка. Почтовый адрес ориентира: Кемеровская обл., г. Новокузнецк, пер. Сухумский, 6 в Орджоникидзевском районе, из земель населенных пунктов;

27) 42:30:0507001:36, площадью 8 кв. м, расположенный по адресу: Местоположение установлено относительно ориентира, расположенного в границах участка. Почтовый адрес ориентира: обл. Кемеровская, г. Новокузнецк, р-н Орджоникидзевский, ул. Иртышская, 16, из земель населенных пунктов;

28) 42:30:0507001:75, площадью 4 кв. м, расположенный по адресу: Кемеровская обл., г. Новокузнецк, ул. Толбухина (строительный номер объекта - 32), из земель населенных пунктов;

29) 42:30:0505028:20, площадью 3 кв. м, расположенный по адресу: Местоположение установлено относительно ориентира, расположенного

в границах участка. Почтовый адрес ориентира: г. Новокузнецк ул. Уральская дом 34, из земель населенных пунктов;

30) 42:30:0507022:34, площадью 24 кв. м, расположенный по адресу: Местоположение установлено относительно ориентира, расположенного в границах участка. Почтовый адрес ориентира: Кемеровская обл., г. Новокузнецк, ул. Пушкина, 8 в Орджоникидзевском районе, из земель населенных пунктов;

31) 42:30:0507022:36, площадью 7 кв. м, расположенный по адресу: Кемеровская область, г. Новокузнецк, ул. Пушкина, д. 2, из земель населенных пунктов;

32) 42:30:0507024:8, площадью 4 кв. м, расположенный по адресу: Местоположение установлено относительно ориентира, расположенного в границах участка. Почтовый адрес ориентира: Кемеровская обл., г. Новокузнецк, ул. Толбухина, дом 25-А, из земель населенных пунктов;

33) 42:30:0507024:48, площадью 8 кв. м, расположенный по адресу: Кемеровская область, г. Новокузнецк, ул. Маркшейдерская, дом 12, из земель населенных пунктов;

34) 42:30:0507024:52, площадью 17 кв. м, расположенный по адресу: Местоположение установлено относительно ориентира, расположенного в границах участка. Почтовый адрес ориентира: Кемеровская обл., г. Новокузнецк, р-н Орджоникидзевский, ул. Маркшейдерская, 11, из земель населенных пунктов;

35) 42:30:0507024:54, площадью 13 кв. м, расположенный по адресу: Кемеровская обл., г. Новокузнецк, Орджоникидзевский район, ул. Маркшейдерская, 13, из земель населенных пунктов;

36) 42:30:0507024:55, площадью 3 кв. м, расположенный по адресу: Местоположение установлено относительно ориентира, расположенного в границах участка. Почтовый адрес ориентира: Кемеровская обл., г. Новокузнецк, Орджоникидзевский район, ул. Маркшейдерская, 15, из земель населенных пунктов;

37) 42:30:0507024:57, площадью 8 кв. м, расположенный по адресу: Местоположение установлено относительно ориентира, расположенного в границах участка. Почтовый адрес ориентира: Кемеровская обл., г. Новокузнецк, ул. Маркшейдерская, д. 9 в Орджоникидзевском районе, из земель населенных пунктов;

38) 42:30:0507024:63, площадью 16 кв. м, расположенный по адресу: Местоположение установлено относительно ориентира, расположенного в границах участка. Почтовый адрес ориентира: Кемеровская обл., г. Новокузнецк, Орджоникидзевский район, ул. Ватутина, 11, из земель населенных пунктов;

39) 42:30:0507024:65, площадью 11 кв. м, расположенный по адресу: Местоположение установлено относительно ориентира, расположенного в границах участка. Почтовый адрес ориентира: обл. Кемеровская, г. Новокузнецк, ул. Маркшейдерская, 14 в Орджоникидзевском районе, из земель населенных пунктов;

40) 42:30:0507024:67, площадью 12 кв. м, расположенный по адресу: Местоположение установлено относительно ориентира, расположенного в границах участка. Почтовый адрес ориентира: Кемеровская обл., г. Новокузнецк, ул. Маркшейдерская, д.10 в Орджоникидзевском районе, из земель населенных пунктов;

41) 42:30:0507024:68, площадью 8 кв. м, расположенный по адресу: Местоположение установлено относительно ориентира, расположенного в границах участка. Почтовый адрес ориентира: Кемеровская обл., г. Новокузнецк, р-н Орджоникидзевский, ул. Пушкина, 10, из земель населенных пунктов;

42) 42:30:0507024:70, площадью 16 кв. м, расположенный по адресу: Кемеровская область, г. Новокузнецк, ул. Пушкина, д. 16, из земель населенных пунктов;

43) 42:30:0507024:1303, площадью 16 кв. м, расположенный по адресу: Российская Федерация, Кемеровская область-Кузбасс, Новокузнецкий городской округ, город Новокузнецк, Орджоникидзевский район, ул. Маркшейдерская, из земель населенных пунктов;

44) 42:30:0509009:23, площадью 4 кв. м, расположенный по адресу: Кемеровская область, г. Новокузнецк, ул. Автодорожная, д. 42, из земель населенных пунктов;

45) 42:30:0507022:6, площадью 16 кв. м, расположенный по адресу: обл. Кемеровская, г. Новокузнецк, р-н Орджоникидзевский, пер. Кедровый, дом 5, из земель населенных пунктов;

46) 42:30:0507025:9, площадью 20 кв. м, расположенный по адресу: Местоположение установлено относительно ориентира, расположенного в границах участка. Почтовый адрес ориентира: обл. Кемеровская, г. Новокузнецк, р-н Орджоникидзевский, ул. Пушкина, дом 23, из земель населенных пунктов;

47) 42:30:0507025:31, площадью 8 кв. м, расположенный по адресу: Местоположение установлено относительно ориентира, расположенного в границах участка. Почтовый адрес ориентира: обл. Кемеровская, г. Новокузнецк, р-н Орджоникидзевский, ул. Пушкина, дом 19, из земель населенных пунктов;

48) 42:30:0507025:70, площадью 20 кв. м, расположенный по адресу: Местоположение установлено относительно ориентира, расположенного в границах участка. Почтовый адрес ориентира: Кемеровская обл., г. Новокузнецк, р-н Орджоникидзевский, ул. Пушкина, д. 17, из земель населенных пунктов;

49) 42:30:0507025:86, площадью 3 кв. м, расположенный по адресу: Местоположение установлено относительно ориентира, расположенного в границах участка. Почтовый адрес ориентира: обл. Кемеровская, г. Новокузнецк, Орджоникидзевский район, ул. Пушкина, 11, из земель населенных пунктов;

50) 42:30:0507025:60, площадью 38 кв. м, расположенный по адресу: Кемеровская область, г. Новокузнецк, Орджоникидзевский, ул. Тузовского, д. 17, из земель населенных пунктов;

51) 42:30:0507025:82, площадью 6 кв. м, расположенный по адресу: Местоположение установлено относительно ориентира, расположенного в границах участка. Почтовый адрес ориентира: Кемеровская область, г. Новокузнецк, ул. Пушкина, д. 21, из земель населенных пунктов;

52) 42:30:0507025:96, площадью 4 кв. м, расположенный по адресу: Местоположение установлено относительно ориентира, расположенного в границах участка. Почтовый адрес ориентира: обл. Кемеровская, г. Новокузнецк, Орджоникидзевский район, ул. Юбилейная, 15, из земель населенных пунктов;

53) 42:30:0507025:67, площадью 2 кв. м, расположенный по адресу: Местоположение установлено относительно ориентира, расположенного в границах участка. Почтовый адрес ориентира: обл. Кемеровская, г. Новокузнецк, пер. Динамовский, 12, в Орджоникидзевском районе, из земель населенных пунктов;

54) 42:30:0507025:100, площадью 20 кв. м, расположенный по адресу: Кемеровская область, г. Новокузнецк, ул. Пушкина, д. 15, из земель населенных пунктов;

55) 42:30:0507027:52, площадью 4 кв. м, расположенный по адресу: Местоположение установлено относительно ориентира, расположенного в границах участка. Почтовый адрес ориентира: Кемеровская обл., г. Новокузнецк, Орджоникидзевский район, ул. Тузовского, 22, из земель населенных пунктов;

56) 42:30:0507026:1, площадью 16 кв. м, расположенный по адресу: Местоположение установлено относительно ориентира, расположенного в границах участка. Почтовый адрес ориентира: Кемеровская область, г. Новокузнецк, ул. День Шахтера, д. 10, из земель населенных пунктов;

57) 42:30:0507026:4, площадью 16 кв. м, расположенный по адресу: Местоположение установлено относительно ориентира, расположенного в границах участка. Почтовый адрес ориентира: обл. Кемеровская, г. Новокузнецк, р-н Орджоникидзевский, ул. Пушкина, дом 18, из земель населенных пунктов;

58) 42:30:0507026:6, площадью 15 кв. м, расположенный по адресу: Кемеровская область, г. Новокузнецк, ул. Пушкина, д. 22, из земель населенных пунктов;

59) 42:30:0507056:130, площадью 3 кв. м, расположенный по адресу: Кемеровская область, г. Новокузнецк, ул. Рейдовая, д. 18, из земель населенных пунктов;

60) 42:30:0507056:138, площадью 4 кв. м, расположенный по адресу: Местоположение установлено относительно ориентира, расположенного в границах участка. Почтовый адрес ориентира: Кемеровская область, г. Новокузнецк, ул. Рейдовая, д. 30, из земель населенных пунктов;

61) 42:30:0507056:160, площадью 8 кв. м, расположенный по адресу: Кемеровская область, г. Новокузнецк, ул. Мундыбашская, 15, из земель населенных пунктов;

62) 42:30:0507056:305, площадью 3 кв. м, расположенный по адресу: Кемеровская обл., г. Новокузнецк, Орджоникидзевский район, ул. Абашевская, 42-А, из земель населенных пунктов;

63) 42:30:0507056:322, площадью 3 кв. м, расположенный по адресу: Кемеровская область, Новокузнецкий городской округ, город Новокузнецк, Орджоникидзевский район, улица Рейдовая, № 24, из земель населенных пунктов;

64) 42:30:0509002:1, площадью 23 кв. м, расположенный по адресу: Местоположение установлено относительно ориентира, расположенного в границах участка. Почтовый адрес ориентира: Кемеровская область, г. Новокузнецк, Орджоникидзевский район, ул. Автодорожная, д. 93, из земель населенных пунктов;

65) 42:30:0000000:5911, площадью 20 кв. м, расположенный по адресу: Российская Федерация, Кемеровская область - Кузбасс, Новокузнецкий городской округ, город Новокузнецк, Орджоникидзевский район, улица Кривой Рог, земельный участок 4А, из земель населенных пунктов;

66) 42:30:0509014:163, площадью 4 кв. м, расположенный по адресу: Российская Федерация, Кемеровская область-Кузбасс, Новокузнецкий городской округ, город Новокузнецк, Орджоникидзевский район, улица Уссурийская, земельный участок 35, земельный участок 4А, из земель населенных пунктов;

67) 42:30:0509012:18, площадью 3 кв. м, расположенный по адресу: Местоположение установлено относительно ориентира, расположенного в границах участка. Почтовый адрес ориентира: Кемеровская область, г. Новокузнецк, ул. Перелесская, д 43, из земель населенных пунктов;

68) 42:30:0524003:172, площадью 4 кв. м, расположенный по адресу: Российская Федерация, Кемеровская область - Кузбасс, Новокузнецкий городской округ, город Новокузнецк, Орджоникидзевский район, улица Тополевая, земельный участок 14, из земель населенных пунктов;

69) 42:30:0509004:56, площадью 2 кв. м, расположенный по адресу: Местоположение установлено относительно ориентира, расположенного в границах участка. Почтовый адрес ориентира: г. Новокузнецк пер. Сухумский дом 5, из земель населенных пунктов;

70) 42:30:0507026:33, площадью 12 кв. м, расположенный по адресу: Местоположение установлено относительно ориентира, расположенного в границах участка. Почтовый адрес ориентира: Кемеровская обл., г. Новокузнецк, ул. Маркшейдерская, д 17 в Орджоникидзевском районе, из земель населенных пунктов;

71) 42:30:0507026:34, площадью 12 кв. м, расположенный по адресу: Местоположение установлено относительно ориентира, расположенного в границах участка. Почтовый адрес ориентира: Кемеровская обл.,

г. Новокузнецк, ул. Пушкина, д 20 в Орджоникидзевском районе, из земель населенных пунктов;

72) 42:30:0000000:2846, площадью 33 кв. м, расположенный по адресу: Кемеровская область, г. Новокузнецк, Орджоникидзевский район, из земель населенных пунктов;

73) 42:30:0507023:78, площадью 2 кв. м, расположенный по адресу: Кемеровская обл., г. Новокузнецк, ул. Севастопольская, из земель населенных пунктов;

74) 42:30:0507023:77, площадью 8 кв. м, расположенный по адресу: Местоположение установлено относительно ориентира, расположенного в границах участка. Почтовый адрес ориентира: Кемеровская обл., г. Новокузнецк, ул. Юбилейная, 22 в Орджоникидзевском районе, из земель населенных пунктов;

75) 42:30:0507023:75, площадью 11 кв. м, расположенный по адресу: обл. Кемеровская, г. Новокузнецк, ул. Юбилейная, д.22-А в Орджоникидзевском районе, из земель населенных пунктов;

76) 42:30:0507023:3, площадью 16 кв. м, расположенный по адресу: обл. Кемеровская, г. Новокузнецк, р-н Орджоникидзевский, ул. Пушкина, дом 1, из земель населенных пунктов;

77) 42:30:0507023:2, площадью 7 кв. м, расположенный по адресу: Местоположение установлено относительно ориентира, расположенного в границах участка. Почтовый адрес ориентира: г. Новокузнецк ул. Севастопольская, из земель населенных пунктов;

78) 42:30:0508055:48, площадью 4 кв. м, расположенный по адресу: Местоположение установлено относительно ориентира, расположенного в границах участка. Почтовый адрес ориентира: обл. Кемеровская, г. Новокузнецк, Орджоникидзевский р-н, ул. Кустарная, из земель населенных пунктов;

79) 42:30:0508055:132, площадью 4 кв. м, расположенный по адресу: обл. Кемеровская, г. Новокузнецк, Орджоникидзевский р-н, ул. Кустарная, из земель населенных пунктов;

80) 42:30:0508055:137, площадью 4 кв. м, расположенный по адресу: Кемеровская обл., г. Новокузнецк, Орджоникидзевский район, ул. Мундыбашская (строительный номер - 8), из земель населенных пунктов;

81) 42:30:0507022:334, площадью 16 кв. м, расположенный по адресу: Кемеровская область, г. Новокузнецк, ул. Маркшейдерская, (восточнее здания ул. Маркшейдерская, 6), из земель населенных пунктов;

82) 42:30:0000000:4626, площадью 14 кв. м, расположенный по адресу: Российская федерация, Кемеровская область-Кузбасс, Новокузнецкий городской округ, город Новокузнецк, Орджоникидзевский район, земельный участок № 4, из земель населенных пунктов;

83) 42:30:0508010:94, площадью 11 кв. м, расположенный по адресу: Кемеровская область, г. Новокузнецк, ул. Кавказская, д. 87, из земель населенных пунктов;

84) 42:30:0508011:57, площадью 8 кв. м, расположенный по адресу: Кемеровская область, г. Новокузнецк, ул. Кавказская, д. 114, из земель населенных пунктов;

85) 42:30:0509010:19, площадью 7 кв. м, расположенный по адресу: г. Новокузнецк ул. Автодорожная дом 55, из земель населенных пунктов;

86) 42:30:0508070:21, площадью 4 кв. м, расположенный по адресу: Кемеровская область, г. Новокузнецк, ул. Кавказская, д. 35, из земель населенных пунктов;

87) 42:30:0509004:20, площадью 4 кв. м, расположенный по адресу: г. Новокузнецк ул. Автодорожная дом 9, из земель населенных пунктов;

88) 42:30:0509004:17, площадью 4 кв. м, расположенный по адресу: обл. Кемеровская, г. Новокузнецк, ул. Автодорожная, дом 8, из земель населенных пунктов;

89) 42:30:0508003:29, площадью 4 кв. м, расположенный по адресу: Местоположение установлено относительно ориентира, расположенного в границах участка. Почтовый адрес ориентира: г. Новокузнецк ул. Ереванская дом 6, из земель населенных пунктов.

ГРАФИЧЕСКОЕ ОПИСАНИЕ
местоположения границ населенных пунктов, территориальных зон, особо охраняемых природных территорий, зон с особыми условиями использования территории

Публичный сервитут с целью эксплуатации сооружения "ВЛ-КЛ-0,4кВ (воздушная линия - кабельная линия 0,4кВ) п.Абашево"

(наименование объекта, местоположение границ которого описано (далее - объект))

Раздел 1

Сведения об объекте

№ п/п	Характеристики объекта	Описание характеристик
1	2	3
1.	Местоположение объекта	Кемеровская область - Кузбасс, город Новокузнецк
2.	Площадь объекта +/- величина погрешности определения площади (Р +/- Дельта Р)	8500 +/- 32 м²
3.	Иные характеристики объекта	Публичный сервитут с целью эксплуатации сооружения "ВЛ-КЛ-0,4кВ (воздушная линия - кабельная линия 0,4кВ) п.Абашево"

Раздел 2

Сведения о местоположении границ объекта

1. Система координат МСК-42, зона 2

2. Сведения о характерных точках границ объекта

Обозначение характерных точек границ	Координаты, м		Метод определения координат характерной точки	Средняя квадратическая погрешность положения характерной точки (Mt), м	Описание обозначения точки на местности (при наличии)
	X	Y			
1	2	3	4	5	6
1	456861.30	2227550.71	Аналитический метод	0.10	-
2	456861.30	2227548.71	Аналитический метод	0.10	-
3	456863.30	2227548.71	Аналитический метод	0.10	-
4	456863.30	2227550.71	Аналитический метод	0.10	-
1	456861.30	2227550.71	Аналитический метод	0.10	-
5	456864.22	2227564.55	Аналитический метод	0.10	-
6	456864.22	2227566.55	Аналитический метод	0.10	-
7	456863.27	2227566.55	Аналитический метод	0.10	-
8	456863.27	2227566.81	Аналитический метод	0.10	-
9	456861.27	2227566.81	Аналитический метод	0.10	-
10	456861.27	2227564.81	Аналитический метод	0.10	-
11	456862.22	2227564.81	Аналитический метод	0.10	-
12	456862.22	2227564.55	Аналитический метод	0.10	-
5	456864.22	2227564.55	Аналитический метод	0.10	-
13	456834.51	2227573.46	Аналитический метод	0.10	-
14	456834.51	2227571.46	Аналитический метод	0.10	-
15	456836.51	2227571.46	Аналитический метод	0.10	-
16	456836.51	2227573.46	Аналитический метод	0.10	-
13	456834.51	2227573.46	Аналитический метод	0.10	-
17	456836.25	2227545.25	Аналитический метод	0.10	-
18	456836.25	2227543.25	Аналитический метод	0.10	-
19	456838.25	2227543.25	Аналитический метод	0.10	-

2. Сведения о характерных точках границ объекта					
Обозначение характерных точек границ	**Координаты, м**		**Метод определения координат характерной точки**	**Средняя квадратическая погрешность положения характерной точки (Mt), м**	**Описание обозначения точки на местности (при наличии)**
	X	**Y**			
1	**2**	**3**	**4**	**5**	**6**
20	456838.25	2227545.25	Аналитический метод	0.10	-
17	456836.25	2227545.25	Аналитический метод	0.10	-
21	456815.11	2227578.51	Аналитический метод	0.10	-
22	456815.11	2227576.51	Аналитический метод	0.10	-
23	456817.11	2227576.51	Аналитический метод	0.10	-
24	456817.11	2227578.51	Аналитический метод	0.10	-
21	456815.11	2227578.51	Аналитический метод	0.10	-
25	456790.43	2227582.35	Аналитический метод	0.10	-
26	456790.43	2227584.35	Аналитический метод	0.10	-
27	456790.28	2227584.35	Аналитический метод	0.10	-
28	456790.28	2227585.29	Аналитический метод	0.10	-
29	456788.28	2227585.29	Аналитический метод	0.10	-
30	456788.28	2227583.29	Аналитический метод	0.10	-
31	456788.43	2227583.29	Аналитический метод	0.10	-
32	456788.43	2227582.35	Аналитический метод	0.10	-
25	456790.43	2227582.35	Аналитический метод	0.10	-
33	456762.64	2227587.65	Аналитический метод	0.10	-
34	456762.64	2227585.65	Аналитический метод	0.10	-
35	456764.64	2227585.65	Аналитический метод	0.10	-
36	456764.64	2227587.65	Аналитический метод	0.10	-
33	456762.64	2227587.65	Аналитический метод	0.10	-
37	456700.82	2227592.65	Аналитический метод	0.10	-
38	456700.82	2227590.65	Аналитический метод	0.10	-
39	456702.82	2227590.65	Аналитический метод	0.10	-
40	456702.82	2227592.65	Аналитический метод	0.10	-

2. Сведения о характерных точках границ объекта					
Обозначение характерных точек границ	**Координаты, м**		**Метод определения координат характерной точки**	**Средняя квадратическая погрешность положения характерной точки (Mt), м**	**Описание обозначения точки на местности (при наличии)**
	X	**Y**			
1	**2**	**3**	**4**	**5**	**6**
37	456700.82	2227592.65	Аналитический метод	0.10	-
41	456676.11	2227591.86	Аналитический метод	0.10	-
42	456676.11	2227593.86	Аналитический метод	0.10	-
43	456675.98	2227593.86	Аналитический метод	0.10	-
44	456675.98	2227594.95	Аналитический метод	0.10	-
45	456673.98	2227594.95	Аналитический метод	0.10	-
46	456673.98	2227592.95	Аналитический метод	0.10	-
47	456674.11	2227592.95	Аналитический метод	0.10	-
48	456674.11	2227591.86	Аналитический метод	0.10	-
41	456676.11	2227591.86	Аналитический метод	0.10	-
49	456639.54	2227594.41	Аналитический метод	0.10	-
50	456639.54	2227592.41	Аналитический метод	0.10	-
51	456641.54	2227592.41	Аналитический метод	0.10	-
52	456641.54	2227594.41	Аналитический метод	0.10	-
49	456639.54	2227594.41	Аналитический метод	0.10	-
53	456600.11	2227593.52	Аналитический метод	0.10	-
54	456600.11	2227591.52	Аналитический метод	0.10	-
55	456602.11	2227591.52	Аналитический метод	0.10	-
56	456602.11	2227593.52	Аналитический метод	0.10	-
53	456600.11	2227593.52	Аналитический метод	0.10	-
57	456511.72	2227573.44	Аналитический метод	0.10	-
58	456511.72	2227571.44	Аналитический метод	0.10	-
59	456513.72	2227571.44	Аналитический метод	0.10	-
60	456513.72	2227573.44	Аналитический метод	0.10	-
57	456511.72	2227573.44	Аналитический метод	0.10	-

2. Сведения о характерных точках границ объекта					
Обозначение характерных точек границ	**Координаты, м**		**Метод определения координат характерной точки**	**Средняя квадратическая погрешность положения характерной точки (Mt), м**	**Описание обозначения точки на местности (при наличии)**
	X	**Y**			
1	**2**	**3**	**4**	**5**	**6**
61	456473.33	2227563.11	Аналитический метод	0.10	-
62	456473.33	2227561.11	Аналитический метод	0.10	-
63	456475.33	2227561.11	Аналитический метод	0.10	-
64	456475.33	2227563.11	Аналитический метод	0.10	-
61	456473.33	2227563.11	Аналитический метод	0.10	-
65	456502.56	2227543.00	Аналитический метод	0.10	-
66	456502.56	2227541.00	Аналитический метод	0.10	-
67	456504.56	2227541.00	Аналитический метод	0.10	-
68	456504.56	2227543.00	Аналитический метод	0.10	-
65	456502.56	2227543.00	Аналитический метод	0.10	-
69	456571.63	2227529.74	Аналитический метод	0.10	-
70	456571.63	2227527.74	Аналитический метод	0.10	-
71	456573.63	2227527.74	Аналитический метод	0.10	-
72	456573.63	2227529.74	Аналитический метод	0.10	-
69	456571.63	2227529.74	Аналитический метод	0.10	-
73	456542.05	2227498.01	Аналитический метод	0.10	-
74	456542.05	2227496.01	Аналитический метод	0.10	-
75	456544.05	2227496.01	Аналитический метод	0.10	-
76	456544.05	2227498.01	Аналитический метод	0.10	-
73	456542.05	2227498.01	Аналитический метод	0.10	-
77	456555.99	2227469.50	Аналитический метод	0.10	-
78	456555.99	2227467.50	Аналитический метод	0.10	-
79	456557.99	2227467.50	Аналитический метод	0.10	-
80	456557.99	2227469.50	Аналитический метод	0.10	-
77	456555.99	2227469.50	Аналитический метод	0.10	-

2. Сведения о характерных точках границ объекта					
Обозначение характерных точек границ	**Координаты, м**		**Метод определения координат характерной точки**	**Средняя квадратическая погрешность положения характерной точки (Mt), м**	**Описание обозначения точки на местности (при наличии)**
	X	**Y**			
1	**2**	**3**	**4**	**5**	**6**
81	456571.16	2227438.77	Аналитический метод	0.10	-
82	456571.16	2227436.77	Аналитический метод	0.10	-
83	456573.16	2227436.77	Аналитический метод	0.10	-
84	456573.16	2227438.77	Аналитический метод	0.10	-
81	456571.16	2227438.77	Аналитический метод	0.10	-
85	456587.87	2227368.43	Аналитический метод	0.10	-
86	456587.87	2227366.43	Аналитический метод	0.10	-
87	456589.87	2227366.43	Аналитический метод	0.10	-
88	456589.87	2227368.43	Аналитический метод	0.10	-
85	456587.87	2227368.43	Аналитический метод	0.10	-
89	456522.29	2227514.46	Аналитический метод	0.10	-
90	456522.29	2227512.46	Аналитический метод	0.10	-
91	456524.29	2227512.46	Аналитический метод	0.10	-
92	456524.29	2227514.46	Аналитический метод	0.10	-
89	456522.29	2227514.46	Аналитический метод	0.10	-
93	456509.15	2227500.41	Аналитический метод	0.10	-
94	456509.15	2227498.41	Аналитический метод	0.10	-
95	456511.15	2227498.41	Аналитический метод	0.10	-
96	456511.15	2227500.41	Аналитический метод	0.10	-
93	456509.15	2227500.41	Аналитический метод	0.10	-
97	456450.30	2227569.33	Аналитический метод	0.10	-
98	456450.30	2227567.33	Аналитический метод	0.10	-
99	456452.30	2227567.33	Аналитический метод	0.10	-
100	456452.30	2227569.33	Аналитический метод	0.10	-
97	456450.30	2227569.33	Аналитический метод	0.10	-

2. Сведения о характерных точках границ объекта					
Обозначение характерных точек границ	**Координаты, м**		**Метод определения координат характерной точки**	**Средняя квадратическая погрешность положения характерной точки (Mt), м**	**Описание обозначения точки на местности (при наличии)**
	X	**Y**			
1	**2**	**3**	**4**	**5**	**6**
101	456421.41	2227576.86	Аналитический метод	0.10	-
102	456421.41	2227574.86	Аналитический метод	0.10	-
103	456423.41	2227574.86	Аналитический метод	0.10	-
104	456423.41	2227576.86	Аналитический метод	0.10	-
101	456421.41	2227576.86	Аналитический метод	0.10	-
105	456395.45	2227583.74	Аналитический метод	0.10	-
106	456395.45	2227581.74	Аналитический метод	0.10	-
107	456397.45	2227581.74	Аналитический метод	0.10	-
108	456397.45	2227583.74	Аналитический метод	0.10	-
105	456395.45	2227583.74	Аналитический метод	0.10	-
109	456368.45	2227578.69	Аналитический метод	0.10	-
110	456368.45	2227576.69	Аналитический метод	0.10	-
111	456370.45	2227576.69	Аналитический метод	0.10	-
112	456370.45	2227578.69	Аналитический метод	0.10	-
109	456368.45	2227578.69	Аналитический метод	0.10	-
113	456368.25	2227558.16	Аналитический метод	0.10	-
114	456368.25	2227556.16	Аналитический метод	0.10	-
115	456370.25	2227556.16	Аналитический метод	0.10	-
116	456370.25	2227558.16	Аналитический метод	0.10	-
113	456368.25	2227558.16	Аналитический метод	0.10	-
117	456367.82	2227530.66	Аналитический метод	0.10	-
118	456367.82	2227528.66	Аналитический метод	0.10	-
119	456369.82	2227528.66	Аналитический метод	0.10	-
120	456369.82	2227530.66	Аналитический метод	0.10	-
117	456367.82	2227530.66	Аналитический метод	0.10	-

2. Сведения о характерных точках границ объекта					
Обозначение характерных точек границ	**Координаты, м**		**Метод определения координат характерной точки**	**Средняя квадратическая погрешность положения характерной точки (Mt), м**	**Описание обозначения точки на местности (при наличии)**
	X	**Y**			
1	**2**	**3**	**4**	**5**	**6**
121	456397.75	2227542.00	Аналитический метод	0.10	-
122	456397.75	2227540.00	Аналитический метод	0.10	-
123	456399.75	2227540.00	Аналитический метод	0.10	-
124	456399.75	2227542.00	Аналитический метод	0.10	-
121	456397.75	2227542.00	Аналитический метод	0.10	-
125	456367.41	2227500.56	Аналитический метод	0.10	-
126	456367.41	2227498.56	Аналитический метод	0.10	-
127	456369.41	2227498.56	Аналитический метод	0.10	-
128	456369.41	2227500.56	Аналитический метод	0.10	-
125	456367.41	2227500.56	Аналитический метод	0.10	-
129	456366.89	2227472.25	Аналитический метод	0.10	-
130	456366.89	2227470.25	Аналитический метод	0.10	-
131	456368.89	2227470.25	Аналитический метод	0.10	-
132	456368.89	2227472.25	Аналитический метод	0.10	-
129	456366.89	2227472.25	Аналитический метод	0.10	-
133	456391.26	2227461.89	Аналитический метод	0.10	-
134	456391.26	2227459.89	Аналитический метод	0.10	-
135	456393.26	2227459.89	Аналитический метод	0.10	-
136	456393.26	2227461.89	Аналитический метод	0.10	-
133	456391.26	2227461.89	Аналитический метод	0.10	-
137	456385.40	2227403.81	Аналитический метод	0.10	-
138	456385.40	2227401.81	Аналитический метод	0.10	-
139	456387.40	2227401.81	Аналитический метод	0.10	-
140	456387.40	2227403.81	Аналитический метод	0.10	-
137	456385.40	2227403.81	Аналитический метод	0.10	-

2. Сведения о характерных точках границ объекта					
Обозначение характерных точек границ	**Координаты, м**		**Метод определения координат характерной точки**	**Средняя квадратическая погрешность положения характерной точки (Mt), м**	**Описание обозначения точки на местности (при наличии)**
	X	**Y**			
1	**2**	**3**	**4**	**5**	**6**
141	456340.46	2227611.23	Аналитический метод	0.10	-
142	456340.46	2227609.23	Аналитический метод	0.10	-
143	456342.46	2227609.23	Аналитический метод	0.10	-
144	456342.46	2227611.23	Аналитический метод	0.10	-
141	456340.46	2227611.23	Аналитический метод	0.10	-
145	456309.43	2227613.65	Аналитический метод	0.10	-
146	456309.43	2227611.65	Аналитический метод	0.10	-
147	456311.43	2227611.65	Аналитический метод	0.10	-
148	456311.43	2227613.65	Аналитический метод	0.10	-
145	456309.43	2227613.65	Аналитический метод	0.10	-
149	456292.80	2227607.17	Аналитический метод	0.10	-
150	456292.80	2227605.17	Аналитический метод	0.10	-
151	456294.80	2227605.17	Аналитический метод	0.10	-
152	456294.80	2227607.17	Аналитический метод	0.10	-
149	456292.80	2227607.17	Аналитический метод	0.10	-
153	456259.72	2227594.19	Аналитический метод	0.10	-
154	456259.72	2227592.19	Аналитический метод	0.10	-
155	456261.72	2227592.19	Аналитический метод	0.10	-
156	456261.72	2227594.19	Аналитический метод	0.10	-
153	456259.72	2227594.19	Аналитический метод	0.10	-
157	456226.44	2227581.33	Аналитический метод	0.10	-
158	456226.44	2227579.33	Аналитический метод	0.10	-
159	456228.44	2227579.33	Аналитический метод	0.10	-
160	456228.44	2227581.33	Аналитический метод	0.10	-
157	456226.44	2227581.33	Аналитический метод	0.10	-

2. Сведения о характерных точках границ объекта					
Обозначение характерных точек границ	**Координаты, м**		**Метод определения координат характерной точки**	**Средняя квадратическая погрешность положения характерной точки (Mt), м**	**Описание обозначения точки на местности (при наличии)**
	X	**Y**			
1	**2**	**3**	**4**	**5**	**6**
161	456190.34	2227567.25	Аналитический метод	0.10	-
162	456190.34	2227565.25	Аналитический метод	0.10	-
163	456192.34	2227565.25	Аналитический метод	0.10	-
164	456192.34	2227567.25	Аналитический метод	0.10	-
161	456190.34	2227567.25	Аналитический метод	0.10	-
165	456156.80	2227554.28	Аналитический метод	0.10	-
166	456156.80	2227552.28	Аналитический метод	0.10	-
167	456158.80	2227552.28	Аналитический метод	0.10	-
168	456158.80	2227554.28	Аналитический метод	0.10	-
165	456156.80	2227554.28	Аналитический метод	0.10	-
169	456121.51	2227540.55	Аналитический метод	0.10	-
170	456121.51	2227538.55	Аналитический метод	0.10	-
171	456123.51	2227538.55	Аналитический метод	0.10	-
172	456123.51	2227540.55	Аналитический метод	0.10	-
169	456121.51	2227540.55	Аналитический метод	0.10	-
173	456066.53	2227510.59	Аналитический метод	0.10	-
174	456066.53	2227508.59	Аналитический метод	0.10	-
175	456068.53	2227508.59	Аналитический метод	0.10	-
176	456068.53	2227510.59	Аналитический метод	0.10	-
173	456066.53	2227510.59	Аналитический метод	0.10	-
177	456021.04	2227499.19	Аналитический метод	0.10	-
178	456021.04	2227497.19	Аналитический метод	0.10	-
179	456023.04	2227497.19	Аналитический метод	0.10	-
180	456023.04	2227499.19	Аналитический метод	0.10	-
177	456021.04	2227499.19	Аналитический метод	0.10	-

2. Сведения о характерных точках границ объекта					
Обозначение характерных точек границ	**Координаты, м**		**Метод определения координат характерной точки**	**Средняя квадратическая погрешность положения характерной точки (Mt), м**	**Описание обозначения точки на местности (при наличии)**
	X	**Y**			
1	**2**	**3**	**4**	**5**	**6**
181	455958.79	2227429.31	Аналитический метод	0.10	-
182	455958.79	2227427.31	Аналитический метод	0.10	-
183	455960.79	2227427.31	Аналитический метод	0.10	-
184	455960.79	2227429.31	Аналитический метод	0.10	-
181	455958.79	2227429.31	Аналитический метод	0.10	-
185	455962.39	2227403.31	Аналитический метод	0.10	-
186	455962.39	2227401.31	Аналитический метод	0.10	-
187	455964.39	2227401.31	Аналитический метод	0.10	-
188	455964.39	2227403.31	Аналитический метод	0.10	-
185	455962.39	2227403.31	Аналитический метод	0.10	-
189	455966.20	2227376.59	Аналитический метод	0.10	-
190	455966.20	2227374.59	Аналитический метод	0.10	-
191	455968.20	2227374.59	Аналитический метод	0.10	-
192	455968.20	2227376.59	Аналитический метод	0.10	-
189	455966.20	2227376.59	Аналитический метод	0.10	-
193	456566.52	2227589.23	Аналитический метод	0.10	-
194	456566.52	2227591.23	Аналитический метод	0.10	-
195	456566.04	2227591.23	Аналитический метод	0.10	-
196	456566.04	2227592.13	Аналитический метод	0.10	-
197	456564.04	2227592.13	Аналитический метод	0.10	-
198	456564.04	2227590.13	Аналитический метод	0.10	-
199	456564.52	2227590.13	Аналитический метод	0.10	-
200	456564.52	2227589.23	Аналитический метод	0.10	-
193	456566.52	2227589.23	Аналитический метод	0.10	-
201	456536.83	2227578.54	Аналитический метод	0.10	-

2. Сведения о характерных точках границ объекта					
Обозначение характерных точек границ	**Координаты, м**		**Метод определения координат характерной точки**	**Средняя квадратическая погрешность положения характерной точки (Mt), м**	**Описание обозначения точки на местности (при наличии)**
	X	**Y**			
1	**2**	**3**	**4**	**5**	**6**
202	456536.83	2227580.54	Аналитический метод	0.10	-
203	456536.76	2227580.54	Аналитический метод	0.10	-
204	456536.76	2227581.72	Аналитический метод	0.10	-
205	456534.76	2227581.72	Аналитический метод	0.10	-
206	456534.76	2227579.72	Аналитический метод	0.10	-
207	456534.83	2227579.72	Аналитический метод	0.10	-
208	456534.83	2227578.54	Аналитический метод	0.10	-
201	456536.83	2227578.54	Аналитический метод	0.10	-
209	456478.17	2227559.39	Аналитический метод	0.10	-
210	456478.17	2227560.42	Аналитический метод	0.10	-
211	456478.43	2227560.42	Аналитический метод	0.10	-
212	456478.43	2227562.42	Аналитический метод	0.10	-
213	456476.43	2227562.42	Аналитический метод	0.10	-
214	456476.43	2227561.39	Аналитический метод	0.10	-
215	456476.17	2227561.39	Аналитический метод	0.10	-
216	456476.17	2227559.39	Аналитический метод	0.10	-
209	456478.17	2227559.39	Аналитический метод	0.10	-
217	456370.43	2227586.45	Аналитический метод	0.10	-
218	456370.43	2227588.42	Аналитический метод	0.10	-
219	456370.47	2227588.42	Аналитический метод	0.10	-
220	456370.47	2227590.42	Аналитический метод	0.10	-
221	456368.47	2227590.42	Аналитический метод	0.10	-
222	456368.47	2227588.45	Аналитический метод	0.10	-
223	456368.43	2227588.45	Аналитический метод	0.10	-
224	456368.43	2227586.45	Аналитический метод	0.10	-

2. Сведения о характерных точках границ объекта					
Обозначение характерных точек границ	**Координаты, м**		**Метод определения координат характерной точки**	**Средняя квадратическая погрешность положения характерной точки (Mt), м**	**Описание обозначения точки на местности (при наличии)**
	X	**Y**			
1	**2**	**3**	**4**	**5**	**6**
217	456370.43	2227586.45	Аналитический метод	0.10	-
225	456370.16	2227436.53	Аналитический метод	0.10	-
226	456368.16	2227436.53	Аналитический метод	0.10	-
227	456368.16	2227435.89	Аналитический метод	0.10	-
228	456366.26	2227435.89	Аналитический метод	0.10	-
229	456366.26	2227433.89	Аналитический метод	0.10	-
230	456368.26	2227433.89	Аналитический метод	0.10	-
231	456368.26	2227434.53	Аналитический метод	0.10	-
232	456370.16	2227434.53	Аналитический метод	0.10	-
225	456370.16	2227436.53	Аналитический метод	0.10	-
233	456329.91	2227617.76	Аналитический метод	0.10	-
234	456329.91	2227619.76	Аналитический метод	0.10	-
235	456329.70	2227619.76	Аналитический метод	0.10	-
236	456329.70	2227620.86	Аналитический метод	0.10	-
237	456327.70	2227620.86	Аналитический метод	0.10	-
238	456327.70	2227620.40	Аналитический метод	0.10	-
239	456326.24	2227620.40	Аналитический метод	0.10	-
240	456326.24	2227618.40	Аналитический метод	0.10	-
241	456327.91	2227618.40	Аналитический метод	0.10	-
242	456327.91	2227617.76	Аналитический метод	0.10	-
233	456329.91	2227617.76	Аналитический метод	0.10	-
243	456089.94	2227525.28	Аналитический метод	0.10	-
244	456089.94	2227527.28	Аналитический метод	0.10	-
245	456087.94	2227527.28	Аналитический метод	0.10	-
246	456087.94	2227526.85	Аналитический метод	0.10	-

2. Сведения о характерных точках границ объекта					
Обозначение характерных точек границ	**Координаты, м**		**Метод определения координат характерной точки**	**Средняя квадратическая погрешность положения характерной точки (Mt), м**	**Описание обозначения точки на местности (при наличии)**
	X	**Y**			
1	**2**	**3**	**4**	**5**	**6**
247	456086.89	2227526.85	Аналитический метод	0.10	-
248	456086.89	2227524.85	Аналитический метод	0.10	-
249	456087.08	2227524.85	Аналитический метод	0.10	-
250	456087.08	2227523.82	Аналитический метод	0.10	-
251	456089.08	2227523.82	Аналитический метод	0.10	-
252	456089.08	2227525.28	Аналитический метод	0.10	-
243	456089.94	2227525.28	Аналитический метод	0.10	-
253	456052.29	2227495.17	Аналитический метод	0.10	-
254	456052.29	2227497.17	Аналитический метод	0.10	-
255	456052.08	2227497.17	Аналитический метод	0.10	-
256	456052.08	2227498.03	Аналитический метод	0.10	-
257	456050.08	2227498.03	Аналитический метод	0.10	-
258	456050.08	2227496.03	Аналитический метод	0.10	-
259	456050.29	2227496.03	Аналитический метод	0.10	-
260	456050.29	2227495.17	Аналитический метод	0.10	-
253	456052.29	2227495.17	Аналитический метод	0.10	-
261	455992.42	2227498.31	Аналитический метод	0.10	-
262	455992.42	2227500.31	Аналитический метод	0.10	-
263	455992.17	2227500.31	Аналитический метод	0.10	-
264	455992.17	2227501.42	Аналитический метод	0.10	-
265	455990.17	2227501.42	Аналитический метод	0.10	-
266	455990.17	2227499.42	Аналитический метод	0.10	-
267	455990.42	2227499.42	Аналитический метод	0.10	-
268	455990.42	2227498.31	Аналитический метод	0.10	-
261	455992.42	2227498.31	Аналитический метод	0.10	-

2. Сведения о характерных точках границ объекта					
Обозначение характерных точек границ	**Координаты, м**		**Метод определения координат характерной точки**	**Средняя квадратическая погрешность положения характерной точки (Mt), м**	**Описание обозначения точки на местности (при наличии)**
	X	**Y**			
1	**2**	**3**	**4**	**5**	**6**
269	455967.79	2227490.77	Аналитический метод	0.10	-
270	455967.79	2227492.77	Аналитический метод	0.10	-
271	455966.96	2227492.77	Аналитический метод	0.10	-
272	455966.96	2227493.30	Аналитический метод	0.10	-
273	455964.96	2227493.30	Аналитический метод	0.10	-
274	455964.96	2227491.30	Аналитический метод	0.10	-
275	455965.79	2227491.30	Аналитический метод	0.10	-
276	455965.79	2227490.77	Аналитический метод	0.10	-
269	455967.79	2227490.77	Аналитический метод	0.10	-
277	455958.16	2227452.48	Аналитический метод	0.10	-
278	455958.16	2227454.48	Аналитический метод	0.10	-
279	455957.23	2227454.48	Аналитический метод	0.10	-
280	455957.23	2227454.56	Аналитический метод	0.10	-
281	455955.23	2227454.56	Аналитический метод	0.10	-
282	455955.23	2227452.56	Аналитический метод	0.10	-
283	455956.16	2227452.56	Аналитический метод	0.10	-
284	455956.16	2227452.48	Аналитический метод	0.10	-
277	455958.16	2227452.48	Аналитический метод	0.10	-
285	455972.11	2227351.86	Аналитический метод	0.10	-
286	455972.11	2227353.86	Аналитический метод	0.10	-
287	455970.11	2227353.86	Аналитический метод	0.10	-
288	455970.11	2227353.39	Аналитический метод	0.10	-
289	455969.12	2227353.39	Аналитический метод	0.10	-
290	455969.12	2227351.39	Аналитический метод	0.10	-
291	455971.12	2227351.39	Аналитический метод	0.10	-

2. Сведения о характерных точках границ объекта					
Обозначение характерных точек границ	**Координаты, м**		**Метод определения координат характерной точки**	**Средняя квадратическая погрешность положения характерной точки (Mt), м**	**Описание обозначения точки на местности (при наличии)**
	X	**Y**			
1	**2**	**3**	**4**	**5**	**6**
292	455971.12	2227351.86	Аналитический метод	0.10	-
285	455972.11	2227351.86	Аналитический метод	0.10	-
293	455997.72	2227338.46	Аналитический метод	0.10	-
294	455996.92	2227338.46	Аналитический метод	0.10	-
295	455996.92	2227339.01	Аналитический метод	0.10	-
296	455994.92	2227339.01	Аналитический метод	0.10	-
297	455994.92	2227337.01	Аналитический метод	0.10	-
298	455995.72	2227337.01	Аналитический метод	0.10	-
299	455995.72	2227336.46	Аналитический метод	0.10	-
300	455997.72	2227336.46	Аналитический метод	0.10	-
293	455997.72	2227338.46	Аналитический метод	0.10	-
301	456391.96	2228550.71	Аналитический метод	0.10	-
302	456391.96	2228548.71	Аналитический метод	0.10	-
303	456393.96	2228548.71	Аналитический метод	0.10	-
304	456393.96	2228550.71	Аналитический метод	0.10	-
301	456391.96	2228550.71	Аналитический метод	0.10	-
305	456379.85	2228534.92	Аналитический метод	0.10	-
306	456379.85	2228532.92	Аналитический метод	0.10	-
307	456381.85	2228532.92	Аналитический метод	0.10	-
308	456381.85	2228534.92	Аналитический метод	0.10	-
305	456379.85	2228534.92	Аналитический метод	0.10	-
309	456368.79	2228542.84	Аналитический метод	0.10	-
310	456368.79	2228540.84	Аналитический метод	0.10	-
311	456370.79	2228540.84	Аналитический метод	0.10	-
312	456370.79	2228542.84	Аналитический метод	0.10	-

2. Сведения о характерных точках границ объекта					
Обозначение характерных точек границ	**Координаты, м**		**Метод определения координат характерной точки**	**Средняя квадратическая погрешность положения характерной точки (Mt), м**	**Описание обозначения точки на местности (при наличии)**
	X	**Y**			
1	**2**	**3**	**4**	**5**	**6**
309	456368.79	2228542.84	Аналитический метод	0.10	-
313	456369.99	2228523.16	Аналитический метод	0.10	-
314	456369.99	2228521.16	Аналитический метод	0.10	-
315	456371.99	2228521.16	Аналитический метод	0.10	-
316	456371.99	2228523.16	Аналитический метод	0.10	-
313	456369.99	2228523.16	Аналитический метод	0.10	-
317	456335.94	2228492.54	Аналитический метод	0.10	-
318	456335.94	2228490.54	Аналитический метод	0.10	-
319	456337.94	2228490.54	Аналитический метод	0.10	-
320	456337.94	2228492.54	Аналитический метод	0.10	-
317	456335.94	2228492.54	Аналитический метод	0.10	-
321	456290.96	2228453.58	Аналитический метод	0.10	-
322	456290.96	2228451.58	Аналитический метод	0.10	-
323	456292.96	2228451.58	Аналитический метод	0.10	-
324	456292.96	2228453.58	Аналитический метод	0.10	-
321	456290.96	2228453.58	Аналитический метод	0.10	-
325	456239.59	2228424.64	Аналитический метод	0.10	-
326	456239.59	2228422.64	Аналитический метод	0.10	-
327	456241.59	2228422.64	Аналитический метод	0.10	-
328	456241.59	2228424.64	Аналитический метод	0.10	-
325	456239.59	2228424.64	Аналитический метод	0.10	-
329	456150.96	2228392.88	Аналитический метод	0.10	-
330	456150.96	2228390.88	Аналитический метод	0.10	-
331	456152.96	2228390.88	Аналитический метод	0.10	-
332	456152.96	2228392.88	Аналитический метод	0.10	-

2. Сведения о характерных точках границ объекта					
Обозначение характерных точек границ	**Координаты, м**		**Метод определения координат характерной точки**	**Средняя квадратическая погрешность положения характерной точки (Mt), м**	**Описание обозначения точки на местности (при наличии)**
	X	**Y**			
1	**2**	**3**	**4**	**5**	**6**
329	456150.96	2228392.88	Аналитический метод	0.10	-
333	456109.47	2228388.30	Аналитический метод	0.10	-
334	456109.47	2228386.30	Аналитический метод	0.10	-
335	456111.47	2228386.30	Аналитический метод	0.10	-
336	456111.47	2228388.30	Аналитический метод	0.10	-
333	456109.47	2228388.30	Аналитический метод	0.10	-
337	456108.14	2228392.31	Аналитический метод	0.10	-
338	456108.14	2228390.31	Аналитический метод	0.10	-
339	456110.14	2228390.31	Аналитический метод	0.10	-
340	456110.14	2228392.31	Аналитический метод	0.10	-
337	456108.14	2228392.31	Аналитический метод	0.10	-
341	456091.32	2228371.96	Аналитический метод	0.10	-
342	456091.32	2228369.96	Аналитический метод	0.10	-
343	456093.32	2228369.96	Аналитический метод	0.10	-
344	456093.32	2228371.96	Аналитический метод	0.10	-
341	456091.32	2228371.96	Аналитический метод	0.10	-
345	456054.23	2228352.55	Аналитический метод	0.10	-
346	456054.23	2228350.55	Аналитический метод	0.10	-
347	456056.23	2228350.55	Аналитический метод	0.10	-
348	456056.23	2228352.55	Аналитический метод	0.10	-
345	456054.23	2228352.55	Аналитический метод	0.10	-
349	456010.66	2228353.94	Аналитический метод	0.10	-
350	456010.66	2228351.94	Аналитический метод	0.10	-
351	456012.66	2228351.94	Аналитический метод	0.10	-
352	456012.66	2228353.94	Аналитический метод	0.10	-

2. Сведения о характерных точках границ объекта					
Обозначение характерных точек границ	**Координаты, м**		**Метод определения координат характерной точки**	**Средняя квадратическая погрешность положения характерной точки (Mt), м**	**Описание обозначения точки на местности (при наличии)**
	X	**Y**			
1	**2**	**3**	**4**	**5**	**6**
349	456010.66	2228353.94	Аналитический метод	0.10	-
353	455961.49	2228356.17	Аналитический метод	0.10	-
354	455961.49	2228354.17	Аналитический метод	0.10	-
355	455963.49	2228354.17	Аналитический метод	0.10	-
356	455963.49	2228356.17	Аналитический метод	0.10	-
353	455961.49	2228356.17	Аналитический метод	0.10	-
357	455917.63	2228357.31	Аналитический метод	0.10	-
358	455917.63	2228355.31	Аналитический метод	0.10	-
359	455919.63	2228355.31	Аналитический метод	0.10	-
360	455919.63	2228357.31	Аналитический метод	0.10	-
357	455917.63	2228357.31	Аналитический метод	0.10	-
361	455927.14	2228361.09	Аналитический метод	0.10	-
362	455927.14	2228359.09	Аналитический метод	0.10	-
363	455929.14	2228359.09	Аналитический метод	0.10	-
364	455929.14	2228361.09	Аналитический метод	0.10	-
361	455927.14	2228361.09	Аналитический метод	0.10	-
365	455916.89	2228401.46	Аналитический метод	0.10	-
366	455916.89	2228399.46	Аналитический метод	0.10	-
367	455918.89	2228399.46	Аналитический метод	0.10	-
368	455918.89	2228401.46	Аналитический метод	0.10	-
365	455916.89	2228401.46	Аналитический метод	0.10	-
369	455889.67	2228379.40	Аналитический метод	0.10	-
370	455889.67	2228377.40	Аналитический метод	0.10	-
371	455891.67	2228377.40	Аналитический метод	0.10	-
372	455891.67	2228379.40	Аналитический метод	0.10	-

2. Сведения о характерных точках границ объекта					
Обозначение характерных точек границ	**Координаты, м**		**Метод определения координат характерной точки**	**Средняя квадратическая погрешность положения характерной точки (Mt), м**	**Описание обозначения точки на местности (при наличии)**
	X	**Y**			
1	**2**	**3**	**4**	**5**	**6**
369	455889.67	2228379.40	Аналитический метод	0.10	-
373	455915.35	2228325.34	Аналитический метод	0.10	-
374	455915.35	2228323.34	Аналитический метод	0.10	-
375	455917.35	2228323.34	Аналитический метод	0.10	-
376	455917.35	2228325.34	Аналитический метод	0.10	-
373	455915.35	2228325.34	Аналитический метод	0.10	-
377	455938.21	2228321.86	Аналитический метод	0.10	-
378	455938.21	2228319.86	Аналитический метод	0.10	-
379	455940.21	2228319.86	Аналитический метод	0.10	-
380	455940.21	2228321.86	Аналитический метод	0.10	-
377	455938.21	2228321.86	Аналитический метод	0.10	-
381	455892.53	2228337.65	Аналитический метод	0.10	-
382	455890.55	2228337.65	Аналитический метод	0.10	-
383	455890.55	2228337.79	Аналитический метод	0.10	-
384	455888.55	2228337.79	Аналитический метод	0.10	-
385	455888.55	2228335.79	Аналитический метод	0.10	-
386	455890.53	2228335.79	Аналитический метод	0.10	-
387	455890.53	2228335.65	Аналитический метод	0.10	-
388	455892.53	2228335.65	Аналитический метод	0.10	-
381	455892.53	2228337.65	Аналитический метод	0.10	-
389	456102.11	2228428.16	Аналитический метод	0.10	-
390	456102.11	2228426.16	Аналитический метод	0.10	-
391	456104.11	2228426.16	Аналитический метод	0.10	-
392	456104.11	2228428.16	Аналитический метод	0.10	-
389	456102.11	2228428.16	Аналитический метод	0.10	-

2. Сведения о характерных точках границ объекта					
Обозначение характерных точек границ	**Координаты, м**		**Метод определения координат характерной точки**	**Средняя квадратическая погрешность положения характерной точки (Mt), м**	**Описание обозначения точки на местности (при наличии)**
	X	**Y**			
1	**2**	**3**	**4**	**5**	**6**
393	456112.98	2228484.43	Аналитический метод	0.10	-
394	456112.98	2228482.43	Аналитический метод	0.10	-
395	456114.98	2228482.43	Аналитический метод	0.10	-
396	456114.98	2228484.43	Аналитический метод	0.10	-
393	456112.98	2228484.43	Аналитический метод	0.10	-
397	456119.19	2228511.66	Аналитический метод	0.10	-
398	456119.19	2228509.66	Аналитический метод	0.10	-
399	456121.19	2228509.66	Аналитический метод	0.10	-
400	456121.19	2228511.66	Аналитический метод	0.10	-
397	456119.19	2228511.66	Аналитический метод	0.10	-
401	456134.37	2228500.06	Аналитический метод	0.10	-
402	456134.37	2228498.06	Аналитический метод	0.10	-
403	456136.37	2228498.06	Аналитический метод	0.10	-
404	456136.37	2228500.06	Аналитический метод	0.10	-
401	456134.37	2228500.06	Аналитический метод	0.10	-
405	456127.06	2228549.17	Аналитический метод	0.10	-
406	456127.06	2228547.17	Аналитический метод	0.10	-
407	456129.06	2228547.17	Аналитический метод	0.10	-
408	456129.06	2228549.17	Аналитический метод	0.10	-
405	456127.06	2228549.17	Аналитический метод	0.10	-
409	456134.83	2228584.09	Аналитический метод	0.10	-
410	456134.83	2228582.09	Аналитический метод	0.10	-
411	456136.83	2228582.09	Аналитический метод	0.10	-
412	456136.83	2228584.09	Аналитический метод	0.10	-
409	456134.83	2228584.09	Аналитический метод	0.10	-

2. Сведения о характерных точках границ объекта					
Обозначение характерных точек границ	**Координаты, м**		**Метод определения координат характерной точки**	**Средняя квадратическая погрешность положения характерной точки (Mt), м**	**Описание обозначения точки на местности (при наличии)**
	X	**Y**			
1	**2**	**3**	**4**	**5**	**6**
413	456151.67	2228549.82	Аналитический метод	0.10	-
414	456151.67	2228547.82	Аналитический метод	0.10	-
415	456153.67	2228547.82	Аналитический метод	0.10	-
416	456153.67	2228549.82	Аналитический метод	0.10	-
413	456151.67	2228549.82	Аналитический метод	0.10	-
417	456169.61	2228565.40	Аналитический метод	0.10	-
418	456169.61	2228563.40	Аналитический метод	0.10	-
419	456171.61	2228563.40	Аналитический метод	0.10	-
420	456171.61	2228565.40	Аналитический метод	0.10	-
417	456169.61	2228565.40	Аналитический метод	0.10	-
421	456160.77	2228521.09	Аналитический метод	0.10	-
422	456160.77	2228519.09	Аналитический метод	0.10	-
423	456162.77	2228519.09	Аналитический метод	0.10	-
424	456162.77	2228521.09	Аналитический метод	0.10	-
421	456160.77	2228521.09	Аналитический метод	0.10	-
425	456186.48	2228481.66	Аналитический метод	0.10	-
426	456186.48	2228479.66	Аналитический метод	0.10	-
427	456188.48	2228479.66	Аналитический метод	0.10	-
428	456188.48	2228481.66	Аналитический метод	0.10	-
425	456186.48	2228481.66	Аналитический метод	0.10	-
429	456196.38	2228447.34	Аналитический метод	0.10	-
430	456196.38	2228445.34	Аналитический метод	0.10	-
431	456198.38	2228445.34	Аналитический метод	0.10	-
432	456198.38	2228447.34	Аналитический метод	0.10	-
429	456196.38	2228447.34	Аналитический метод	0.10	-

2. Сведения о характерных точках границ объекта					
Обозначение характерных точек границ	**Координаты, м**		**Метод определения координат характерной точки**	**Средняя квадратическая погрешность положения характерной точки (Mt), м**	**Описание обозначения точки на местности (при наличии)**
	X	**Y**			
1	**2**	**3**	**4**	**5**	**6**
433	456229.88	2228492.55	Аналитический метод	0.10	-
434	456229.88	2228490.55	Аналитический метод	0.10	-
435	456231.88	2228490.55	Аналитический метод	0.10	-
436	456231.88	2228492.55	Аналитический метод	0.10	-
433	456229.88	2228492.55	Аналитический метод	0.10	-
437	456141.96	2228621.52	Аналитический метод	0.10	-
438	456141.96	2228619.52	Аналитический метод	0.10	-
439	456143.96	2228619.52	Аналитический метод	0.10	-
440	456143.96	2228621.52	Аналитический метод	0.10	-
437	456141.96	2228621.52	Аналитический метод	0.10	-
441	456171.95	2228637.86	Аналитический метод	0.10	-
442	456171.95	2228635.86	Аналитический метод	0.10	-
443	456173.95	2228635.86	Аналитический метод	0.10	-
444	456173.95	2228637.86	Аналитический метод	0.10	-
441	456171.95	2228637.86	Аналитический метод	0.10	-
445	456098.70	2228603.50	Аналитический метод	0.10	-
446	456098.70	2228601.50	Аналитический метод	0.10	-
447	456100.70	2228601.50	Аналитический метод	0.10	-
448	456100.70	2228603.50	Аналитический метод	0.10	-
445	456098.70	2228603.50	Аналитический метод	0.10	-
449	456100.12	2228559.53	Аналитический метод	0.10	-
450	456100.12	2228557.53	Аналитический метод	0.10	-
451	456102.12	2228557.53	Аналитический метод	0.10	-
452	456102.12	2228559.53	Аналитический метод	0.10	-
449	456100.12	2228559.53	Аналитический метод	0.10	-

2. Сведения о характерных точках границ объекта					
Обозначение характерных точек границ	**Координаты, м**		**Метод определения координат характерной точки**	**Средняя квадратическая погрешность положения характерной точки (Mt), м**	**Описание обозначения точки на местности (при наличии)**
	X	**Y**			
1	**2**	**3**	**4**	**5**	**6**
453	456077.60	2228595.97	Аналитический метод	0.10	-
454	456077.60	2228593.97	Аналитический метод	0.10	-
455	456079.60	2228593.97	Аналитический метод	0.10	-
456	456079.60	2228595.97	Аналитический метод	0.10	-
453	456077.60	2228595.97	Аналитический метод	0.10	-
457	456050.24	2228583.72	Аналитический метод	0.10	-
458	456050.24	2228581.72	Аналитический метод	0.10	-
459	456052.24	2228581.72	Аналитический метод	0.10	-
460	456052.24	2228583.72	Аналитический метод	0.10	-
457	456050.24	2228583.72	Аналитический метод	0.10	-
461	455857.10	2228338.92	Аналитический метод	0.10	-
462	455857.10	2228336.92	Аналитический метод	0.10	-
463	455859.10	2228336.92	Аналитический метод	0.10	-
464	455859.10	2228338.92	Аналитический метод	0.10	-
461	455857.10	2228338.92	Аналитический метод	0.10	-
465	455817.70	2228337.85	Аналитический метод	0.10	-
466	455817.70	2228335.85	Аналитический метод	0.10	-
467	455819.70	2228335.85	Аналитический метод	0.10	-
468	455819.70	2228337.85	Аналитический метод	0.10	-
465	455817.70	2228337.85	Аналитический метод	0.10	-
469	455783.38	2228337.39	Аналитический метод	0.10	-
470	455783.38	2228335.39	Аналитический метод	0.10	-
471	455785.38	2228335.39	Аналитический метод	0.10	-
472	455785.38	2228337.39	Аналитический метод	0.10	-
469	455783.38	2228337.39	Аналитический метод	0.10	-

2. Сведения о характерных точках границ объекта					
Обозначение характерных точек границ	**Координаты, м**		**Метод определения координат характерной точки**	**Средняя квадратическая погрешность положения характерной точки (Mt), м**	**Описание обозначения точки на местности (при наличии)**
	X	**Y**			
1	**2**	**3**	**4**	**5**	**6**
473	455749.53	2228332.62	Аналитический метод	0.10	-
474	455749.53	2228334.62	Аналитический метод	0.10	-
475	455749.40	2228334.62	Аналитический метод	0.10	-
476	455749.40	2228336.47	Аналитический метод	0.10	-
477	455747.40	2228336.47	Аналитический метод	0.10	-
478	455747.40	2228334.47	Аналитический метод	0.10	-
479	455747.53	2228334.47	Аналитический метод	0.10	-
480	455747.53	2228332.62	Аналитический метод	0.10	-
473	455749.53	2228332.62	Аналитический метод	0.10	-
481	455717.05	2228325.49	Аналитический метод	0.10	-
482	455717.05	2228323.49	Аналитический метод	0.10	-
483	455719.05	2228323.49	Аналитический метод	0.10	-
484	455719.05	2228325.49	Аналитический метод	0.10	-
481	455717.05	2228325.49	Аналитический метод	0.10	-
485	455686.98	2228288.78	Аналитический метод	0.10	-
486	455686.98	2228286.78	Аналитический метод	0.10	-
487	455688.98	2228286.78	Аналитический метод	0.10	-
488	455688.98	2228288.78	Аналитический метод	0.10	-
485	455686.98	2228288.78	Аналитический метод	0.10	-
489	455691.81	2228300.99	Аналитический метод	0.10	-
490	455691.81	2228298.99	Аналитический метод	0.10	-
491	455693.81	2228298.99	Аналитический метод	0.10	-
492	455693.81	2228300.99	Аналитический метод	0.10	-
489	455691.81	2228300.99	Аналитический метод	0.10	-
493	455724.01	2228283.09	Аналитический метод	0.10	-

2. Сведения о характерных точках границ объекта					
Обозначение характерных точек границ	**Координаты, м**		**Метод определения координат характерной точки**	**Средняя квадратическая погрешность положения характерной точки (Mt), м**	**Описание обозначения точки на местности (при наличии)**
	X	**Y**			
1	**2**	**3**	**4**	**5**	**6**
494	455724.01	2228281.09	Аналитический метод	0.10	-
495	455726.01	2228281.09	Аналитический метод	0.10	-
496	455726.01	2228283.09	Аналитический метод	0.10	-
493	455724.01	2228283.09	Аналитический метод	0.10	-
497	455748.94	2228269.23	Аналитический метод	0.10	-
498	455748.94	2228267.23	Аналитический метод	0.10	-
499	455750.94	2228267.23	Аналитический метод	0.10	-
500	455750.94	2228269.23	Аналитический метод	0.10	-
497	455748.94	2228269.23	Аналитический метод	0.10	-
501	455694.70	2228254.03	Аналитический метод	0.10	-
502	455694.70	2228252.03	Аналитический метод	0.10	-
503	455696.70	2228252.03	Аналитический метод	0.10	-
504	455696.70	2228254.03	Аналитический метод	0.10	-
501	455694.70	2228254.03	Аналитический метод	0.10	-
505	455703.34	2228249.14	Аналитический метод	0.10	-
506	455703.34	2228247.14	Аналитический метод	0.10	-
507	455705.34	2228247.14	Аналитический метод	0.10	-
508	455705.34	2228249.14	Аналитический метод	0.10	-
505	455703.34	2228249.14	Аналитический метод	0.10	-
509	455703.55	2228217.75	Аналитический метод	0.10	-
510	455703.55	2228215.75	Аналитический метод	0.10	-
511	455705.55	2228215.75	Аналитический метод	0.10	-
512	455705.55	2228217.75	Аналитический метод	0.10	-
509	455703.55	2228217.75	Аналитический метод	0.10	-
513	455710.24	2228164.31	Аналитический метод	0.10	-

2. Сведения о характерных точках границ объекта					
Обозначение характерных точек границ	**Координаты, м**		**Метод определения координат характерной точки**	**Средняя квадратическая погрешность положения характерной точки (Mt), м**	**Описание обозначения точки на местности (при наличии)**
	X	**Y**			
1	**2**	**3**	**4**	**5**	**6**
514	455710.24	2228162.31	Аналитический метод	0.10	-
515	455712.24	2228162.31	Аналитический метод	0.10	-
516	455712.24	2228164.31	Аналитический метод	0.10	-
513	455710.24	2228164.31	Аналитический метод	0.10	-
517	455733.88	2228090.24	Аналитический метод	0.10	-
518	455733.88	2228088.24	Аналитический метод	0.10	-
519	455735.88	2228088.24	Аналитический метод	0.10	-
520	455735.88	2228090.24	Аналитический метод	0.10	-
517	455733.88	2228090.24	Аналитический метод	0.10	-
521	455736.44	2228036.78	Аналитический метод	0.10	-
522	455736.44	2228034.78	Аналитический метод	0.10	-
523	455738.44	2228034.78	Аналитический метод	0.10	-
524	455738.44	2228036.78	Аналитический метод	0.10	-
521	455736.44	2228036.78	Аналитический метод	0.10	-
525	455762.43	2227976.58	Аналитический метод	0.10	-
526	455762.43	2227974.58	Аналитический метод	0.10	-
527	455764.43	2227974.58	Аналитический метод	0.10	-
528	455764.43	2227976.58	Аналитический метод	0.10	-
525	455762.43	2227976.58	Аналитический метод	0.10	-
529	455790.80	2227950.14	Аналитический метод	0.10	-
530	455790.80	2227948.14	Аналитический метод	0.10	-
531	455792.80	2227948.14	Аналитический метод	0.10	-
532	455792.80	2227950.14	Аналитический метод	0.10	-
529	455790.80	2227950.14	Аналитический метод	0.10	-
533	455818.10	2227949.67	Аналитический метод	0.10	-

2. Сведения о характерных точках границ объекта					
Обозначение характерных точек границ	**Координаты, м**		**Метод определения координат характерной точки**	**Средняя квадратическая погрешность положения характерной точки (Mt), м**	**Описание обозначения точки на местности (при наличии)**
	X	**Y**			
1	**2**	**3**	**4**	**5**	**6**
534	455818.10	2227947.67	Аналитический метод	0.10	-
535	455820.10	2227947.67	Аналитический метод	0.10	-
536	455820.10	2227949.67	Аналитический метод	0.10	-
533	455818.10	2227949.67	Аналитический метод	0.10	-
537	455834.49	2227969.55	Аналитический метод	0.10	-
538	455834.49	2227967.55	Аналитический метод	0.10	-
539	455836.49	2227967.55	Аналитический метод	0.10	-
540	455836.49	2227969.55	Аналитический метод	0.10	-
537	455834.49	2227969.55	Аналитический метод	0.10	-
541	455841.91	2227946.15	Аналитический метод	0.10	-
542	455841.91	2227944.15	Аналитический метод	0.10	-
543	455843.91	2227944.15	Аналитический метод	0.10	-
544	455843.91	2227946.15	Аналитический метод	0.10	-
541	455841.91	2227946.15	Аналитический метод	0.10	-
545	455818.57	2227922.04	Аналитический метод	0.10	-
546	455818.57	2227920.04	Аналитический метод	0.10	-
547	455820.57	2227920.04	Аналитический метод	0.10	-
548	455820.57	2227922.04	Аналитический метод	0.10	-
545	455818.57	2227922.04	Аналитический метод	0.10	-
549	455818.18	2227909.23	Аналитический метод	0.10	-
550	455818.18	2227907.23	Аналитический метод	0.10	-
551	455820.18	2227907.23	Аналитический метод	0.10	-
552	455820.18	2227909.23	Аналитический метод	0.10	-
549	455818.18	2227909.23	Аналитический метод	0.10	-
553	455742.76	2227926.25	Аналитический метод	0.10	-

2. Сведения о характерных точках границ объекта					
Обозначение характерных точек границ	**Координаты, м**		**Метод определения координат характерной точки**	**Средняя квадратическая погрешность положения характерной точки (Mt), м**	**Описание обозначения точки на местности (при наличии)**
	X	**Y**			
1	**2**	**3**	**4**	**5**	**6**
554	455742.76	2227924.25	Аналитический метод	0.10	-
555	455744.76	2227924.25	Аналитический метод	0.10	-
556	455744.76	2227926.25	Аналитический метод	0.10	-
553	455742.76	2227926.25	Аналитический метод	0.10	-
557	455748.75	2227885.13	Аналитический метод	0.10	-
558	455748.75	2227883.13	Аналитический метод	0.10	-
559	455750.75	2227883.13	Аналитический метод	0.10	-
560	455750.75	2227885.13	Аналитический метод	0.10	-
557	455748.75	2227885.13	Аналитический метод	0.10	-
561	455637.14	2228368.08	Аналитический метод	0.10	-
562	455637.14	2228366.08	Аналитический метод	0.10	-
563	455639.14	2228366.08	Аналитический метод	0.10	-
564	455639.14	2228368.08	Аналитический метод	0.10	-
561	455637.14	2228368.08	Аналитический метод	0.10	-
565	455642.60	2228384.27	Аналитический метод	0.10	-
566	455642.60	2228382.27	Аналитический метод	0.10	-
567	455644.60	2228382.27	Аналитический метод	0.10	-
568	455644.60	2228384.27	Аналитический метод	0.10	-
565	455642.60	2228384.27	Аналитический метод	0.10	-
569	455653.89	2228411.47	Аналитический метод	0.10	-
570	455653.89	2228409.47	Аналитический метод	0.10	-
571	455655.89	2228409.47	Аналитический метод	0.10	-
572	455655.89	2228411.47	Аналитический метод	0.10	-
569	455653.89	2228411.47	Аналитический метод	0.10	-
573	455651.72	2228411.53	Аналитический метод	0.10	-

2. Сведения о характерных точках границ объекта					
Обозначение характерных точек границ	**Координаты, м**		**Метод определения координат характерной точки**	**Средняя квадратическая погрешность положения характерной точки (Mt), м**	**Описание обозначения точки на местности (при наличии)**
	X	**Y**			
1	**2**	**3**	**4**	**5**	**6**
574	455651.72	2228409.53	Аналитический метод	0.10	-
575	455653.72	2228409.53	Аналитический метод	0.10	-
576	455653.72	2228411.53	Аналитический метод	0.10	-
573	455651.72	2228411.53	Аналитический метод	0.10	-
577	455670.71	2228422.01	Аналитический метод	0.10	-
578	455670.71	2228420.01	Аналитический метод	0.10	-
579	455672.71	2228420.01	Аналитический метод	0.10	-
580	455672.71	2228422.01	Аналитический метод	0.10	-
577	455670.71	2228422.01	Аналитический метод	0.10	-
581	455684.85	2228424.07	Аналитический метод	0.10	-
582	455684.85	2228422.07	Аналитический метод	0.10	-
583	455686.85	2228422.07	Аналитический метод	0.10	-
584	455686.85	2228424.07	Аналитический метод	0.10	-
581	455684.85	2228424.07	Аналитический метод	0.10	-
585	455702.13	2228400.76	Аналитический метод	0.10	-
586	455702.13	2228398.76	Аналитический метод	0.10	-
587	455704.13	2228398.76	Аналитический метод	0.10	-
588	455704.13	2228400.76	Аналитический метод	0.10	-
585	455702.13	2228400.76	Аналитический метод	0.10	-
589	455676.65	2228443.72	Аналитический метод	0.10	-
590	455676.65	2228441.72	Аналитический метод	0.10	-
591	455678.65	2228441.72	Аналитический метод	0.10	-
592	455678.65	2228443.72	Аналитический метод	0.10	-
589	455676.65	2228443.72	Аналитический метод	0.10	-
593	455699.59	2228473.30	Аналитический метод	0.10	-

2. Сведения о характерных точках границ объекта					
Обозначение характерных точек границ	**Координаты, м**		**Метод определения координат характерной точки**	**Средняя квадратическая погрешность положения характерной точки (Mt), м**	**Описание обозначения точки на местности (при наличии)**
	X	**Y**			
1	**2**	**3**	**4**	**5**	**6**
594	455699.59	2228471.30	Аналитический метод	0.10	-
595	455701.59	2228471.30	Аналитический метод	0.10	-
596	455701.59	2228473.30	Аналитический метод	0.10	-
593	455699.59	2228473.30	Аналитический метод	0.10	-
597	455596.23	2228364.89	Аналитический метод	0.10	-
598	455596.23	2228362.89	Аналитический метод	0.10	-
599	455598.23	2228362.89	Аналитический метод	0.10	-
600	455598.23	2228364.89	Аналитический метод	0.10	-
597	455596.23	2228364.89	Аналитический метод	0.10	-
601	455562.41	2228381.70	Аналитический метод	0.10	-
602	455562.41	2228379.70	Аналитический метод	0.10	-
603	455564.41	2228379.70	Аналитический метод	0.10	-
604	455564.41	2228381.70	Аналитический метод	0.10	-
601	455562.41	2228381.70	Аналитический метод	0.10	-
605	455502.33	2228409.38	Аналитический метод	0.10	-
606	455502.33	2228407.38	Аналитический метод	0.10	-
607	455504.33	2228407.38	Аналитический метод	0.10	-
608	455504.33	2228409.38	Аналитический метод	0.10	-
605	455502.33	2228409.38	Аналитический метод	0.10	-
609	455507.09	2228376.81	Аналитический метод	0.10	-
610	455507.09	2228378.45	Аналитический метод	0.10	-
611	455508.22	2228378.45	Аналитический метод	0.10	-
612	455508.22	2228380.45	Аналитический метод	0.10	-
613	455506.22	2228380.45	Аналитический метод	0.10	-
614	455506.22	2228378.81	Аналитический метод	0.10	-

2. Сведения о характерных точках границ объекта					
Обозначение характерных точек границ	**Координаты, м**		**Метод определения координат характерной точки**	**Средняя квадратическая погрешность положения характерной точки (Mt), м**	**Описание обозначения точки на местности (при наличии)**
	X	**Y**			
1	**2**	**3**	**4**	**5**	**6**
615	455505.09	2228378.81	Аналитический метод	0.10	-
616	455505.09	2228376.81	Аналитический метод	0.10	-
609	455507.09	2228376.81	Аналитический метод	0.10	-
617	455526.85	2228399.64	Аналитический метод	0.10	-
618	455525.59	2228399.64	Аналитический метод	0.10	-
619	455525.59	2228400.21	Аналитический метод	0.10	-
620	455523.59	2228400.21	Аналитический метод	0.10	-
621	455523.59	2228398.21	Аналитический метод	0.10	-
622	455524.85	2228398.21	Аналитический метод	0.10	-
623	455524.85	2228397.64	Аналитический метод	0.10	-
624	455526.85	2228397.64	Аналитический метод	0.10	-
617	455526.85	2228399.64	Аналитический метод	0.10	-
625	455646.91	2228338.02	Аналитический метод	0.10	-
626	455645.50	2228338.02	Аналитический метод	0.10	-
627	455645.50	2228338.70	Аналитический метод	0.10	-
628	455643.50	2228338.70	Аналитический метод	0.10	-
629	455643.50	2228336.70	Аналитический метод	0.10	-
630	455644.91	2228336.70	Аналитический метод	0.10	-
631	455644.91	2228336.02	Аналитический метод	0.10	-
632	455646.91	2228336.02	Аналитический метод	0.10	-
625	455646.91	2228338.02	Аналитический метод	0.10	-
633	455679.80	2228320.89	Аналитический метод	0.10	-
634	455679.80	2228322.66	Аналитический метод	0.10	-
635	455680.86	2228322.66	Аналитический метод	0.10	-
636	455680.86	2228324.66	Аналитический метод	0.10	-

2. Сведения о характерных точках границ объекта					
Обозначение характерных точек границ	**Координаты, м**		**Метод определения координат характерной точки**	**Средняя квадратическая погрешность положения характерной точки (Mt), м**	**Описание обозначения точки на местности (при наличии)**
	X	**Y**			
1	**2**	**3**	**4**	**5**	**6**
637	455678.86	2228324.66	Аналитический метод	0.10	-
638	455678.86	2228322.89	Аналитический метод	0.10	-
639	455677.80	2228322.89	Аналитический метод	0.10	-
640	455677.80	2228320.89	Аналитический метод	0.10	-
633	455679.80	2228320.89	Аналитический метод	0.10	-
641	455713.52	2228173.13	Аналитический метод	0.10	-
642	455713.52	2228175.13	Аналитический метод	0.10	-
643	455712.95	2228175.13	Аналитический метод	0.10	-
644	455712.95	2228176.96	Аналитический метод	0.10	-
645	455710.99	2228176.96	Аналитический метод	0.10	-
646	455711.27	2228174.96	Аналитический метод	0.10	-
647	455711.52	2228174.96	Аналитический метод	0.10	-
648	455711.52	2228173.13	Аналитический метод	0.10	-
641	455713.52	2228173.13	Аналитический метод	0.10	-
649	455722.91	2228499.70	Аналитический метод	0.10	-
650	455722.91	2228500.86	Аналитический метод	0.10	-
651	455723.83	2228500.86	Аналитический метод	0.10	-
652	455723.83	2228502.86	Аналитический метод	0.10	-
653	455721.83	2228502.86	Аналитический метод	0.10	-
654	455721.83	2228501.70	Аналитический метод	0.10	-
655	455720.91	2228501.70	Аналитический метод	0.10	-
656	455720.91	2228499.70	Аналитический метод	0.10	-
649	455722.91	2228499.70	Аналитический метод	0.10	-
657	455704.48	2228529.90	Аналитический метод	0.10	-
658	455704.48	2228531.90	Аналитический метод	0.10	-

2. Сведения о характерных точках границ объекта					
Обозначение характерных точек границ	**Координаты, м**		**Метод определения координат характерной точки**	**Средняя квадратическая погрешность положения характерной точки (Mt), м**	**Описание обозначения точки на местности (при наличии)**
	X	**Y**			
1	**2**	**3**	**4**	**5**	**6**
659	455702.93	2228531.90	Аналитический метод	0.10	-
660	455702.93	2228533.43	Аналитический метод	0.10	-
661	455700.93	2228533.43	Аналитический метод	0.10	-
662	455700.93	2228531.43	Аналитический метод	0.10	-
663	455702.48	2228531.43	Аналитический метод	0.10	-
664	455702.48	2228529.90	Аналитический метод	0.10	-
657	455704.48	2228529.90	Аналитический метод	0.10	-
665	455479.42	2228545.82	Аналитический метод	0.10	-
666	455479.42	2228543.82	Аналитический метод	0.10	-
667	455481.42	2228543.82	Аналитический метод	0.10	-
668	455481.42	2228545.82	Аналитический метод	0.10	-
665	455479.42	2228545.82	Аналитический метод	0.10	-
669	455500.40	2228586.72	Аналитический метод	0.10	-
670	455500.40	2228584.72	Аналитический метод	0.10	-
671	455502.40	2228584.72	Аналитический метод	0.10	-
672	455502.40	2228586.72	Аналитический метод	0.10	-
669	455500.40	2228586.72	Аналитический метод	0.10	-
673	455510.66	2228595.08	Аналитический метод	0.10	-
674	455510.66	2228593.08	Аналитический метод	0.10	-
675	455512.66	2228593.08	Аналитический метод	0.10	-
676	455512.66	2228595.08	Аналитический метод	0.10	-
673	455510.66	2228595.08	Аналитический метод	0.10	-
677	455516.89	2228625.43	Аналитический метод	0.10	-
678	455516.89	2228623.43	Аналитический метод	0.10	-
679	455518.89	2228623.43	Аналитический метод	0.10	-

2. Сведения о характерных точках границ объекта					
Обозначение характерных точек границ	**Координаты, м**		**Метод определения координат характерной точки**	**Средняя квадратическая погрешность положения характерной точки (Mt), м**	**Описание обозначения точки на местности (при наличии)**
	X	**Y**			
1	**2**	**3**	**4**	**5**	**6**
680	455518.89	2228625.43	Аналитический метод	0.10	-
677	455516.89	2228625.43	Аналитический метод	0.10	-
681	455519.17	2228641.74	Аналитический метод	0.10	-
682	455519.17	2228639.74	Аналитический метод	0.10	-
683	455521.17	2228639.74	Аналитический метод	0.10	-
684	455521.17	2228641.74	Аналитический метод	0.10	-
681	455519.17	2228641.74	Аналитический метод	0.10	-
685	455524.77	2228668.17	Аналитический метод	0.10	-
686	455524.77	2228666.17	Аналитический метод	0.10	-
687	455526.77	2228666.17	Аналитический метод	0.10	-
688	455526.77	2228668.17	Аналитический метод	0.10	-
685	455524.77	2228668.17	Аналитический метод	0.10	-
689	455528.38	2228687.79	Аналитический метод	0.10	-
690	455528.38	2228685.79	Аналитический метод	0.10	-
691	455530.38	2228685.79	Аналитический метод	0.10	-
692	455530.38	2228687.79	Аналитический метод	0.10	-
689	455528.38	2228687.79	Аналитический метод	0.10	-
693	455533.13	2228714.41	Аналитический метод	0.10	-
694	455533.13	2228712.41	Аналитический метод	0.10	-
695	455535.13	2228712.41	Аналитический метод	0.10	-
696	455535.13	2228714.41	Аналитический метод	0.10	-
693	455533.13	2228714.41	Аналитический метод	0.10	-
697	455541.58	2228760.29	Аналитический метод	0.10	-
698	455541.58	2228758.29	Аналитический метод	0.10	-
699	455543.58	2228758.29	Аналитический метод	0.10	-

2. Сведения о характерных точках границ объекта					
Обозначение характерных точек границ	**Координаты, м**		**Метод определения координат характерной точки**	**Средняя квадратическая погрешность положения характерной точки (Mt), м**	**Описание обозначения точки на местности (при наличии)**
	X	**Y**			
1	**2**	**3**	**4**	**5**	**6**
700	455543.58	2228760.29	Аналитический метод	0.10	-
697	455541.58	2228760.29	Аналитический метод	0.10	-
701	455544.30	2228782.00	Аналитический метод	0.10	-
702	455544.30	2228780.00	Аналитический метод	0.10	-
703	455546.30	2228780.00	Аналитический метод	0.10	-
704	455546.30	2228782.00	Аналитический метод	0.10	-
701	455544.30	2228782.00	Аналитический метод	0.10	-
705	455560.14	2228810.04	Аналитический метод	0.10	-
706	455560.14	2228808.04	Аналитический метод	0.10	-
707	455562.14	2228808.04	Аналитический метод	0.10	-
708	455562.14	2228810.04	Аналитический метод	0.10	-
705	455560.14	2228810.04	Аналитический метод	0.10	-
709	455585.64	2228811.33	Аналитический метод	0.10	-
710	455585.27	2228809.36	Аналитический метод	0.10	-
711	455587.25	2228809.05	Аналитический метод	0.10	-
712	455587.63	2228811.04	Аналитический метод	0.10	-
709	455585.64	2228811.33	Аналитический метод	0.10	-
713	455484.63	2228586.56	Аналитический метод	0.10	-
714	455484.63	2228584.56	Аналитический метод	0.10	-
715	455486.63	2228584.56	Аналитический метод	0.10	-
716	455486.63	2228586.56	Аналитический метод	0.10	-
713	455484.63	2228586.56	Аналитический метод	0.10	-
717	455463.36	2228590.17	Аналитический метод	0.10	-
718	455463.36	2228588.17	Аналитический метод	0.10	-
719	455465.36	2228588.17	Аналитический метод	0.10	-

2. Сведения о характерных точках границ объекта					
Обозначение характерных точек границ	**Координаты, м**		**Метод определения координат характерной точки**	**Средняя квадратическая погрешность положения характерной точки (Mt), м**	**Описание обозначения точки на местности (при наличии)**
	X	**Y**			
1	**2**	**3**	**4**	**5**	**6**
720	455465.36	2228590.17	Аналитический метод	0.10	-
717	455463.36	2228590.17	Аналитический метод	0.10	-
721	455441.04	2228596.13	Аналитический метод	0.10	-
722	455441.04	2228594.13	Аналитический метод	0.10	-
723	455443.04	2228594.13	Аналитический метод	0.10	-
724	455443.04	2228596.13	Аналитический метод	0.10	-
721	455441.04	2228596.13	Аналитический метод	0.10	-
725	455438.29	2228611.08	Аналитический метод	0.10	-
726	455438.29	2228609.08	Аналитический метод	0.10	-
727	455440.29	2228609.08	Аналитический метод	0.10	-
728	455440.29	2228611.08	Аналитический метод	0.10	-
725	455438.29	2228611.08	Аналитический метод	0.10	-
729	455428.60	2228621.35	Аналитический метод	0.10	-
730	455428.60	2228619.35	Аналитический метод	0.10	-
731	455430.60	2228619.35	Аналитический метод	0.10	-
732	455430.60	2228621.35	Аналитический метод	0.10	-
729	455428.60	2228621.35	Аналитический метод	0.10	-
733	455406.84	2228640.02	Аналитический метод	0.10	-
734	455406.84	2228638.02	Аналитический метод	0.10	-
735	455408.84	2228638.02	Аналитический метод	0.10	-
736	455408.84	2228640.02	Аналитический метод	0.10	-
733	455406.84	2228640.02	Аналитический метод	0.10	-
737	455389.25	2228651.02	Аналитический метод	0.10	-
738	455389.25	2228649.02	Аналитический метод	0.10	-
739	455391.25	2228649.02	Аналитический метод	0.10	-

2. Сведения о характерных точках границ объекта					
Обозначение характерных точек границ	**Координаты, м**		**Метод определения координат характерной точки**	**Средняя квадратическая погрешность положения характерной точки (Mt), м**	**Описание обозначения точки на местности (при наличии)**
	X	**Y**			
1	**2**	**3**	**4**	**5**	**6**
740	455391.25	2228651.02	Аналитический метод	0.10	-
737	455389.25	2228651.02	Аналитический метод	0.10	-
741	455392.33	2228673.44	Аналитический метод	0.10	-
742	455392.33	2228671.44	Аналитический метод	0.10	-
743	455394.33	2228671.44	Аналитический метод	0.10	-
744	455394.33	2228673.44	Аналитический метод	0.10	-
741	455392.33	2228673.44	Аналитический метод	0.10	-
745	455409.31	2228685.60	Аналитический метод	0.10	-
746	455409.31	2228683.60	Аналитический метод	0.10	-
747	455411.31	2228683.60	Аналитический метод	0.10	-
748	455411.31	2228685.60	Аналитический метод	0.10	-
745	455409.31	2228685.60	Аналитический метод	0.10	-
749	455437.12	2228706.98	Аналитический метод	0.10	-
750	455437.12	2228704.98	Аналитический метод	0.10	-
751	455439.12	2228704.98	Аналитический метод	0.10	-
752	455439.12	2228706.98	Аналитический метод	0.10	-
749	455437.12	2228706.98	Аналитический метод	0.10	-
753	455454.52	2228712.91	Аналитический метод	0.10	-
754	455454.52	2228710.91	Аналитический метод	0.10	-
755	455456.52	2228710.91	Аналитический метод	0.10	-
756	455456.52	2228712.91	Аналитический метод	0.10	-
753	455454.52	2228712.91	Аналитический метод	0.10	-
757	455467.13	2228518.47	Аналитический метод	0.10	-
758	455467.13	2228520.30	Аналитический метод	0.10	-
759	455468.85	2228520.30	Аналитический метод	0.10	-

2. Сведения о характерных точках границ объекта					
Обозначение характерных точек границ	**Координаты, м**		**Метод определения координат характерной точки**	**Средняя квадратическая погрешность положения характерной точки (Mt), м**	**Описание обозначения точки на местности (при наличии)**
	X	**Y**			
1	**2**	**3**	**4**	**5**	**6**
760	455468.85	2228522.30	Аналитический метод	0.10	-
761	455466.85	2228522.30	Аналитический метод	0.10	-
762	455466.85	2228520.47	Аналитический метод	0.10	-
763	455465.13	2228520.47	Аналитический метод	0.10	-
764	455465.13	2228518.47	Аналитический метод	0.10	-
757	455467.13	2228518.47	Аналитический метод	0.10	-
765	455702.60	2229004.97	Аналитический метод	0.10	-
766	455702.60	2229002.97	Аналитический метод	0.10	-
767	455704.60	2229002.97	Аналитический метод	0.10	-
768	455704.60	2229004.97	Аналитический метод	0.10	-
765	455702.60	2229004.97	Аналитический метод	0.10	-
769	455698.55	2229022.66	Аналитический метод	0.10	-
770	455698.55	2229020.66	Аналитический метод	0.10	-
771	455700.55	2229020.66	Аналитический метод	0.10	-
772	455700.55	2229022.66	Аналитический метод	0.10	-
769	455698.55	2229022.66	Аналитический метод	0.10	-
773	455715.16	2229024.77	Аналитический метод	0.10	-
774	455715.16	2229022.77	Аналитический метод	0.10	-
775	455717.16	2229022.77	Аналитический метод	0.10	-
776	455717.16	2229024.77	Аналитический метод	0.10	-
773	455715.16	2229024.77	Аналитический метод	0.10	-
777	455730.19	2229048.22	Аналитический метод	0.10	-
778	455730.19	2229046.22	Аналитический метод	0.10	-
779	455732.19	2229046.22	Аналитический метод	0.10	-
780	455732.19	2229048.22	Аналитический метод	0.10	-

2. Сведения о характерных точках границ объекта					
Обозначение характерных точек границ	**Координаты, м**		**Метод определения координат характерной точки**	**Средняя квадратическая погрешность положения характерной точки (Mt), м**	**Описание обозначения точки на местности (при наличии)**
	X	**Y**			
1	**2**	**3**	**4**	**5**	**6**
777	455730.19	2229048.22	Аналитический метод	0.10	-
781	455744.86	2229060.54	Аналитический метод	0.10	-
782	455744.86	2229058.54	Аналитический метод	0.10	-
783	455746.86	2229058.54	Аналитический метод	0.10	-
784	455746.86	2229060.54	Аналитический метод	0.10	-
781	455744.86	2229060.54	Аналитический метод	0.10	-
785	455741.71	2229094.93	Аналитический метод	0.10	-
786	455741.71	2229092.93	Аналитический метод	0.10	-
787	455743.71	2229092.93	Аналитический метод	0.10	-
788	455743.71	2229094.93	Аналитический метод	0.10	-
785	455741.71	2229094.93	Аналитический метод	0.10	-
789	455757.96	2229089.38	Аналитический метод	0.10	-
790	455757.96	2229087.38	Аналитический метод	0.10	-
791	455759.96	2229087.38	Аналитический метод	0.10	-
792	455759.96	2229089.38	Аналитический метод	0.10	-
789	455757.96	2229089.38	Аналитический метод	0.10	-
793	455752.50	2229128.61	Аналитический метод	0.10	-
794	455752.50	2229126.61	Аналитический метод	0.10	-
795	455754.50	2229126.61	Аналитический метод	0.10	-
796	455754.50	2229128.61	Аналитический метод	0.10	-
793	455752.50	2229128.61	Аналитический метод	0.10	-
797	455763.83	2229153.45	Аналитический метод	0.10	-
798	455763.83	2229151.45	Аналитический метод	0.10	-
799	455765.83	2229151.45	Аналитический метод	0.10	-
800	455765.83	2229153.45	Аналитический метод	0.10	-

2. Сведения о характерных точках границ объекта					
Обозначение характерных точек границ	**Координаты, м**		**Метод определения координат характерной точки**	**Средняя квадратическая погрешность положения характерной точки (Mt), м**	**Описание обозначения точки на местности (при наличии)**
	X	**Y**			
1	**2**	**3**	**4**	**5**	**6**
797	455763.83	2229153.45	Аналитический метод	0.10	-
801	455768.38	2229153.61	Аналитический метод	0.10	-
802	455768.38	2229151.61	Аналитический метод	0.10	-
803	455770.38	2229151.61	Аналитический метод	0.10	-
804	455770.38	2229153.61	Аналитический метод	0.10	-
801	455768.38	2229153.61	Аналитический метод	0.10	-
805	455798.07	2229154.68	Аналитический метод	0.10	-
806	455798.07	2229152.68	Аналитический метод	0.10	-
807	455800.07	2229152.68	Аналитический метод	0.10	-
808	455800.07	2229154.68	Аналитический метод	0.10	-
805	455798.07	2229154.68	Аналитический метод	0.10	-
809	455796.43	2229180.19	Аналитический метод	0.10	-
810	455796.43	2229178.19	Аналитический метод	0.10	-
811	455798.43	2229178.19	Аналитический метод	0.10	-
812	455798.43	2229180.19	Аналитический метод	0.10	-
809	455796.43	2229180.19	Аналитический метод	0.10	-
813	455801.73	2229133.41	Аналитический метод	0.10	-
814	455801.73	2229131.41	Аналитический метод	0.10	-
815	455803.73	2229131.41	Аналитический метод	0.10	-
816	455803.73	2229133.41	Аналитический метод	0.10	-
813	455801.73	2229133.41	Аналитический метод	0.10	-
817	455792.44	2229118.04	Аналитический метод	0.10	-
818	455792.44	2229116.04	Аналитический метод	0.10	-
819	455794.44	2229116.04	Аналитический метод	0.10	-
820	455794.44	2229118.04	Аналитический метод	0.10	-

2. Сведения о характерных точках границ объекта					
Обозначение характерных точек границ	**Координаты, м**		**Метод определения координат характерной точки**	**Средняя квадратическая погрешность положения характерной точки (Mt), м**	**Описание обозначения точки на местности (при наличии)**
	X	**Y**			
1	**2**	**3**	**4**	**5**	**6**
817	455792.44	2229118.04	Аналитический метод	0.10	-
821	455815.97	2229132.23	Аналитический метод	0.10	-
822	455815.97	2229130.23	Аналитический метод	0.10	-
823	455817.97	2229130.23	Аналитический метод	0.10	-
824	455817.97	2229132.23	Аналитический метод	0.10	-
821	455815.97	2229132.23	Аналитический метод	0.10	-
825	455839.70	2229102.81	Аналитический метод	0.10	-
826	455839.70	2229100.81	Аналитический метод	0.10	-
827	455841.70	2229100.81	Аналитический метод	0.10	-
828	455841.70	2229102.81	Аналитический метод	0.10	-
825	455839.70	2229102.81	Аналитический метод	0.10	-
829	455855.65	2229107.92	Аналитический метод	0.10	-
830	455855.65	2229105.92	Аналитический метод	0.10	-
831	455857.65	2229105.92	Аналитический метод	0.10	-
832	455857.65	2229107.92	Аналитический метод	0.10	-
829	455855.65	2229107.92	Аналитический метод	0.10	-
833	455862.37	2229091.04	Аналитический метод	0.10	-
834	455862.37	2229089.04	Аналитический метод	0.10	-
835	455864.37	2229089.04	Аналитический метод	0.10	-
836	455864.37	2229091.04	Аналитический метод	0.10	-
833	455862.37	2229091.04	Аналитический метод	0.10	-
837	455888.05	2229117.76	Аналитический метод	0.10	-
838	455888.05	2229115.76	Аналитический метод	0.10	-
839	455890.05	2229115.76	Аналитический метод	0.10	-
840	455890.05	2229117.76	Аналитический метод	0.10	-

2. Сведения о характерных точках границ объекта					
Обозначение характерных точек границ	**Координаты, м**		**Метод определения координат характерной точки**	**Средняя квадратическая погрешность положения характерной точки (Mt), м**	**Описание обозначения точки на местности (при наличии)**
	X	**Y**			
1	**2**	**3**	**4**	**5**	**6**
837	455888.05	2229117.76	Аналитический метод	0.10	-
841	455917.59	2229135.54	Аналитический метод	0.10	-
842	455917.59	2229133.54	Аналитический метод	0.10	-
843	455919.59	2229133.54	Аналитический метод	0.10	-
844	455919.59	2229135.54	Аналитический метод	0.10	-
841	455917.59	2229135.54	Аналитический метод	0.10	-
845	455540.92	2229203.85	Аналитический метод	0.10	-
846	455540.92	2229201.85	Аналитический метод	0.10	-
847	455542.92	2229201.85	Аналитический метод	0.10	-
848	455542.92	2229203.85	Аналитический метод	0.10	-
845	455540.92	2229203.85	Аналитический метод	0.10	-
849	455548.77	2229232.47	Аналитический метод	0.10	-
850	455548.77	2229233.88	Аналитический метод	0.10	-
851	455548.94	2229233.88	Аналитический метод	0.10	-
852	455548.94	2229235.88	Аналитический метод	0.10	-
853	455546.94	2229235.88	Аналитический метод	0.10	-
854	455546.94	2229234.47	Аналитический метод	0.10	-
855	455546.77	2229234.47	Аналитический метод	0.10	-
856	455546.77	2229232.47	Аналитический метод	0.10	-
849	455548.77	2229232.47	Аналитический метод	0.10	-
857	455534.38	2229176.03	Аналитический метод	0.10	-
858	455534.38	2229174.03	Аналитический метод	0.10	-
859	455536.38	2229174.03	Аналитический метод	0.10	-
860	455536.38	2229176.03	Аналитический метод	0.10	-
857	455534.38	2229176.03	Аналитический метод	0.10	-

2. Сведения о характерных точках границ объекта					
Обозначение характерных точек границ	**Координаты, м**		**Метод определения координат характерной точки**	**Средняя квадратическая погрешность положения характерной точки (Mt), м**	**Описание обозначения точки на местности (при наличии)**
	X	**Y**			
1	**2**	**3**	**4**	**5**	**6**
861	455530.54	2229151.04	Аналитический метод	0.10	-
862	455530.54	2229152.33	Аналитический метод	0.10	-
863	455530.70	2229152.33	Аналитический метод	0.10	-
864	455530.70	2229154.33	Аналитический метод	0.10	-
865	455528.70	2229154.33	Аналитический метод	0.10	-
866	455528.70	2229153.04	Аналитический метод	0.10	-
867	455528.54	2229153.04	Аналитический метод	0.10	-
868	455528.54	2229151.04	Аналитический метод	0.10	-
861	455530.54	2229151.04	Аналитический метод	0.10	-
869	455516.12	2229127.15	Аналитический метод	0.10	-
870	455516.12	2229125.15	Аналитический метод	0.10	-
871	455518.12	2229125.15	Аналитический метод	0.10	-
872	455518.12	2229127.15	Аналитический метод	0.10	-
869	455516.12	2229127.15	Аналитический метод	0.10	-
873	455524.11	2229113.15	Аналитический метод	0.10	-
874	455524.11	2229111.15	Аналитический метод	0.10	-
875	455526.11	2229111.15	Аналитический метод	0.10	-
876	455526.11	2229113.15	Аналитический метод	0.10	-
873	455524.11	2229113.15	Аналитический метод	0.10	-
877	455551.37	2229133.54	Аналитический метод	0.10	-
878	455551.37	2229131.54	Аналитический метод	0.10	-
879	455553.37	2229131.54	Аналитический метод	0.10	-
880	455553.37	2229133.54	Аналитический метод	0.10	-
877	455551.37	2229133.54	Аналитический метод	0.10	-
881	455564.74	2229120.28	Аналитический метод	0.10	-

2. Сведения о характерных точках границ объекта					
Обозначение характерных точек границ	**Координаты, м**		**Метод определения координат характерной точки**	**Средняя квадратическая погрешность положения характерной точки (Mt), м**	**Описание обозначения точки на местности (при наличии)**
	X	**Y**			
1	**2**	**3**	**4**	**5**	**6**
882	455564.74	2229118.28	Аналитический метод	0.10	-
883	455566.74	2229118.28	Аналитический метод	0.10	-
884	455566.74	2229120.28	Аналитический метод	0.10	-
881	455564.74	2229120.28	Аналитический метод	0.10	-
885	455538.46	2229139.85	Аналитический метод	0.10	-
886	455538.46	2229141.32	Аналитический метод	0.10	-
887	455538.75	2229141.32	Аналитический метод	0.10	-
888	455538.75	2229143.32	Аналитический метод	0.10	-
889	455536.75	2229143.32	Аналитический метод	0.10	-
890	455536.75	2229141.85	Аналитический метод	0.10	-
891	455536.46	2229141.85	Аналитический метод	0.10	-
892	455536.46	2229139.85	Аналитический метод	0.10	-
885	455538.46	2229139.85	Аналитический метод	0.10	-
893	455488.53	2229104.46	Аналитический метод	0.10	-
894	455488.53	2229102.46	Аналитический метод	0.10	-
895	455490.53	2229102.46	Аналитический метод	0.10	-
896	455490.53	2229104.46	Аналитический метод	0.10	-
893	455488.53	2229104.46	Аналитический метод	0.10	-
897	455475.16	2229119.61	Аналитический метод	0.10	-
898	455475.16	2229117.61	Аналитический метод	0.10	-
899	455477.16	2229117.61	Аналитический метод	0.10	-
900	455477.16	2229119.61	Аналитический метод	0.10	-
897	455475.16	2229119.61	Аналитический метод	0.10	-
901	455461.42	2229138.18	Аналитический метод	0.10	-
902	455461.42	2229136.18	Аналитический метод	0.10	-

2. Сведения о характерных точках границ объекта					
Обозначение характерных точек границ	**Координаты, м**		**Метод определения координат характерной точки**	**Средняя квадратическая погрешность положения характерной точки (Mt), м**	**Описание обозначения точки на местности (при наличии)**
	X	**Y**			
1	**2**	**3**	**4**	**5**	**6**
903	455463.42	2229136.18	Аналитический метод	0.10	-
904	455463.42	2229138.18	Аналитический метод	0.10	-
901	455461.42	2229138.18	Аналитический метод	0.10	-
905	455477.89	2229091.66	Аналитический метод	0.10	-
906	455476.47	2229090.25	Аналитический метод	0.10	-
907	455477.88	2229088.83	Аналитический метод	0.10	-
908	455479.30	2229090.24	Аналитический метод	0.10	-
905	455477.89	2229091.66	Аналитический метод	0.10	-
909	455445.66	2229069.47	Аналитический метод	0.10	-
910	455445.66	2229067.47	Аналитический метод	0.10	-
911	455447.66	2229067.47	Аналитический метод	0.10	-
912	455447.66	2229069.47	Аналитический метод	0.10	-
909	455445.66	2229069.47	Аналитический метод	0.10	-
913	455411.46	2229077.41	Аналитический метод	0.10	-
914	455411.46	2229075.41	Аналитический метод	0.10	-
915	455413.46	2229075.41	Аналитический метод	0.10	-
916	455413.46	2229077.41	Аналитический метод	0.10	-
913	455411.46	2229077.41	Аналитический метод	0.10	-
917	455382.93	2229073.76	Аналитический метод	0.10	-
918	455382.93	2229071.76	Аналитический метод	0.10	-
919	455384.93	2229071.76	Аналитический метод	0.10	-
920	455384.93	2229073.76	Аналитический метод	0.10	-
917	455382.93	2229073.76	Аналитический метод	0.10	-
921	455430.24	2229051.49	Аналитический метод	0.10	-
922	455430.24	2229049.49	Аналитический метод	0.10	-

2. Сведения о характерных точках границ объекта					
Обозначение характерных точек границ	**Координаты, м**		**Метод определения координат характерной точки**	**Средняя квадратическая погрешность положения характерной точки (Mt), м**	**Описание обозначения точки на местности (при наличии)**
	X	**Y**			
1	**2**	**3**	**4**	**5**	**6**
923	455432.24	2229049.49	Аналитический метод	0.10	-
924	455432.24	2229051.49	Аналитический метод	0.10	-
921	455430.24	2229051.49	Аналитический метод	0.10	-
925	455416.53	2229025.71	Аналитический метод	0.10	-
926	455416.53	2229027.71	Аналитический метод	0.10	-
927	455415.24	2229027.71	Аналитический метод	0.10	-
928	455415.24	2229028.00	Аналитический метод	0.10	-
929	455413.24	2229028.00	Аналитический метод	0.10	-
930	455413.24	2229026.00	Аналитический метод	0.10	-
931	455414.53	2229026.00	Аналитический метод	0.10	-
932	455414.53	2229025.71	Аналитический метод	0.10	-
925	455416.53	2229025.71	Аналитический метод	0.10	-
933	455386.08	2229016.01	Аналитический метод	0.10	-
934	455386.08	2229014.01	Аналитический метод	0.10	-
935	455388.08	2229014.01	Аналитический метод	0.10	-
936	455388.08	2229016.01	Аналитический метод	0.10	-
933	455386.08	2229016.01	Аналитический метод	0.10	-
937	455409.11	2228997.59	Аналитический метод	0.10	-
938	455409.11	2228995.59	Аналитический метод	0.10	-
939	455411.11	2228995.59	Аналитический метод	0.10	-
940	455411.11	2228997.59	Аналитический метод	0.10	-
937	455409.11	2228997.59	Аналитический метод	0.10	-
941	455371.58	2229013.12	Аналитический метод	0.10	-
942	455371.58	2229011.12	Аналитический метод	0.10	-
943	455373.58	2229011.12	Аналитический метод	0.10	-

2. Сведения о характерных точках границ объекта					
Обозначение характерных точек границ	**Координаты, м**		**Метод определения координат характерной точки**	**Средняя квадратическая погрешность положения характерной точки (Mt), м**	**Описание обозначения точки на местности (при наличии)**
	X	**Y**			
1	**2**	**3**	**4**	**5**	**6**
944	455373.58	2229013.12	Аналитический метод	0.10	-
941	455371.58	2229013.12	Аналитический метод	0.10	-
945	455347.92	2228994.26	Аналитический метод	0.10	-
946	455347.92	2228992.26	Аналитический метод	0.10	-
947	455349.92	2228992.26	Аналитический метод	0.10	-
948	455349.92	2228994.26	Аналитический метод	0.10	-
945	455347.92	2228994.26	Аналитический метод	0.10	-
949	455316.82	2228960.94	Аналитический метод	0.10	-
950	455316.82	2228958.94	Аналитический метод	0.10	-
951	455318.82	2228958.94	Аналитический метод	0.10	-
952	455318.82	2228960.94	Аналитический метод	0.10	-
949	455316.82	2228960.94	Аналитический метод	0.10	-
953	455297.17	2229062.90	Аналитический метод	0.10	-
954	455297.17	2229060.90	Аналитический метод	0.10	-
955	455299.17	2229060.90	Аналитический метод	0.10	-
956	455299.17	2229062.90	Аналитический метод	0.10	-
953	455297.17	2229062.90	Аналитический метод	0.10	-
957	455304.92	2229089.83	Аналитический метод	0.10	-
958	455304.92	2229087.83	Аналитический метод	0.10	-
959	455306.92	2229087.83	Аналитический метод	0.10	-
960	455306.92	2229089.83	Аналитический метод	0.10	-
957	455304.92	2229089.83	Аналитический метод	0.10	-
961	455309.27	2229109.76	Аналитический метод	0.10	-
962	455309.27	2229107.76	Аналитический метод	0.10	-
963	455311.27	2229107.76	Аналитический метод	0.10	-

2. Сведения о характерных точках границ объекта					
Обозначение характерных точек границ	**Координаты, м**		**Метод определения координат характерной точки**	**Средняя квадратическая погрешность положения характерной точки (Mt), м**	**Описание обозначения точки на местности (при наличии)**
	X	**Y**			
1	**2**	**3**	**4**	**5**	**6**
964	455311.27	2229109.76	Аналитический метод	0.10	-
961	455309.27	2229109.76	Аналитический метод	0.10	-
965	455285.22	2228921.99	Аналитический метод	0.10	-
966	455285.22	2228919.99	Аналитический метод	0.10	-
967	455287.22	2228919.99	Аналитический метод	0.10	-
968	455287.22	2228921.99	Аналитический метод	0.10	-
965	455285.22	2228921.99	Аналитический метод	0.10	-
969	455260.24	2228884.60	Аналитический метод	0.10	-
970	455260.24	2228882.60	Аналитический метод	0.10	-
971	455262.24	2228882.60	Аналитический метод	0.10	-
972	455262.24	2228884.60	Аналитический метод	0.10	-
969	455260.24	2228884.60	Аналитический метод	0.10	-
973	455224.53	2228860.64	Аналитический метод	0.10	-
974	455224.53	2228858.64	Аналитический метод	0.10	-
975	455226.53	2228858.64	Аналитический метод	0.10	-
976	455226.53	2228860.64	Аналитический метод	0.10	-
973	455224.53	2228860.64	Аналитический метод	0.10	-
977	455224.82	2228862.86	Аналитический метод	0.10	-
978	455224.82	2228860.86	Аналитический метод	0.10	-
979	455226.82	2228860.86	Аналитический метод	0.10	-
980	455226.82	2228862.86	Аналитический метод	0.10	-
977	455224.82	2228862.86	Аналитический метод	0.10	-
981	455229.66	2228908.51	Аналитический метод	0.10	-
982	455229.66	2228906.51	Аналитический метод	0.10	-
983	455231.66	2228906.51	Аналитический метод	0.10	-

2. Сведения о характерных точках границ объекта					
Обозначение характерных точек границ	**Координаты, м**		**Метод определения координат характерной точки**	**Средняя квадратическая погрешность положения характерной точки (Mt), м**	**Описание обозначения точки на местности (при наличии)**
	X	**Y**			
1	**2**	**3**	**4**	**5**	**6**
984	455231.66	2228908.51	Аналитический метод	0.10	-
981	455229.66	2228908.51	Аналитический метод	0.10	-
985	455243.29	2228945.06	Аналитический метод	0.10	-
986	455243.29	2228943.06	Аналитический метод	0.10	-
987	455245.29	2228943.06	Аналитический метод	0.10	-
988	455245.29	2228945.06	Аналитический метод	0.10	-
985	455243.29	2228945.06	Аналитический метод	0.10	-
989	455241.16	2228944.70	Аналитический метод	0.10	-
990	455241.16	2228942.70	Аналитический метод	0.10	-
991	455243.16	2228942.70	Аналитический метод	0.10	-
992	455243.16	2228944.70	Аналитический метод	0.10	-
989	455241.16	2228944.70	Аналитический метод	0.10	-
993	455214.08	2228944.01	Аналитический метод	0.10	-
994	455214.08	2228942.01	Аналитический метод	0.10	-
995	455216.08	2228942.01	Аналитический метод	0.10	-
996	455216.08	2228944.01	Аналитический метод	0.10	-
993	455214.08	2228944.01	Аналитический метод	0.10	-
997	455191.76	2228985.03	Аналитический метод	0.10	-
998	455191.76	2228983.03	Аналитический метод	0.10	-
999	455193.76	2228983.03	Аналитический метод	0.10	-
1000	455193.76	2228985.03	Аналитический метод	0.10	-
997	455191.76	2228985.03	Аналитический метод	0.10	-
1001	455220.76	2228988.16	Аналитический метод	0.10	-
1002	455220.76	2228986.16	Аналитический метод	0.10	-
1003	455222.76	2228986.16	Аналитический метод	0.10	-

2. Сведения о характерных точках границ объекта					
Обозначение характерных точек границ	**Координаты, м**		**Метод определения координат характерной точки**	**Средняя квадратическая погрешность положения характерной точки (Mt), м**	**Описание обозначения точки на местности (при наличии)**
	X	**Y**			
1	**2**	**3**	**4**	**5**	**6**
1004	455222.76	2228988.16	Аналитический метод	0.10	-
1001	455220.76	2228988.16	Аналитический метод	0.10	-
1005	455243.54	2228992.90	Аналитический метод	0.10	-
1006	455243.54	2228990.90	Аналитический метод	0.10	-
1007	455245.54	2228990.90	Аналитический метод	0.10	-
1008	455245.54	2228992.90	Аналитический метод	0.10	-
1005	455243.54	2228992.90	Аналитический метод	0.10	-
1009	455274.41	2228952.05	Аналитический метод	0.10	-
1010	455274.41	2228950.05	Аналитический метод	0.10	-
1011	455276.41	2228950.05	Аналитический метод	0.10	-
1012	455276.41	2228952.05	Аналитический метод	0.10	-
1009	455274.41	2228952.05	Аналитический метод	0.10	-
1013	455228.46	2229044.99	Аналитический метод	0.10	-
1014	455228.46	2229042.99	Аналитический метод	0.10	-
1015	455230.46	2229042.99	Аналитический метод	0.10	-
1016	455230.46	2229044.99	Аналитический метод	0.10	-
1013	455228.46	2229044.99	Аналитический метод	0.10	-
1017	455215.90	2229094.63	Аналитический метод	0.10	-
1018	455215.90	2229092.63	Аналитический метод	0.10	-
1019	455217.90	2229092.63	Аналитический метод	0.10	-
1020	455217.90	2229094.63	Аналитический метод	0.10	-
1017	455215.90	2229094.63	Аналитический метод	0.10	-
1021	455209.54	2229135.34	Аналитический метод	0.10	-
1022	455209.54	2229133.34	Аналитический метод	0.10	-
1023	455211.54	2229133.34	Аналитический метод	0.10	-

2. Сведения о характерных точках границ объекта					
Обозначение характерных точек границ	**Координаты, м**		**Метод определения координат характерной точки**	**Средняя квадратическая погрешность положения характерной точки (Mt), м**	**Описание обозначения точки на местности (при наличии)**
	X	**Y**			
1	**2**	**3**	**4**	**5**	**6**
1024	455211.54	2229135.34	Аналитический метод	0.10	-
1021	455209.54	2229135.34	Аналитический метод	0.10	-
1025	455203.46	2229167.53	Аналитический метод	0.10	-
1026	455203.46	2229165.53	Аналитический метод	0.10	-
1027	455205.46	2229165.53	Аналитический метод	0.10	-
1028	455205.46	2229167.53	Аналитический метод	0.10	-
1025	455203.46	2229167.53	Аналитический метод	0.10	-
1029	455204.45	2229195.62	Аналитический метод	0.10	-
1030	455204.45	2229193.62	Аналитический метод	0.10	-
1031	455206.45	2229193.62	Аналитический метод	0.10	-
1032	455206.45	2229195.62	Аналитический метод	0.10	-
1029	455204.45	2229195.62	Аналитический метод	0.10	-
1033	455207.78	2229224.71	Аналитический метод	0.10	-
1034	455207.78	2229222.71	Аналитический метод	0.10	-
1035	455209.78	2229222.71	Аналитический метод	0.10	-
1036	455209.78	2229224.71	Аналитический метод	0.10	-
1033	455207.78	2229224.71	Аналитический метод	0.10	-
1037	455216.28	2229253.08	Аналитический метод	0.10	-
1038	455216.28	2229251.08	Аналитический метод	0.10	-
1039	455218.28	2229251.08	Аналитический метод	0.10	-
1040	455218.28	2229253.08	Аналитический метод	0.10	-
1037	455216.28	2229253.08	Аналитический метод	0.10	-
1041	455206.88	2229270.37	Аналитический метод	0.10	-
1042	455206.88	2229268.37	Аналитический метод	0.10	-
1043	455208.88	2229268.37	Аналитический метод	0.10	-

2. Сведения о характерных точках границ объекта					
Обозначение характерных точек границ	**Координаты, м**		**Метод определения координат характерной точки**	**Средняя квадратическая погрешность положения характерной точки (Mt), м**	**Описание обозначения точки на местности (при наличии)**
	X	**Y**			
1	**2**	**3**	**4**	**5**	**6**
1044	455208.88	2229270.37	Аналитический метод	0.10	-
1041	455206.88	2229270.37	Аналитический метод	0.10	-
1045	455175.71	2229217.16	Аналитический метод	0.10	-
1046	455175.71	2229215.16	Аналитический метод	0.10	-
1047	455177.71	2229215.16	Аналитический метод	0.10	-
1048	455177.71	2229217.16	Аналитический метод	0.10	-
1045	455175.71	2229217.16	Аналитический метод	0.10	-
1049	455173.58	2229219.06	Аналитический метод	0.10	-
1050	455173.58	2229217.06	Аналитический метод	0.10	-
1051	455175.58	2229217.06	Аналитический метод	0.10	-
1052	455175.58	2229219.06	Аналитический метод	0.10	-
1049	455173.58	2229219.06	Аналитический метод	0.10	-
1053	455159.46	2229214.70	Аналитический метод	0.10	-
1054	455159.46	2229212.70	Аналитический метод	0.10	-
1055	455161.46	2229212.70	Аналитический метод	0.10	-
1056	455161.46	2229214.70	Аналитический метод	0.10	-
1053	455159.46	2229214.70	Аналитический метод	0.10	-
1057	455193.73	2229205.05	Аналитический метод	0.10	-
1058	455193.73	2229207.05	Аналитический метод	0.10	-
1059	455191.73	2229207.05	Аналитический метод	0.10	-
1060	455191.73	2229205.56	Аналитический метод	0.10	-
1061	455190.22	2229205.56	Аналитический метод	0.10	-
1062	455190.22	2229203.56	Аналитический метод	0.10	-
1063	455192.22	2229203.56	Аналитический метод	0.10	-
1064	455192.22	2229205.05	Аналитический метод	0.10	-

2. Сведения о характерных точках границ объекта					
Обозначение характерных точек границ	**Координаты, м**		**Метод определения координат характерной точки**	**Средняя квадратическая погрешность положения характерной точки (Mt), м**	**Описание обозначения точки на местности (при наличии)**
	X	**Y**			
1	**2**	**3**	**4**	**5**	**6**
1057	455193.73	2229205.05	Аналитический метод	0.10	-
1065	455199.18	2228982.03	Аналитический метод	0.10	-
1066	455199.18	2228984.03	Аналитический метод	0.10	-
1067	455198.55	2228984.03	Аналитический метод	0.10	-
1068	455198.55	2228986.00	Аналитический метод	0.10	-
1069	455196.55	2228986.00	Аналитический метод	0.10	-
1070	455196.55	2228984.00	Аналитический метод	0.10	-
1071	455197.18	2228984.00	Аналитический метод	0.10	-
1072	455197.18	2228982.03	Аналитический метод	0.10	-
1065	455199.18	2228982.03	Аналитический метод	0.10	-
1073	455198.59	2228842.91	Аналитический метод	0.10	-
1074	455198.59	2228840.91	Аналитический метод	0.10	-
1075	455200.59	2228840.91	Аналитический метод	0.10	-
1076	455200.59	2228842.91	Аналитический метод	0.10	-
1073	455198.59	2228842.91	Аналитический метод	0.10	-
1077	455225.34	2228824.49	Аналитический метод	0.10	-
1078	455225.34	2228822.49	Аналитический метод	0.10	-
1079	455227.34	2228822.49	Аналитический метод	0.10	-
1080	455227.34	2228824.49	Аналитический метод	0.10	-
1077	455225.34	2228824.49	Аналитический метод	0.10	-
1081	455148.55	2228849.08	Аналитический метод	0.10	-
1082	455148.55	2228847.08	Аналитический метод	0.10	-
1083	455150.55	2228847.08	Аналитический метод	0.10	-
1084	455150.55	2228849.08	Аналитический метод	0.10	-
1081	455148.55	2228849.08	Аналитический метод	0.10	-

2. Сведения о характерных точках границ объекта					
Обозначение характерных точек границ	**Координаты, м**		**Метод определения координат характерной точки**	**Средняя квадратическая погрешность положения характерной точки (Mt), м**	**Описание обозначения точки на местности (при наличии)**
	X	**Y**			
1	**2**	**3**	**4**	**5**	**6**
1085	455168.86	2228821.31	Аналитический метод	0.10	-
1086	455168.86	2228823.00	Аналитический метод	0.10	-
1087	455169.37	2228823.00	Аналитический метод	0.10	-
1088	455169.37	2228825.00	Аналитический метод	0.10	-
1089	455167.37	2228825.00	Аналитический метод	0.10	-
1090	455167.37	2228823.31	Аналитический метод	0.10	-
1091	455166.86	2228823.31	Аналитический метод	0.10	-
1092	455166.86	2228821.31	Аналитический метод	0.10	-
1085	455168.86	2228821.31	Аналитический метод	0.10	-
1093	455134.27	2228836.89	Аналитический метод	0.10	-
1094	455134.27	2228834.89	Аналитический метод	0.10	-
1095	455136.27	2228834.89	Аналитический метод	0.10	-
1096	455136.27	2228836.89	Аналитический метод	0.10	-
1093	455134.27	2228836.89	Аналитический метод	0.10	-
1097	455095.33	2228821.53	Аналитический метод	0.10	-
1098	455095.33	2228819.53	Аналитический метод	0.10	-
1099	455097.33	2228819.53	Аналитический метод	0.10	-
1100	455097.33	2228821.53	Аналитический метод	0.10	-
1097	455095.33	2228821.53	Аналитический метод	0.10	-
1101	455127.75	2228878.30	Аналитический метод	0.10	-
1102	455127.75	2228876.30	Аналитический метод	0.10	-
1103	455129.75	2228876.30	Аналитический метод	0.10	-
1104	455129.75	2228878.30	Аналитический метод	0.10	-
1101	455127.75	2228878.30	Аналитический метод	0.10	-
1105	455100.75	2228897.34	Аналитический метод	0.10	-

2. Сведения о характерных точках границ объекта					
Обозначение характерных точек границ	**Координаты, м**		**Метод определения координат характерной точки**	**Средняя квадратическая погрешность положения характерной точки (Mt), м**	**Описание обозначения точки на местности (при наличии)**
	X	**Y**			
1	**2**	**3**	**4**	**5**	**6**
1106	455100.75	2228895.34	Аналитический метод	0.10	-
1107	455102.75	2228895.34	Аналитический метод	0.10	-
1108	455102.75	2228897.34	Аналитический метод	0.10	-
1105	455100.75	2228897.34	Аналитический метод	0.10	-
1109	455071.00	2228907.27	Аналитический метод	0.10	-
1110	455071.00	2228908.94	Аналитический метод	0.10	-
1111	455071.56	2228908.94	Аналитический метод	0.10	-
1112	455071.56	2228910.94	Аналитический метод	0.10	-
1113	455069.56	2228910.94	Аналитический метод	0.10	-
1114	455069.56	2228909.27	Аналитический метод	0.10	-
1115	455069.00	2228909.27	Аналитический метод	0.10	-
1116	455069.00	2228907.27	Аналитический метод	0.10	-
1109	455071.00	2228907.27	Аналитический метод	0.10	-
1117	455038.62	2228892.65	Аналитический метод	0.10	-
1118	455038.62	2228890.65	Аналитический метод	0.10	-
1119	455040.62	2228890.65	Аналитический метод	0.10	-
1120	455040.62	2228892.65	Аналитический метод	0.10	-
1117	455038.62	2228892.65	Аналитический метод	0.10	-
1121	455003.99	2228872.20	Аналитический метод	0.10	-
1122	455003.99	2228870.20	Аналитический метод	0.10	-
1123	455005.99	2228870.20	Аналитический метод	0.10	-
1124	455005.99	2228872.20	Аналитический метод	0.10	-
1121	455003.99	2228872.20	Аналитический метод	0.10	-
1125	454971.28	2228858.92	Аналитический метод	0.10	-
1126	454971.28	2228856.92	Аналитический метод	0.10	-

2. Сведения о характерных точках границ объекта					
Обозначение характерных точек границ	**Координаты, м**		**Метод определения координат характерной точки**	**Средняя квадратическая погрешность положения характерной точки (Mt), м**	**Описание обозначения точки на местности (при наличии)**
	X	**Y**			
1	**2**	**3**	**4**	**5**	**6**
1127	454973.28	2228856.92	Аналитический метод	0.10	-
1128	454973.28	2228858.92	Аналитический метод	0.10	-
1125	454971.28	2228858.92	Аналитический метод	0.10	-
1129	455135.53	2229033.10	Аналитический метод	0.10	-
1130	455135.53	2229031.10	Аналитический метод	0.10	-
1131	455137.53	2229031.10	Аналитический метод	0.10	-
1132	455137.53	2229033.10	Аналитический метод	0.10	-
1129	455135.53	2229033.10	Аналитический метод	0.10	-
1133	455148.11	2229011.51	Аналитический метод	0.10	-
1134	455148.11	2229012.76	Аналитический метод	0.10	-
1135	455149.79	2229012.76	Аналитический метод	0.10	-
1136	455149.79	2229014.76	Аналитический метод	0.10	-
1137	455147.79	2229014.76	Аналитический метод	0.10	-
1138	455147.79	2229013.51	Аналитический метод	0.10	-
1139	455146.11	2229013.51	Аналитический метод	0.10	-
1140	455146.11	2229011.51	Аналитический метод	0.10	-
1133	455148.11	2229011.51	Аналитический метод	0.10	-
1141	455180.24	2229001.43	Аналитический метод	0.10	-
1142	455180.24	2229003.43	Аналитический метод	0.10	-
1143	455179.54	2229003.43	Аналитический метод	0.10	-
1144	455179.54	2229005.34	Аналитический метод	0.10	-
1145	455177.54	2229005.34	Аналитический метод	0.10	-
1146	455177.54	2229003.34	Аналитический метод	0.10	-
1147	455178.24	2229003.34	Аналитический метод	0.10	-
1148	455178.24	2229001.43	Аналитический метод	0.10	-

2. Сведения о характерных точках границ объекта					
Обозначение характерных точек границ	**Координаты, м**		**Метод определения координат характерной точки**	**Средняя квадратическая погрешность положения характерной точки (Mt), м**	**Описание обозначения точки на местности (при наличии)**
	X	**Y**			
1	**2**	**3**	**4**	**5**	**6**
1141	455180.24	2229001.43	Аналитический метод	0.10	-
1149	455120.42	2229062.75	Аналитический метод	0.10	-
1150	455120.42	2229060.75	Аналитический метод	0.10	-
1151	455122.42	2229060.75	Аналитический метод	0.10	-
1152	455122.42	2229062.75	Аналитический метод	0.10	-
1149	455120.42	2229062.75	Аналитический метод	0.10	-
1153	455111.74	2229084.28	Аналитический метод	0.10	-
1154	455111.74	2229086.28	Аналитический метод	0.10	-
1155	455110.10	2229086.28	Аналитический метод	0.10	-
1156	455110.10	2229088.08	Аналитический метод	0.10	-
1157	455108.10	2229088.08	Аналитический метод	0.10	-
1158	455108.10	2229086.08	Аналитический метод	0.10	-
1159	455109.74	2229086.08	Аналитический метод	0.10	-
1160	455109.74	2229084.28	Аналитический метод	0.10	-
1153	455111.74	2229084.28	Аналитический метод	0.10	-
1161	455154.84	2229240.80	Аналитический метод	0.10	-
1162	455154.84	2229238.80	Аналитический метод	0.10	-
1163	455156.84	2229238.80	Аналитический метод	0.10	-
1164	455156.84	2229240.80	Аналитический метод	0.10	-
1161	455154.84	2229240.80	Аналитический метод	0.10	-
1165	455135.32	2229262.72	Аналитический метод	0.10	-
1166	455135.32	2229260.72	Аналитический метод	0.10	-
1167	455137.32	2229260.72	Аналитический метод	0.10	-
1168	455137.32	2229262.72	Аналитический метод	0.10	-
1165	455135.32	2229262.72	Аналитический метод	0.10	-

2. Сведения о характерных точках границ объекта					
Обозначение характерных точек границ	**Координаты, м**		**Метод определения координат характерной точки**	**Средняя квадратическая погрешность положения характерной точки (Mt), м**	**Описание обозначения точки на местности (при наличии)**
	X	**Y**			
1	**2**	**3**	**4**	**5**	**6**
1169	455116.63	2229283.93	Аналитический метод	0.10	-
1170	455116.63	2229281.93	Аналитический метод	0.10	-
1171	455118.63	2229281.93	Аналитический метод	0.10	-
1172	455118.63	2229283.93	Аналитический метод	0.10	-
1169	455116.63	2229283.93	Аналитический метод	0.10	-
1173	455097.59	2229303.29	Аналитический метод	0.10	-
1174	455097.59	2229301.29	Аналитический метод	0.10	-
1175	455099.59	2229301.29	Аналитический метод	0.10	-
1176	455099.59	2229303.29	Аналитический метод	0.10	-
1173	455097.59	2229303.29	Аналитический метод	0.10	-
1177	455076.69	2229324.95	Аналитический метод	0.10	-
1178	455076.69	2229322.95	Аналитический метод	0.10	-
1179	455078.69	2229322.95	Аналитический метод	0.10	-
1180	455078.69	2229324.95	Аналитический метод	0.10	-
1177	455076.69	2229324.95	Аналитический метод	0.10	-
1181	455024.44	2229345.99	Аналитический метод	0.10	-
1182	455024.44	2229343.99	Аналитический метод	0.10	-
1183	455026.44	2229343.99	Аналитический метод	0.10	-
1184	455026.44	2229345.99	Аналитический метод	0.10	-
1181	455024.44	2229345.99	Аналитический метод	0.10	-
1185	455009.63	2229348.49	Аналитический метод	0.10	-
1186	455009.63	2229346.49	Аналитический метод	0.10	-
1187	455011.63	2229346.49	Аналитический метод	0.10	-
1188	455011.63	2229348.49	Аналитический метод	0.10	-
1185	455009.63	2229348.49	Аналитический метод	0.10	-

2. Сведения о характерных точках границ объекта					
Обозначение характерных точек границ	**Координаты, м**		**Метод определения координат характерной точки**	**Средняя квадратическая погрешность положения характерной точки (Mt), м**	**Описание обозначения точки на местности (при наличии)**
	X	**Y**			
1	**2**	**3**	**4**	**5**	**6**
1189	455026.44	2229333.87	Аналитический метод	0.10	-
1190	455026.44	2229331.87	Аналитический метод	0.10	-
1191	455028.44	2229331.87	Аналитический метод	0.10	-
1192	455028.44	2229333.87	Аналитический метод	0.10	-
1189	455026.44	2229333.87	Аналитический метод	0.10	-
1193	455048.47	2229355.86	Аналитический метод	0.10	-
1194	455046.47	2229355.86	Аналитический метод	0.10	-
1195	455046.47	2229353.86	Аналитический метод	0.10	-
1196	455048.16	2229353.86	Аналитический метод	0.10	-
1197	455048.16	2229352.27	Аналитический метод	0.10	-
1198	455050.16	2229352.27	Аналитический метод	0.10	-
1199	455050.16	2229354.27	Аналитический метод	0.10	-
1200	455048.47	2229354.27	Аналитический метод	0.10	-
1193	455048.47	2229355.86	Аналитический метод	0.10	-
1201	455004.37	2229309.82	Аналитический метод	0.10	-
1202	455004.37	2229307.82	Аналитический метод	0.10	-
1203	455006.37	2229307.82	Аналитический метод	0.10	-
1204	455006.37	2229309.82	Аналитический метод	0.10	-
1201	455004.37	2229309.82	Аналитический метод	0.10	-
1205	454986.07	2229290.17	Аналитический метод	0.10	-
1206	454986.07	2229288.17	Аналитический метод	0.10	-
1207	454988.07	2229288.17	Аналитический метод	0.10	-
1208	454988.07	2229290.17	Аналитический метод	0.10	-
1205	454986.07	2229290.17	Аналитический метод	0.10	-
1209	454964.32	2229268.20	Аналитический метод	0.10	-

2. Сведения о характерных точках границ объекта					
Обозначение характерных точек границ	**Координаты, м**		**Метод определения координат характерной точки**	**Средняя квадратическая погрешность положения характерной точки (Mt), м**	**Описание обозначения точки на местности (при наличии)**
	X	**Y**			
1	**2**	**3**	**4**	**5**	**6**
1210	454964.32	2229266.20	Аналитический метод	0.10	-
1211	454966.32	2229266.20	Аналитический метод	0.10	-
1212	454966.32	2229268.20	Аналитический метод	0.10	-
1209	454964.32	2229268.20	Аналитический метод	0.10	-
1213	454935.83	2229233.60	Аналитический метод	0.10	-
1214	454935.83	2229231.60	Аналитический метод	0.10	-
1215	454937.83	2229231.60	Аналитический метод	0.10	-
1216	454937.83	2229233.60	Аналитический метод	0.10	-
1213	454935.83	2229233.60	Аналитический метод	0.10	-
1217	454948.02	2229246.04	Аналитический метод	0.10	-
1218	454948.02	2229247.36	Аналитический метод	0.10	-
1219	454949.50	2229247.36	Аналитический метод	0.10	-
1220	454949.50	2229249.36	Аналитический метод	0.10	-
1221	454947.50	2229249.36	Аналитический метод	0.10	-
1222	454947.50	2229248.04	Аналитический метод	0.10	-
1223	454946.02	2229248.04	Аналитический метод	0.10	-
1224	454946.02	2229246.04	Аналитический метод	0.10	-
1217	454948.02	2229246.04	Аналитический метод	0.10	-
1225	454905.91	2228643.89	Аналитический метод	0.10	-
1226	454905.91	2228641.89	Аналитический метод	0.10	-
1227	454907.91	2228641.89	Аналитический метод	0.10	-
1228	454907.91	2228643.89	Аналитический метод	0.10	-
1225	454905.91	2228643.89	Аналитический метод	0.10	-
1229	454888.64	2228618.24	Аналитический метод	0.10	-
1230	454888.64	2228616.24	Аналитический метод	0.10	-

2. Сведения о характерных точках границ объекта					
Обозначение характерных точек границ	**Координаты, м**		**Метод определения координат характерной точки**	**Средняя квадратическая погрешность положения характерной точки (Mt), м**	**Описание обозначения точки на местности (при наличии)**
	X	**Y**			
1	**2**	**3**	**4**	**5**	**6**
1231	454890.64	2228616.24	Аналитический метод	0.10	-
1232	454890.64	2228618.24	Аналитический метод	0.10	-
1229	454888.64	2228618.24	Аналитический метод	0.10	-
1233	454837.49	2228591.38	Аналитический метод	0.10	-
1234	454837.49	2228589.38	Аналитический метод	0.10	-
1235	454839.49	2228589.38	Аналитический метод	0.10	-
1236	454839.49	2228591.38	Аналитический метод	0.10	-
1233	454837.49	2228591.38	Аналитический метод	0.10	-
1237	454832.69	2228607.47	Аналитический метод	0.10	-
1238	454832.69	2228605.47	Аналитический метод	0.10	-
1239	454834.69	2228605.47	Аналитический метод	0.10	-
1240	454834.69	2228607.47	Аналитический метод	0.10	-
1237	454832.69	2228607.47	Аналитический метод	0.10	-
1241	454789.07	2228568.71	Аналитический метод	0.10	-
1242	454789.07	2228566.71	Аналитический метод	0.10	-
1243	454791.07	2228566.71	Аналитический метод	0.10	-
1244	454791.07	2228568.71	Аналитический метод	0.10	-
1241	454789.07	2228568.71	Аналитический метод	0.10	-
1245	454783.84	2228579.71	Аналитический метод	0.10	-
1246	454783.84	2228577.71	Аналитический метод	0.10	-
1247	454785.84	2228577.71	Аналитический метод	0.10	-
1248	454785.84	2228579.71	Аналитический метод	0.10	-
1245	454783.84	2228579.71	Аналитический метод	0.10	-
1249	454767.26	2228559.13	Аналитический метод	0.10	-
1250	454767.26	2228557.13	Аналитический метод	0.10	-

2. Сведения о характерных точках границ объекта					
Обозначение характерных точек границ	**Координаты, м**		**Метод определения координат характерной точки**	**Средняя квадратическая погрешность положения характерной точки (Mt), м**	**Описание обозначения точки на местности (при наличии)**
	X	**Y**			
1	**2**	**3**	**4**	**5**	**6**
1251	454769.26	2228557.13	Аналитический метод	0.10	-
1252	454769.26	2228559.13	Аналитический метод	0.10	-
1249	454767.26	2228559.13	Аналитический метод	0.10	-
1253	454741.84	2228547.67	Аналитический метод	0.10	-
1254	454741.84	2228545.67	Аналитический метод	0.10	-
1255	454743.84	2228545.67	Аналитический метод	0.10	-
1256	454743.84	2228547.67	Аналитический метод	0.10	-
1253	454741.84	2228547.67	Аналитический метод	0.10	-
1257	454704.46	2228553.26	Аналитический метод	0.10	-
1258	454704.46	2228551.26	Аналитический метод	0.10	-
1259	454706.46	2228551.26	Аналитический метод	0.10	-
1260	454706.46	2228553.26	Аналитический метод	0.10	-
1257	454704.46	2228553.26	Аналитический метод	0.10	-
1261	454668.11	2228610.56	Аналитический метод	0.10	-
1262	454668.11	2228608.56	Аналитический метод	0.10	-
1263	454670.11	2228608.56	Аналитический метод	0.10	-
1264	454670.11	2228610.56	Аналитический метод	0.10	-
1261	454668.11	2228610.56	Аналитический метод	0.10	-
1265	454645.10	2228668.61	Аналитический метод	0.10	-
1266	454645.10	2228666.61	Аналитический метод	0.10	-
1267	454647.10	2228666.61	Аналитический метод	0.10	-
1268	454647.10	2228668.61	Аналитический метод	0.10	-
1265	454645.10	2228668.61	Аналитический метод	0.10	-
1269	454599.71	2228743.89	Аналитический метод	0.10	-
1270	454599.71	2228741.89	Аналитический метод	0.10	-

2. Сведения о характерных точках границ объекта					
Обозначение характерных точек границ	**Координаты, м**		**Метод определения координат характерной точки**	**Средняя квадратическая погрешность положения характерной точки (Mt), м**	**Описание обозначения точки на местности (при наличии)**
	X	**Y**			
1	**2**	**3**	**4**	**5**	**6**
1271	454601.71	2228741.89	Аналитический метод	0.10	-
1272	454601.71	2228743.89	Аналитический метод	0.10	-
1269	454599.71	2228743.89	Аналитический метод	0.10	-
1273	454568.50	2228786.19	Аналитический метод	0.10	-
1274	454568.50	2228784.19	Аналитический метод	0.10	-
1275	454570.50	2228784.19	Аналитический метод	0.10	-
1276	454570.50	2228786.19	Аналитический метод	0.10	-
1273	454568.50	2228786.19	Аналитический метод	0.10	-
1277	454636.72	2228585.14	Аналитический метод	0.10	-
1278	454636.72	2228583.14	Аналитический метод	0.10	-
1279	454638.72	2228583.14	Аналитический метод	0.10	-
1280	454638.72	2228585.14	Аналитический метод	0.10	-
1277	454636.72	2228585.14	Аналитический метод	0.10	-
1281	454608.90	2228588.76	Аналитический метод	0.10	-
1282	454608.90	2228586.76	Аналитический метод	0.10	-
1283	454610.90	2228586.76	Аналитический метод	0.10	-
1284	454610.90	2228588.76	Аналитический метод	0.10	-
1281	454608.90	2228588.76	Аналитический метод	0.10	-
1285	454592.86	2228615.06	Аналитический метод	0.10	-
1286	454592.86	2228613.06	Аналитический метод	0.10	-
1287	454594.86	2228613.06	Аналитический метод	0.10	-
1288	454594.86	2228615.06	Аналитический метод	0.10	-
1285	454592.86	2228615.06	Аналитический метод	0.10	-
1289	454600.13	2228634.24	Аналитический метод	0.10	-
1290	454600.13	2228632.24	Аналитический метод	0.10	-

2. Сведения о характерных точках границ объекта					
Обозначение характерных точек границ	**Координаты, м**		**Метод определения координат характерной точки**	**Средняя квадратическая погрешность положения характерной точки (Mt), м**	**Описание обозначения точки на местности (при наличии)**
	X	**Y**			
1	**2**	**3**	**4**	**5**	**6**
1291	454602.13	2228632.24	Аналитический метод	0.10	-
1292	454602.13	2228634.24	Аналитический метод	0.10	-
1289	454600.13	2228634.24	Аналитический метод	0.10	-
1293	454561.81	2228576.67	Аналитический метод	0.10	-
1294	454561.81	2228574.67	Аналитический метод	0.10	-
1295	454563.81	2228574.67	Аналитический метод	0.10	-
1296	454563.81	2228576.67	Аналитический метод	0.10	-
1293	454561.81	2228576.67	Аналитический метод	0.10	-
1297	454540.21	2228563.35	Аналитический метод	0.10	-
1298	454540.21	2228561.35	Аналитический метод	0.10	-
1299	454542.21	2228561.35	Аналитический метод	0.10	-
1300	454542.21	2228563.35	Аналитический метод	0.10	-
1297	454540.21	2228563.35	Аналитический метод	0.10	-
1301	454525.91	2228554.61	Аналитический метод	0.10	-
1302	454525.91	2228552.61	Аналитический метод	0.10	-
1303	454527.91	2228552.61	Аналитический метод	0.10	-
1304	454527.91	2228554.61	Аналитический метод	0.10	-
1301	454525.91	2228554.61	Аналитический метод	0.10	-
1305	454510.57	2228545.34	Аналитический метод	0.10	-
1306	454510.57	2228543.34	Аналитический метод	0.10	-
1307	454512.57	2228543.34	Аналитический метод	0.10	-
1308	454512.57	2228545.34	Аналитический метод	0.10	-
1305	454510.57	2228545.34	Аналитический метод	0.10	-
1309	454509.72	2228547.69	Аналитический метод	0.10	-
1310	454509.72	2228545.69	Аналитический метод	0.10	-

2. Сведения о характерных точках границ объекта					
Обозначение характерных точек границ	**Координаты, м**		**Метод определения координат характерной точки**	**Средняя квадратическая погрешность положения характерной точки (Mt), м**	**Описание обозначения точки на местности (при наличии)**
	X	**Y**			
1	**2**	**3**	**4**	**5**	**6**
1311	454511.72	2228545.69	Аналитический метод	0.10	-
1312	454511.72	2228547.69	Аналитический метод	0.10	-
1309	454509.72	2228547.69	Аналитический метод	0.10	-
1313	454483.20	2228555.44	Аналитический метод	0.10	-
1314	454483.20	2228553.44	Аналитический метод	0.10	-
1315	454485.20	2228553.44	Аналитический метод	0.10	-
1316	454485.20	2228555.44	Аналитический метод	0.10	-
1313	454483.20	2228555.44	Аналитический метод	0.10	-
1317	454485.40	2228514.48	Аналитический метод	0.10	-
1318	454485.40	2228512.48	Аналитический метод	0.10	-
1319	454487.40	2228512.48	Аналитический метод	0.10	-
1320	454487.40	2228514.48	Аналитический метод	0.10	-
1317	454485.40	2228514.48	Аналитический метод	0.10	-
1321	454503.56	2228465.74	Аналитический метод	0.10	-
1322	454504.63	2228464.04	Аналитический метод	0.10	-
1323	454506.32	2228465.09	Аналитический метод	0.10	-
1324	454505.27	2228466.80	Аналитический метод	0.10	-
1321	454503.56	2228465.74	Аналитический метод	0.10	-
1325	454453.39	2228517.52	Аналитический метод	0.10	-
1326	454453.39	2228515.52	Аналитический метод	0.10	-
1327	454455.39	2228515.52	Аналитический метод	0.10	-
1328	454455.39	2228517.52	Аналитический метод	0.10	-
1325	454453.39	2228517.52	Аналитический метод	0.10	-
1329	454451.05	2228502.50	Аналитический метод	0.10	-
1330	454451.05	2228500.50	Аналитический метод	0.10	-

2. Сведения о характерных точках границ объекта					
Обозначение характерных точек границ	**Координаты, м**		**Метод определения координат характерной точки**	**Средняя квадратическая погрешность положения характерной точки (Mt), м**	**Описание обозначения точки на местности (при наличии)**
	X	**Y**			
1	**2**	**3**	**4**	**5**	**6**
1331	454453.05	2228500.50	Аналитический метод	0.10	-
1332	454453.05	2228502.50	Аналитический метод	0.10	-
1329	454451.05	2228502.50	Аналитический метод	0.10	-
1333	454439.53	2228507.78	Аналитический метод	0.10	-
1334	454439.53	2228505.78	Аналитический метод	0.10	-
1335	454441.53	2228505.78	Аналитический метод	0.10	-
1336	454441.53	2228507.78	Аналитический метод	0.10	-
1333	454439.53	2228507.78	Аналитический метод	0.10	-
1337	454428.01	2228531.40	Аналитический метод	0.10	-
1338	454428.01	2228529.40	Аналитический метод	0.10	-
1339	454430.01	2228529.40	Аналитический метод	0.10	-
1340	454430.01	2228531.40	Аналитический метод	0.10	-
1337	454428.01	2228531.40	Аналитический метод	0.10	-
1341	454411.92	2228565.18	Аналитический метод	0.10	-
1342	454411.92	2228563.18	Аналитический метод	0.10	-
1343	454413.92	2228563.18	Аналитический метод	0.10	-
1344	454413.92	2228565.18	Аналитический метод	0.10	-
1341	454411.92	2228565.18	Аналитический метод	0.10	-
1345	454388.06	2228558.56	Аналитический метод	0.10	-
1346	454388.06	2228556.56	Аналитический метод	0.10	-
1347	454390.06	2228556.56	Аналитический метод	0.10	-
1348	454390.06	2228558.56	Аналитический метод	0.10	-
1345	454388.06	2228558.56	Аналитический метод	0.10	-
1349	454402.23	2228480.78	Аналитический метод	0.10	-
1350	454402.23	2228478.78	Аналитический метод	0.10	-

2. Сведения о характерных точках границ объекта					
Обозначение характерных точек границ	**Координаты, м**		**Метод определения координат характерной точки**	**Средняя квадратическая погрешность положения характерной точки (Mt), м**	**Описание обозначения точки на местности (при наличии)**
	X	**Y**			
1	**2**	**3**	**4**	**5**	**6**
1351	454404.23	2228478.78	Аналитический метод	0.10	-
1352	454404.23	2228480.78	Аналитический метод	0.10	-
1349	454402.23	2228480.78	Аналитический метод	0.10	-
1353	454416.37	2228462.40	Аналитический метод	0.10	-
1354	454416.37	2228464.40	Аналитический метод	0.10	-
1355	454414.51	2228464.40	Аналитический метод	0.10	-
1356	454414.51	2228466.00	Аналитический метод	0.10	-
1357	454412.51	2228466.00	Аналитический метод	0.10	-
1358	454412.51	2228464.00	Аналитический метод	0.10	-
1359	454414.37	2228464.00	Аналитический метод	0.10	-
1360	454414.37	2228462.40	Аналитический метод	0.10	-
1353	454416.37	2228462.40	Аналитический метод	0.10	-
1361	454408.09	2228478.54	Аналитический метод	0.10	-
1362	454408.09	2228480.54	Аналитический метод	0.10	-
1363	454407.08	2228480.54	Аналитический метод	0.10	-
1364	454407.08	2228482.22	Аналитический метод	0.10	-
1365	454405.08	2228482.22	Аналитический метод	0.10	-
1366	454405.08	2228480.22	Аналитический метод	0.10	-
1367	454406.09	2228480.22	Аналитический метод	0.10	-
1368	454406.09	2228478.54	Аналитический метод	0.10	-
1361	454408.09	2228478.54	Аналитический метод	0.10	-
1369	454417.35	2228485.12	Аналитический метод	0.10	-
1370	454417.35	2228487.12	Аналитический метод	0.10	-
1371	454415.87	2228487.12	Аналитический метод	0.10	-
1372	454415.87	2228487.94	Аналитический метод	0.10	-

2. Сведения о характерных точках границ объекта					
Обозначение характерных точек границ	**Координаты, м**		**Метод определения координат характерной точки**	**Средняя квадратическая погрешность положения характерной точки (Mt), м**	**Описание обозначения точки на местности (при наличии)**
	X	**Y**			
1	**2**	**3**	**4**	**5**	**6**
1373	454417.45	2228487.94	Аналитический метод	0.10	-
1374	454417.45	2228489.94	Аналитический метод	0.10	-
1375	454415.45	2228489.94	Аналитический метод	0.10	-
1376	454415.45	2228489.00	Аналитический метод	0.10	-
1377	454413.87	2228489.00	Аналитический метод	0.10	-
1378	454413.87	2228487.00	Аналитический метод	0.10	-
1379	454415.35	2228487.00	Аналитический метод	0.10	-
1380	454415.35	2228485.12	Аналитический метод	0.10	-
1369	454417.35	2228485.12	Аналитический метод	0.10	-
1381	454473.37	2228525.34	Аналитический метод	0.10	-
1382	454473.37	2228527.34	Аналитический метод	0.10	-
1383	454471.89	2228527.34	Аналитический метод	0.10	-
1384	454471.89	2228529.25	Аналитический метод	0.10	-
1385	454469.89	2228529.25	Аналитический метод	0.10	-
1386	454469.89	2228527.25	Аналитический метод	0.10	-
1387	454471.37	2228527.25	Аналитический метод	0.10	-
1388	454471.37	2228525.34	Аналитический метод	0.10	-
1381	454473.37	2228525.34	Аналитический метод	0.10	-
1389	454511.58	2228489.85	Аналитический метод	0.10	-
1390	454511.58	2228491.85	Аналитический метод	0.10	-
1391	454510.46	2228491.85	Аналитический метод	0.10	-
1392	454510.46	2228492.63	Аналитический метод	0.10	-
1393	454508.46	2228492.63	Аналитический метод	0.10	-
1394	454508.46	2228490.63	Аналитический метод	0.10	-
1395	454509.58	2228490.63	Аналитический метод	0.10	-

2. Сведения о характерных точках границ объекта					
Обозначение характерных точек границ	**Координаты, м**		**Метод определения координат характерной точки**	**Средняя квадратическая погрешность положения характерной точки (Mt), м**	**Описание обозначения точки на местности (при наличии)**
	X	**Y**			
1	**2**	**3**	**4**	**5**	**6**
1396	454509.58	2228489.85	Аналитический метод	0.10	-
1389	454511.58	2228489.85	Аналитический метод	0.10	-
1397	454493.26	2228535.75	Аналитический метод	0.10	-
1398	454493.26	2228537.75	Аналитический метод	0.10	-
1399	454492.78	2228537.75	Аналитический метод	0.10	-
1400	454492.78	2228539.62	Аналитический метод	0.10	-
1401	454490.78	2228539.62	Аналитический метод	0.10	-
1402	454490.78	2228537.62	Аналитический метод	0.10	-
1403	454491.26	2228537.62	Аналитический метод	0.10	-
1404	454491.26	2228535.75	Аналитический метод	0.10	-
1397	454493.26	2228535.75	Аналитический метод	0.10	-
1405	454471.42	2228582.28	Аналитический метод	0.10	-
1406	454471.42	2228584.28	Аналитический метод	0.10	-
1407	454470.94	2228584.28	Аналитический метод	0.10	-
1408	454470.94	2228585.43	Аналитический метод	0.10	-
1409	454468.94	2228585.43	Аналитический метод	0.10	-
1410	454468.94	2228583.43	Аналитический метод	0.10	-
1411	454469.42	2228583.43	Аналитический метод	0.10	-
1412	454469.42	2228582.28	Аналитический метод	0.10	-
1405	454471.42	2228582.28	Аналитический метод	0.10	-
1413	454589.22	2228587.71	Аналитический метод	0.10	-
1414	454589.22	2228589.71	Аналитический метод	0.10	-
1415	454588.69	2228589.71	Аналитический метод	0.10	-
1416	454588.69	2228591.65	Аналитический метод	0.10	-
1417	454586.69	2228591.65	Аналитический метод	0.10	-

2. Сведения о характерных точках границ объекта					
Обозначение характерных точек границ	**Координаты, м**		**Метод определения координат характерной точки**	**Средняя квадратическая погрешность положения характерной точки (Mt), м**	**Описание обозначения точки на местности (при наличии)**
	X	**Y**			
1	**2**	**3**	**4**	**5**	**6**
1418	454586.69	2228589.65	Аналитический метод	0.10	-
1419	454587.22	2228589.65	Аналитический метод	0.10	-
1420	454587.22	2228587.71	Аналитический метод	0.10	-
1413	454589.22	2228587.71	Аналитический метод	0.10	-
1421	454685.59	2228578.98	Аналитический метод	0.10	-
1422	454682.43	2228578.98	Аналитический метод	0.10	-
1423	454682.43	2228576.95	Аналитический метод	0.10	-
1424	454685.59	2228576.95	Аналитический метод	0.10	-
1421	454685.59	2228578.98	Аналитический метод	0.10	-
1425	454720.22	2228538.67	Аналитический метод	0.10	-
1426	454720.22	2228535.52	Аналитический метод	0.10	-
1427	454718.19	2228535.52	Аналитический метод	0.10	-
1428	454718.19	2228538.66	Аналитический метод	0.10	-
1425	454720.22	2228538.67	Аналитический метод	0.10	-
1429	454815.62	2228577.63	Аналитический метод	0.10	-
1430	454815.62	2228579.63	Аналитический метод	0.10	-
1431	454814.87	2228579.63	Аналитический метод	0.10	-
1432	454814.87	2228580.80	Аналитический метод	0.10	-
1433	454812.87	2228580.80	Аналитический метод	0.10	-
1434	454812.87	2228578.80	Аналитический метод	0.10	-
1435	454813.62	2228578.80	Аналитический метод	0.10	-
1436	454813.62	2228577.63	Аналитический метод	0.10	-
1429	454815.62	2228577.63	Аналитический метод	0.10	-
1437	454864.92	2228601.92	Аналитический метод	0.10	-
1438	454864.92	2228603.92	Аналитический метод	0.10	-

2. Сведения о характерных точках границ объекта					
Обозначение характерных точек границ	**Координаты, м**		**Метод определения координат характерной точки**	**Средняя квадратическая погрешность положения характерной точки (Mt), м**	**Описание обозначения точки на местности (при наличии)**
	X	**Y**			
1	**2**	**3**	**4**	**5**	**6**
1439	454864.37	2228603.92	Аналитический метод	0.10	-
1440	454864.37	2228605.49	Аналитический метод	0.10	-
1441	454862.37	2228605.49	Аналитический метод	0.10	-
1442	454862.37	2228603.49	Аналитический метод	0.10	-
1443	454862.92	2228603.49	Аналитический метод	0.10	-
1444	454862.92	2228601.92	Аналитический метод	0.10	-
1437	454864.92	2228601.92	Аналитический метод	0.10	-
1445	454913.59	2228628.80	Аналитический метод	0.10	-
1446	454913.59	2228629.34	Аналитический метод	0.10	-
1447	454914.68	2228629.34	Аналитический метод	0.10	-
1448	454914.68	2228631.34	Аналитический метод	0.10	-
1449	454912.68	2228631.34	Аналитический метод	0.10	-
1450	454912.68	2228630.80	Аналитический метод	0.10	-
1451	454911.59	2228630.80	Аналитический метод	0.10	-
1452	454911.59	2228628.80	Аналитический метод	0.10	-
1445	454913.59	2228628.80	Аналитический метод	0.10	-
1453	454655.92	2228641.24	Аналитический метод	0.10	-
1454	454655.92	2228643.24	Аналитический метод	0.10	-
1455	454653.92	2228643.24	Аналитический метод	0.10	-
1456	454653.92	2228642.73	Аналитический метод	0.10	-
1457	454652.09	2228642.73	Аналитический метод	0.10	-
1458	454652.09	2228640.73	Аналитический метод	0.10	-
1459	454654.09	2228640.73	Аналитический метод	0.10	-
1460	454654.09	2228641.24	Аналитический метод	0.10	-
1453	454655.92	2228641.24	Аналитический метод	0.10	-

2. Сведения о характерных точках границ объекта					
Обозначение характерных точек границ	**Координаты, м**		**Метод определения координат характерной точки**	**Средняя квадратическая погрешность положения характерной точки (Mt), м**	**Описание обозначения точки на местности (при наличии)**
	X	**Y**			
1	**2**	**3**	**4**	**5**	**6**
1461	454641.73	2228686.59	Аналитический метод	0.10	-
1462	454641.73	2228688.59	Аналитический метод	0.10	-
1463	454639.73	2228688.59	Аналитический метод	0.10	-
1464	454639.73	2228688.15	Аналитический метод	0.10	-
1465	454638.03	2228688.15	Аналитический метод	0.10	-
1466	454638.03	2228686.15	Аналитический метод	0.10	-
1467	454640.03	2228686.15	Аналитический метод	0.10	-
1468	454640.03	2228686.59	Аналитический метод	0.10	-
1461	454641.73	2228686.59	Аналитический метод	0.10	-
1469	454619.62	2228718.60	Аналитический метод	0.10	-
1470	454619.62	2228719.47	Аналитический метод	0.10	-
1471	454620.65	2228719.47	Аналитический метод	0.10	-
1472	454620.65	2228721.47	Аналитический метод	0.10	-
1473	454618.65	2228721.47	Аналитический метод	0.10	-
1474	454618.65	2228720.60	Аналитический метод	0.10	-
1475	454617.62	2228720.60	Аналитический метод	0.10	-
1476	454617.62	2228718.60	Аналитический метод	0.10	-
1469	454619.62	2228718.60	Аналитический метод	0.10	-
1477	454583.54	2228763.70	Аналитический метод	0.10	-
1478	454583.54	2228765.70	Аналитический метод	0.10	-
1479	454582.21	2228765.70	Аналитический метод	0.10	-
1480	454582.21	2228766.96	Аналитический метод	0.10	-
1481	454580.21	2228766.96	Аналитический метод	0.10	-
1482	454580.21	2228764.96	Аналитический метод	0.10	-
1483	454581.54	2228764.96	Аналитический метод	0.10	-

2. Сведения о характерных точках границ объекта					
Обозначение характерных точек границ	**Координаты, м**		**Метод определения координат характерной точки**	**Средняя квадратическая погрешность положения характерной точки (Mt), м**	**Описание обозначения точки на местности (при наличии)**
	X	**Y**			
1	**2**	**3**	**4**	**5**	**6**
1484	454581.54	2228763.70	Аналитический метод	0.10	-
1477	454583.54	2228763.70	Аналитический метод	0.10	-
1485	454438.36	2228444.38	Аналитический метод	0.10	-
1486	454438.36	2228442.38	Аналитический метод	0.10	-
1487	454440.36	2228442.38	Аналитический метод	0.10	-
1488	454440.36	2228444.38	Аналитический метод	0.10	-
1485	454438.36	2228444.38	Аналитический метод	0.10	-
1489	454461.80	2228424.95	Аналитический метод	0.10	-
1490	454461.80	2228422.95	Аналитический метод	0.10	-
1491	454463.80	2228422.95	Аналитический метод	0.10	-
1492	454463.80	2228424.95	Аналитический метод	0.10	-
1489	454461.80	2228424.95	Аналитический метод	0.10	-
1493	454489.92	2228401.94	Аналитический метод	0.10	-
1494	454489.92	2228399.94	Аналитический метод	0.10	-
1495	454491.92	2228399.94	Аналитический метод	0.10	-
1496	454491.92	2228401.94	Аналитический метод	0.10	-
1493	454489.92	2228401.94	Аналитический метод	0.10	-
1497	454509.99	2228383.23	Аналитический метод	0.10	-
1498	454509.99	2228384.06	Аналитический метод	0.10	-
1499	454511.41	2228384.06	Аналитический метод	0.10	-
1500	454511.41	2228386.06	Аналитический метод	0.10	-
1501	454509.41	2228386.06	Аналитический метод	0.10	-
1502	454509.41	2228385.23	Аналитический метод	0.10	-
1503	454507.99	2228385.23	Аналитический метод	0.10	-
1504	454507.99	2228383.23	Аналитический метод	0.10	-

2. Сведения о характерных точках границ объекта					
Обозначение характерных точек границ	**Координаты, м**		**Метод определения координат характерной точки**	**Средняя квадратическая погрешность положения характерной точки (Mt), м**	**Описание обозначения точки на местности (при наличии)**
	X	**Y**			
1	**2**	**3**	**4**	**5**	**6**
1497	454509.99	2228383.23	Аналитический метод	0.10	-
1505	454457.34	2228357.80	Аналитический метод	0.10	-
1506	454457.34	2228355.80	Аналитический метод	0.10	-
1507	454459.34	2228355.80	Аналитический метод	0.10	-
1508	454459.34	2228357.80	Аналитический метод	0.10	-
1505	454457.34	2228357.80	Аналитический метод	0.10	-
1509	454484.37	2228363.80	Аналитический метод	0.10	-
1510	454484.37	2228365.80	Аналитический метод	0.10	-
1511	454483.34	2228365.80	Аналитический метод	0.10	-
1512	454483.34	2228366.45	Аналитический метод	0.10	-
1513	454481.34	2228366.45	Аналитический метод	0.10	-
1514	454481.34	2228364.45	Аналитический метод	0.10	-
1515	454482.37	2228364.45	Аналитический метод	0.10	-
1516	454482.37	2228363.80	Аналитический метод	0.10	-
1509	454484.37	2228363.80	Аналитический метод	0.10	-
1517	454404.73	2228342.32	Аналитический метод	0.10	-
1518	454404.73	2228340.32	Аналитический метод	0.10	-
1519	454406.73	2228340.32	Аналитический метод	0.10	-
1520	454406.73	2228342.32	Аналитический метод	0.10	-
1517	454404.73	2228342.32	Аналитический метод	0.10	-
1521	454384.69	2228336.41	Аналитический метод	0.10	-
1522	454384.69	2228334.41	Аналитический метод	0.10	-
1523	454386.69	2228334.41	Аналитический метод	0.10	-
1524	454386.69	2228336.41	Аналитический метод	0.10	-
1521	454384.69	2228336.41	Аналитический метод	0.10	-

2. Сведения о характерных точках границ объекта					
Обозначение характерных точек границ	**Координаты, м**		**Метод определения координат характерной точки**	**Средняя квадратическая погрешность положения характерной точки (Mt), м**	**Описание обозначения точки на местности (при наличии)**
	X	**Y**			
1	**2**	**3**	**4**	**5**	**6**
1525	454340.00	2228323.26	Аналитический метод	0.10	-
1526	454340.00	2228321.26	Аналитический метод	0.10	-
1527	454342.00	2228321.26	Аналитический метод	0.10	-
1528	454342.00	2228323.26	Аналитический метод	0.10	-
1525	454340.00	2228323.26	Аналитический метод	0.10	-
1529	454366.98	2228328.63	Аналитический метод	0.10	-
1530	454366.98	2228330.63	Аналитический метод	0.10	-
1531	454364.98	2228330.63	Аналитический метод	0.10	-
1532	454364.98	2228330.21	Аналитический метод	0.10	-
1533	454363.34	2228330.21	Аналитический метод	0.10	-
1534	454363.34	2228328.21	Аналитический метод	0.10	-
1535	454365.34	2228328.21	Аналитический метод	0.10	-
1536	454365.34	2228328.63	Аналитический метод	0.10	-
1529	454366.98	2228328.63	Аналитический метод	0.10	-
1537	454315.63	2228316.05	Аналитический метод	0.10	-
1538	454315.63	2228314.05	Аналитический метод	0.10	-
1539	454317.63	2228314.05	Аналитический метод	0.10	-
1540	454317.63	2228316.05	Аналитический метод	0.10	-
1537	454315.63	2228316.05	Аналитический метод	0.10	-
1541	454288.37	2228308.34	Аналитический метод	0.10	-
1542	454288.37	2228306.34	Аналитический метод	0.10	-
1543	454290.37	2228306.34	Аналитический метод	0.10	-
1544	454290.37	2228308.34	Аналитический метод	0.10	-
1541	454288.37	2228308.34	Аналитический метод	0.10	-
1545	454271.88	2228314.85	Аналитический метод	0.10	-

2. Сведения о характерных точках границ объекта					
Обозначение характерных точек границ	**Координаты, м**		**Метод определения координат характерной точки**	**Средняя квадратическая погрешность положения характерной точки (Mt), м**	**Описание обозначения точки на местности (при наличии)**
	X	**Y**			
1	**2**	**3**	**4**	**5**	**6**
1546	454271.88	2228312.85	Аналитический метод	0.10	-
1547	454273.88	2228312.85	Аналитический метод	0.10	-
1548	454273.88	2228314.85	Аналитический метод	0.10	-
1545	454271.88	2228314.85	Аналитический метод	0.10	-
1549	454261.41	2228329.05	Аналитический метод	0.10	-
1550	454261.41	2228327.05	Аналитический метод	0.10	-
1551	454263.41	2228327.05	Аналитический метод	0.10	-
1552	454263.41	2228329.05	Аналитический метод	0.10	-
1549	454261.41	2228329.05	Аналитический метод	0.10	-
1553	454263.94	2228301.43	Аналитический метод	0.10	-
1554	454263.94	2228299.43	Аналитический метод	0.10	-
1555	454265.94	2228299.43	Аналитический метод	0.10	-
1556	454265.94	2228301.43	Аналитический метод	0.10	-
1553	454263.94	2228301.43	Аналитический метод	0.10	-
1557	454247.22	2228325.35	Аналитический метод	0.10	-
1558	454247.22	2228323.35	Аналитический метод	0.10	-
1559	454249.22	2228323.35	Аналитический метод	0.10	-
1560	454249.22	2228325.35	Аналитический метод	0.10	-
1557	454247.22	2228325.35	Аналитический метод	0.10	-
1561	454237.39	2228293.85	Аналитический метод	0.10	-
1562	454237.39	2228291.85	Аналитический метод	0.10	-
1563	454239.39	2228291.85	Аналитический метод	0.10	-
1564	454239.39	2228293.85	Аналитический метод	0.10	-
1561	454237.39	2228293.85	Аналитический метод	0.10	-
1565	454191.26	2228286.37	Аналитический метод	0.10	-

2. Сведения о характерных точках границ объекта					
Обозначение характерных точек границ	**Координаты, м**		**Метод определения координат характерной точки**	**Средняя квадратическая погрешность положения характерной точки (Mt), м**	**Описание обозначения точки на местности (при наличии)**
	X	**Y**			
1	**2**	**3**	**4**	**5**	**6**
1566	454191.87	2228284.46	Аналитический метод	0.10	-
1567	454193.78	2228285.07	Аналитический метод	0.10	-
1568	454193.17	2228286.98	Аналитический метод	0.10	-
1565	454191.26	2228286.37	Аналитический метод	0.10	-
1569	454180.89	2228298.73	Аналитический метод	0.10	-
1570	454180.89	2228296.73	Аналитический метод	0.10	-
1571	454182.89	2228296.73	Аналитический метод	0.10	-
1572	454182.89	2228298.73	Аналитический метод	0.10	-
1569	454180.89	2228298.73	Аналитический метод	0.10	-
1573	454210.52	2228283.68	Аналитический метод	0.10	-
1574	454210.52	2228285.68	Аналитический метод	0.10	-
1575	454208.52	2228285.68	Аналитический метод	0.10	-
1576	454208.52	2228285.36	Аналитический метод	0.10	-
1577	454206.82	2228285.36	Аналитический метод	0.10	-
1578	454206.82	2228283.36	Аналитический метод	0.10	-
1579	454208.82	2228283.36	Аналитический метод	0.10	-
1580	454208.82	2228283.68	Аналитический метод	0.10	-
1573	454210.52	2228283.68	Аналитический метод	0.10	-
1581	454152.27	2228268.76	Аналитический метод	0.10	-
1582	454152.27	2228266.76	Аналитический метод	0.10	-
1583	454154.27	2228266.76	Аналитический метод	0.10	-
1584	454154.27	2228268.76	Аналитический метод	0.10	-
1581	454152.27	2228268.76	Аналитический метод	0.10	-
1585	454178.21	2228273.59	Аналитический метод	0.10	-
1586	454178.21	2228275.59	Аналитический метод	0.10	-

2. Сведения о характерных точках границ объекта					
Обозначение характерных точек границ	**Координаты, м**		**Метод определения координат характерной точки**	**Средняя квадратическая погрешность положения характерной точки (Mt), м**	**Описание обозначения точки на местности (при наличии)**
	X	**Y**			
1	**2**	**3**	**4**	**5**	**6**
1587	454177.85	2228275.59	Аналитический метод	0.10	-
1588	454177.85	2228276.89	Аналитический метод	0.10	-
1589	454175.85	2228276.89	Аналитический метод	0.10	-
1590	454175.85	2228274.89	Аналитический метод	0.10	-
1591	454176.21	2228274.89	Аналитический метод	0.10	-
1592	454176.21	2228273.59	Аналитический метод	0.10	-
1585	454178.21	2228273.59	Аналитический метод	0.10	-
1593	454140.78	2228275.68	Аналитический метод	0.10	-
1594	454140.78	2228273.68	Аналитический метод	0.10	-
1595	454142.78	2228273.68	Аналитический метод	0.10	-
1596	454142.78	2228275.68	Аналитический метод	0.10	-
1593	454140.78	2228275.68	Аналитический метод	0.10	-
1597	454133.04	2228293.54	Аналитический метод	0.10	-
1598	454133.04	2228291.54	Аналитический метод	0.10	-
1599	454135.04	2228291.54	Аналитический метод	0.10	-
1600	454135.04	2228293.54	Аналитический метод	0.10	-
1597	454133.04	2228293.54	Аналитический метод	0.10	-
1601	454127.63	2228261.16	Аналитический метод	0.10	-
1602	454127.63	2228259.16	Аналитический метод	0.10	-
1603	454129.63	2228259.16	Аналитический метод	0.10	-
1604	454129.63	2228261.16	Аналитический метод	0.10	-
1601	454127.63	2228261.16	Аналитический метод	0.10	-
1605	454099.90	2228252.44	Аналитический метод	0.10	-
1606	454099.90	2228250.44	Аналитический метод	0.10	-
1607	454101.90	2228250.44	Аналитический метод	0.10	-

2. Сведения о характерных точках границ объекта					
Обозначение характерных точек границ	**Координаты, м**		**Метод определения координат характерной точки**	**Средняя квадратическая погрешность положения характерной точки (Mt), м**	**Описание обозначения точки на местности (при наличии)**
	X	**Y**			
1	**2**	**3**	**4**	**5**	**6**
1608	454101.90	2228252.44	Аналитический метод	0.10	-
1605	454099.90	2228252.44	Аналитический метод	0.10	-
1609	454103.20	2228261.09	Аналитический метод	0.10	-
1610	454103.20	2228259.09	Аналитический метод	0.10	-
1611	454105.20	2228259.09	Аналитический метод	0.10	-
1612	454105.20	2228261.09	Аналитический метод	0.10	-
1609	454103.20	2228261.09	Аналитический метод	0.10	-
1613	454071.45	2228243.60	Аналитический метод	0.10	-
1614	454072.18	2228241.74	Аналитический метод	0.10	-
1615	454074.04	2228242.47	Аналитический метод	0.10	-
1616	454073.31	2228244.33	Аналитический метод	0.10	-
1613	454071.45	2228243.60	Аналитический метод	0.10	-
1617	454055.05	2228235.71	Аналитический метод	0.10	-
1618	454055.05	2228237.71	Аналитический метод	0.10	-
1619	454053.05	2228237.71	Аналитический метод	0.10	-
1620	454053.05	2228237.28	Аналитический метод	0.10	-
1621	454051.85	2228237.28	Аналитический метод	0.10	-
1622	454051.85	2228235.28	Аналитический метод	0.10	-
1623	454053.85	2228235.28	Аналитический метод	0.10	-
1624	454053.85	2228235.71	Аналитический метод	0.10	-
1617	454055.05	2228235.71	Аналитический метод	0.10	-
1625	454528.27	2228341.00	Аналитический метод	0.10	-
1626	454528.94	2228339.15	Аналитический метод	0.10	-
1627	454530.83	2228339.80	Аналитический метод	0.10	-
1628	454530.15	2228341.68	Аналитический метод	0.10	-

2. Сведения о характерных точках границ объекта					
Обозначение характерных точек границ	**Координаты, м**		**Метод определения координат характерной точки**	**Средняя квадратическая погрешность положения характерной точки (Mt), м**	**Описание обозначения точки на местности (при наличии)**
	X	**Y**			
1	**2**	**3**	**4**	**5**	**6**
1625	454528.27	2228341.00	Аналитический метод	0.10	-
1629	454525.61	2228315.23	Аналитический метод	0.10	-
1630	454525.61	2228313.23	Аналитический метод	0.10	-
1631	454527.61	2228313.23	Аналитический метод	0.10	-
1632	454527.61	2228315.23	Аналитический метод	0.10	-
1629	454525.61	2228315.23	Аналитический метод	0.10	-
1633	454522.95	2228293.02	Аналитический метод	0.10	-
1634	454522.95	2228291.02	Аналитический метод	0.10	-
1635	454524.95	2228291.02	Аналитический метод	0.10	-
1636	454524.95	2228293.02	Аналитический метод	0.10	-
1633	454522.95	2228293.02	Аналитический метод	0.10	-
1637	454533.74	2228363.75	Аналитический метод	0.10	-
1638	454533.74	2228365.75	Аналитический метод	0.10	-
1639	454531.74	2228365.75	Аналитический метод	0.10	-
1640	454531.74	2228365.40	Аналитический метод	0.10	-
1641	454530.51	2228365.40	Аналитический метод	0.10	-
1642	454530.51	2228363.40	Аналитический метод	0.10	-
1643	454532.51	2228363.40	Аналитический метод	0.10	-
1644	454532.51	2228363.75	Аналитический метод	0.10	-
1637	454533.74	2228363.75	Аналитический метод	0.10	-
1645	454496.26	2228255.75	Аналитический метод	0.10	-
1646	454496.26	2228253.75	Аналитический метод	0.10	-
1647	454498.26	2228253.75	Аналитический метод	0.10	-
1648	454498.26	2228255.75	Аналитический метод	0.10	-
1645	454496.26	2228255.75	Аналитический метод	0.10	-

2. Сведения о характерных точках границ объекта					
Обозначение характерных точек границ	**Координаты, м**		**Метод определения координат характерной точки**	**Средняя квадратическая погрешность положения характерной точки (Mt), м**	**Описание обозначения точки на местности (при наличии)**
	X	**Y**			
1	**2**	**3**	**4**	**5**	**6**
1649	454521.83	2228265.84	Аналитический метод	0.10	-
1650	454521.83	2228267.84	Аналитический метод	0.10	-
1651	454520.74	2228267.84	Аналитический метод	0.10	-
1652	454520.74	2228268.49	Аналитический метод	0.10	-
1653	454518.74	2228268.49	Аналитический метод	0.10	-
1654	454518.74	2228266.49	Аналитический метод	0.10	-
1655	454519.83	2228266.49	Аналитический метод	0.10	-
1656	454519.83	2228265.84	Аналитический метод	0.10	-
1649	454521.83	2228265.84	Аналитический метод	0.10	-
1657	454476.51	2228245.62	Аналитический метод	0.10	-
1658	454476.51	2228243.62	Аналитический метод	0.10	-
1659	454478.51	2228243.62	Аналитический метод	0.10	-
1660	454478.51	2228245.62	Аналитический метод	0.10	-
1657	454476.51	2228245.62	Аналитический метод	0.10	-
1661	454455.06	2228233.89	Аналитический метод	0.10	-
1662	454455.06	2228231.89	Аналитический метод	0.10	-
1663	454457.06	2228231.89	Аналитический метод	0.10	-
1664	454457.06	2228233.89	Аналитический метод	0.10	-
1661	454455.06	2228233.89	Аналитический метод	0.10	-
1665	454410.83	2228218.59	Аналитический метод	0.10	-
1666	454410.83	2228216.59	Аналитический метод	0.10	-
1667	454412.83	2228216.59	Аналитический метод	0.10	-
1668	454412.83	2228218.59	Аналитический метод	0.10	-
1665	454410.83	2228218.59	Аналитический метод	0.10	-
1669	454437.78	2228222.86	Аналитический метод	0.10	-

2. Сведения о характерных точках границ объекта					
Обозначение характерных точек границ	**Координаты, м**		**Метод определения координат характерной точки**	**Средняя квадратическая погрешность положения характерной точки (Mt), м**	**Описание обозначения точки на местности (при наличии)**
	X	**Y**			
1	**2**	**3**	**4**	**5**	**6**
1670	454437.78	2228224.86	Аналитический метод	0.10	-
1671	454437.39	2228224.86	Аналитический метод	0.10	-
1672	454437.39	2228225.88	Аналитический метод	0.10	-
1673	454435.39	2228225.88	Аналитический метод	0.10	-
1674	454435.39	2228223.88	Аналитический метод	0.10	-
1675	454435.78	2228223.88	Аналитический метод	0.10	-
1676	454435.78	2228222.86	Аналитический метод	0.10	-
1669	454437.78	2228222.86	Аналитический метод	0.10	-
1677	454360.42	2228200.56	Аналитический метод	0.10	-
1678	454360.42	2228198.56	Аналитический метод	0.10	-
1679	454362.42	2228198.56	Аналитический метод	0.10	-
1680	454362.42	2228200.56	Аналитический метод	0.10	-
1677	454360.42	2228200.56	Аналитический метод	0.10	-
1681	454310.51	2228181.96	Аналитический метод	0.10	-
1682	454310.51	2228179.96	Аналитический метод	0.10	-
1683	454312.51	2228179.96	Аналитический метод	0.10	-
1684	454312.51	2228181.96	Аналитический метод	0.10	-
1681	454310.51	2228181.96	Аналитический метод	0.10	-
1685	454296.51	2228191.57	Аналитический метод	0.10	-
1686	454296.51	2228189.57	Аналитический метод	0.10	-
1687	454298.51	2228189.57	Аналитический метод	0.10	-
1688	454298.51	2228191.57	Аналитический метод	0.10	-
1685	454296.51	2228191.57	Аналитический метод	0.10	-
1689	454341.92	2228188.65	Аналитический метод	0.10	-
1690	454341.92	2228190.65	Аналитический метод	0.10	-

2. Сведения о характерных точках границ объекта					
Обозначение характерных точек границ	**Координаты, м**		**Метод определения координат характерной точки**	**Средняя квадратическая погрешность положения характерной точки (Mt), м**	**Описание обозначения точки на местности (при наличии)**
	X	**Y**			
1	**2**	**3**	**4**	**5**	**6**
1691	454341.40	2228190.65	Аналитический метод	0.10	-
1692	454341.40	2228192.59	Аналитический метод	0.10	-
1693	454339.40	2228192.59	Аналитический метод	0.10	-
1694	454339.40	2228190.59	Аналитический метод	0.10	-
1695	454339.92	2228190.59	Аналитический метод	0.10	-
1696	454339.92	2228188.65	Аналитический метод	0.10	-
1689	454341.92	2228188.65	Аналитический метод	0.10	-
1697	454385.79	2228208.72	Аналитический метод	0.10	-
1698	454385.79	2228210.72	Аналитический метод	0.10	-
1699	454385.27	2228210.72	Аналитический метод	0.10	-
1700	454385.27	2228211.74	Аналитический метод	0.10	-
1701	454383.27	2228211.74	Аналитический метод	0.10	-
1702	454383.27	2228209.74	Аналитический метод	0.10	-
1703	454383.79	2228209.74	Аналитический метод	0.10	-
1704	454383.79	2228208.72	Аналитический метод	0.10	-
1697	454385.79	2228208.72	Аналитический метод	0.10	-
1705	454282.59	2228173.61	Аналитический метод	0.10	-
1706	454282.59	2228171.61	Аналитический метод	0.10	-
1707	454284.59	2228171.61	Аналитический метод	0.10	-
1708	454284.59	2228173.61	Аналитический метод	0.10	-
1705	454282.59	2228173.61	Аналитический метод	0.10	-
1709	454255.92	2228165.61	Аналитический метод	0.10	-
1710	454255.92	2228163.61	Аналитический метод	0.10	-
1711	454257.92	2228163.61	Аналитический метод	0.10	-
1712	454257.92	2228165.61	Аналитический метод	0.10	-

2. Сведения о характерных точках границ объекта					
Обозначение характерных точек границ	**Координаты, м**		**Метод определения координат характерной точки**	**Средняя квадратическая погрешность положения характерной точки (Mt), м**	**Описание обозначения точки на местности (при наличии)**
	X	**Y**			
1	**2**	**3**	**4**	**5**	**6**
1709	454255.92	2228165.61	Аналитический метод	0.10	-
1713	454224.90	2228156.85	Аналитический метод	0.10	-
1714	454224.90	2228154.85	Аналитический метод	0.10	-
1715	454226.90	2228154.85	Аналитический метод	0.10	-
1716	454226.90	2228156.85	Аналитический метод	0.10	-
1713	454224.90	2228156.85	Аналитический метод	0.10	-
1717	454202.48	2228150.51	Аналитический метод	0.10	-
1718	454202.48	2228148.51	Аналитический метод	0.10	-
1719	454204.48	2228148.51	Аналитический метод	0.10	-
1720	454204.48	2228150.51	Аналитический метод	0.10	-
1717	454202.48	2228150.51	Аналитический метод	0.10	-
1721	454183.38	2228160.16	Аналитический метод	0.10	-
1722	454183.38	2228158.16	Аналитический метод	0.10	-
1723	454185.38	2228158.16	Аналитический метод	0.10	-
1724	454185.38	2228160.16	Аналитический метод	0.10	-
1721	454183.38	2228160.16	Аналитический метод	0.10	-
1725	454142.29	2228150.22	Аналитический метод	0.10	-
1726	454142.29	2228148.22	Аналитический метод	0.10	-
1727	454144.29	2228148.22	Аналитический метод	0.10	-
1728	454144.29	2228150.22	Аналитический метод	0.10	-
1725	454142.29	2228150.22	Аналитический метод	0.10	-
1729	454163.58	2228137.71	Аналитический метод	0.10	-
1730	454163.58	2228139.71	Аналитический метод	0.10	-
1731	454161.58	2228139.71	Аналитический метод	0.10	-
1732	454161.58	2228139.48	Аналитический метод	0.10	-

2. Сведения о характерных точках границ объекта					
Обозначение характерных точек границ	**Координаты, м**		**Метод определения координат характерной точки**	**Средняя квадратическая погрешность положения характерной точки (Mt), м**	**Описание обозначения точки на местности (при наличии)**
	X	**Y**			
1	**2**	**3**	**4**	**5**	**6**
1733	454160.00	2228139.48	Аналитический метод	0.10	-
1734	454160.00	2228137.48	Аналитический метод	0.10	-
1735	454162.00	2228137.48	Аналитический метод	0.10	-
1736	454162.00	2228137.71	Аналитический метод	0.10	-
1729	454163.58	2228137.71	Аналитический метод	0.10	-
1737	454239.27	2228133.80	Аналитический метод	0.10	-
1738	454239.27	2228131.80	Аналитический метод	0.10	-
1739	454241.27	2228131.80	Аналитический метод	0.10	-
1740	454241.27	2228133.80	Аналитический метод	0.10	-
1737	454239.27	2228133.80	Аналитический метод	0.10	-
1741	454270.34	2228137.86	Аналитический метод	0.10	-
1742	454270.34	2228139.86	Аналитический метод	0.10	-
1743	454269.85	2228139.86	Аналитический метод	0.10	-
1744	454269.85	2228141.75	Аналитический метод	0.10	-
1745	454267.85	2228141.75	Аналитический метод	0.10	-
1746	454267.85	2228139.75	Аналитический метод	0.10	-
1747	454268.34	2228139.75	Аналитический метод	0.10	-
1748	454268.34	2228137.86	Аналитический метод	0.10	-
1741	454270.34	2228137.86	Аналитический метод	0.10	-
1749	454206.32	2228124.81	Аналитический метод	0.10	-
1750	454206.32	2228122.81	Аналитический метод	0.10	-
1751	454208.32	2228122.81	Аналитический метод	0.10	-
1752	454208.32	2228124.81	Аналитический метод	0.10	-
1749	454206.32	2228124.81	Аналитический метод	0.10	-
1753	454175.23	2228118.60	Аналитический метод	0.10	-

2. Сведения о характерных точках границ объекта					
Обозначение характерных точек границ	**Координаты, м**		**Метод определения координат характерной точки**	**Средняя квадратическая погрешность положения характерной точки (Mt), м**	**Описание обозначения точки на местности (при наличии)**
	X	**Y**			
1	**2**	**3**	**4**	**5**	**6**
1754	454175.23	2228116.60	Аналитический метод	0.10	-
1755	454177.23	2228116.60	Аналитический метод	0.10	-
1756	454177.23	2228118.60	Аналитический метод	0.10	-
1753	454175.23	2228118.60	Аналитический метод	0.10	-
1757	454109.27	2228102.84	Аналитический метод	0.10	-
1758	454109.27	2228100.84	Аналитический метод	0.10	-
1759	454111.27	2228100.84	Аналитический метод	0.10	-
1760	454111.27	2228102.84	Аналитический метод	0.10	-
1757	454109.27	2228102.84	Аналитический метод	0.10	-
1761	454146.51	2228107.60	Аналитический метод	0.10	-
1762	454146.51	2228109.60	Аналитический метод	0.10	-
1763	454145.85	2228109.60	Аналитический метод	0.10	-
1764	454145.85	2228111.49	Аналитический метод	0.10	-
1765	454143.85	2228111.49	Аналитический метод	0.10	-
1766	454143.85	2228109.49	Аналитический метод	0.10	-
1767	454144.51	2228109.49	Аналитический метод	0.10	-
1768	454144.51	2228107.60	Аналитический метод	0.10	-
1761	454146.51	2228107.60	Аналитический метод	0.10	-
1769	454078.46	2228095.45	Аналитический метод	0.10	-
1770	454078.46	2228093.45	Аналитический метод	0.10	-
1771	454080.46	2228093.45	Аналитический метод	0.10	-
1772	454080.46	2228095.45	Аналитический метод	0.10	-
1769	454078.46	2228095.45	Аналитический метод	0.10	-
1773	454056.05	2228089.45	Аналитический метод	0.10	-
1774	454056.05	2228087.45	Аналитический метод	0.10	-

2. Сведения о характерных точках границ объекта					
Обозначение характерных точек границ	**Координаты, м**		**Метод определения координат характерной точки**	**Средняя квадратическая погрешность положения характерной точки (Mt), м**	**Описание обозначения точки на местности (при наличии)**
	X	**Y**			
1	**2**	**3**	**4**	**5**	**6**
1775	454058.05	2228087.45	Аналитический метод	0.10	-
1776	454058.05	2228089.45	Аналитический метод	0.10	-
1773	454056.05	2228089.45	Аналитический метод	0.10	-
1777	454022.19	2228080.97	Аналитический метод	0.10	-
1778	454022.19	2228078.97	Аналитический метод	0.10	-
1779	454024.19	2228078.97	Аналитический метод	0.10	-
1780	454024.19	2228080.97	Аналитический метод	0.10	-
1777	454022.19	2228080.97	Аналитический метод	0.10	-
1781	453989.28	2228072.57	Аналитический метод	0.10	-
1782	453989.28	2228070.57	Аналитический метод	0.10	-
1783	453991.28	2228070.57	Аналитический метод	0.10	-
1784	453991.28	2228072.57	Аналитический метод	0.10	-
1781	453989.28	2228072.57	Аналитический метод	0.10	-
1785	453934.83	2228055.89	Аналитический метод	0.10	-
1786	453934.83	2228053.89	Аналитический метод	0.10	-
1787	453936.83	2228053.89	Аналитический метод	0.10	-
1788	453936.83	2228055.89	Аналитический метод	0.10	-
1785	453934.83	2228055.89	Аналитический метод	0.10	-
1789	453907.85	2228046.83	Аналитический метод	0.10	-
1790	453907.85	2228044.83	Аналитический метод	0.10	-
1791	453909.85	2228044.83	Аналитический метод	0.10	-
1792	453909.85	2228046.83	Аналитический метод	0.10	-
1789	453907.85	2228046.83	Аналитический метод	0.10	-
1793	453887.10	2228010.26	Аналитический метод	0.10	-
1794	453887.10	2228008.26	Аналитический метод	0.10	-

2. Сведения о характерных точках границ объекта					
Обозначение характерных точек границ	**Координаты, м**		**Метод определения координат характерной точки**	**Средняя квадратическая погрешность положения характерной точки (Mt), м**	**Описание обозначения точки на местности (при наличии)**
	X	**Y**			
1	**2**	**3**	**4**	**5**	**6**
1795	453889.10	2228008.26	Аналитический метод	0.10	-
1796	453889.10	2228010.26	Аналитический метод	0.10	-
1793	453887.10	2228010.26	Аналитический метод	0.10	-
1797	453904.92	2228003.69	Аналитический метод	0.10	-
1798	453904.92	2228001.69	Аналитический метод	0.10	-
1799	453906.92	2228001.69	Аналитический метод	0.10	-
1800	453906.92	2228003.69	Аналитический метод	0.10	-
1797	453904.92	2228003.69	Аналитический метод	0.10	-
1801	453895.70	2227988.22	Аналитический метод	0.10	-
1802	453895.70	2227986.22	Аналитический метод	0.10	-
1803	453897.70	2227986.22	Аналитический метод	0.10	-
1804	453897.70	2227988.22	Аналитический метод	0.10	-
1801	453895.70	2227988.22	Аналитический метод	0.10	-
1805	453908.01	2227956.96	Аналитический метод	0.10	-
1806	453908.01	2227954.96	Аналитический метод	0.10	-
1807	453910.01	2227954.96	Аналитический метод	0.10	-
1808	453910.01	2227956.96	Аналитический метод	0.10	-
1805	453908.01	2227956.96	Аналитический метод	0.10	-
1809	453921.09	2227923.50	Аналитический метод	0.10	-
1810	453921.09	2227921.50	Аналитический метод	0.10	-
1811	453923.09	2227921.50	Аналитический метод	0.10	-
1812	453923.09	2227923.50	Аналитический метод	0.10	-
1809	453921.09	2227923.50	Аналитический метод	0.10	-
1813	453939.60	2227863.27	Аналитический метод	0.10	-
1814	453939.60	2227861.27	Аналитический метод	0.10	-

2. Сведения о характерных точках границ объекта					
Обозначение характерных точек границ	**Координаты, м**		**Метод определения координат характерной точки**	**Средняя квадратическая погрешность положения характерной точки (Mt), м**	**Описание обозначения точки на местности (при наличии)**
	X	**Y**			
1	**2**	**3**	**4**	**5**	**6**
1815	453941.60	2227861.27	Аналитический метод	0.10	-
1816	453941.60	2227863.27	Аналитический метод	0.10	-
1813	453939.60	2227863.27	Аналитический метод	0.10	-
1817	453922.58	2227896.54	Аналитический метод	0.10	-
1818	453922.58	2227894.54	Аналитический метод	0.10	-
1819	453924.58	2227894.54	Аналитический метод	0.10	-
1820	453924.58	2227896.54	Аналитический метод	0.10	-
1817	453922.58	2227896.54	Аналитический метод	0.10	-
1821	453922.27	2227898.82	Аналитический метод	0.10	-
1822	453922.27	2227896.82	Аналитический метод	0.10	-
1823	453924.27	2227896.82	Аналитический метод	0.10	-
1824	453924.27	2227898.82	Аналитический метод	0.10	-
1821	453922.27	2227898.82	Аналитический метод	0.10	-
1825	453908.02	2227928.74	Аналитический метод	0.10	-
1826	453908.02	2227926.74	Аналитический метод	0.10	-
1827	453910.02	2227926.74	Аналитический метод	0.10	-
1828	453910.02	2227928.74	Аналитический метод	0.10	-
1825	453908.02	2227928.74	Аналитический метод	0.10	-
1829	453894.26	2227958.92	Аналитический метод	0.10	-
1830	453894.26	2227956.92	Аналитический метод	0.10	-
1831	453896.26	2227956.92	Аналитический метод	0.10	-
1832	453896.26	2227958.92	Аналитический метод	0.10	-
1829	453894.26	2227958.92	Аналитический метод	0.10	-
1833	453884.87	2227979.57	Аналитический метод	0.10	-
1834	453884.87	2227977.57	Аналитический метод	0.10	-

2. Сведения о характерных точках границ объекта					
Обозначение характерных точек границ	**Координаты, м**		**Метод определения координат характерной точки**	**Средняя квадратическая погрешность положения характерной точки (Mt), м**	**Описание обозначения точки на местности (при наличии)**
	X	**Y**			
1	**2**	**3**	**4**	**5**	**6**
1835	453886.87	2227977.57	Аналитический метод	0.10	-
1836	453886.87	2227979.57	Аналитический метод	0.10	-
1833	453884.87	2227979.57	Аналитический метод	0.10	-
1837	453883.73	2227982.01	Аналитический метод	0.10	-
1838	453883.73	2227980.01	Аналитический метод	0.10	-
1839	453885.73	2227980.01	Аналитический метод	0.10	-
1840	453885.73	2227982.01	Аналитический метод	0.10	-
1837	453883.73	2227982.01	Аналитический метод	0.10	-
1841	453935.97	2227887.07	Аналитический метод	0.10	-
1842	453933.96	2227887.07	Аналитический метод	0.10	-
1843	453933.96	2227886.32	Аналитический метод	0.10	-
1844	453931.96	2227886.32	Аналитический метод	0.10	-
1845	453931.96	2227888.32	Аналитический метод	0.10	-
1846	453933.97	2227888.32	Аналитический метод	0.10	-
1847	453933.97	2227889.18	Аналитический метод	0.10	-
1848	453933.21	2227889.18	Аналитический метод	0.10	-
1849	453933.21	2227891.18	Аналитический метод	0.10	-
1850	453935.21	2227891.18	Аналитический метод	0.10	-
1851	453935.21	2227889.07	Аналитический метод	0.10	-
1852	453935.97	2227889.07	Аналитический метод	0.10	-
1841	453935.97	2227887.07	Аналитический метод	0.10	-
1853	453879.34	2228032.08	Аналитический метод	0.10	-
1854	453879.34	2228034.08	Аналитический метод	0.10	-
1855	453878.50	2228034.08	Аналитический метод	0.10	-
1856	453878.50	2228036.12	Аналитический метод	0.10	-

2. Сведения о характерных точках границ объекта					
Обозначение характерных точек границ	**Координаты, м**		**Метод определения координат характерной точки**	**Средняя квадратическая погрешность положения характерной точки (Mt), м**	**Описание обозначения точки на местности (при наличии)**
	X	**Y**			
1	**2**	**3**	**4**	**5**	**6**
1857	453876.50	2228036.12	Аналитический метод	0.10	-
1858	453876.50	2228034.12	Аналитический метод	0.10	-
1859	453877.34	2228034.12	Аналитический метод	0.10	-
1860	453877.34	2228032.08	Аналитический метод	0.10	-
1853	453879.34	2228032.08	Аналитический метод	0.10	-
1861	453850.09	2228026.78	Аналитический метод	0.10	-
1862	453850.09	2228024.78	Аналитический метод	0.10	-
1863	453852.09	2228024.78	Аналитический метод	0.10	-
1864	453852.09	2228026.78	Аналитический метод	0.10	-
1861	453850.09	2228026.78	Аналитический метод	0.10	-
1865	453817.64	2228012.62	Аналитический метод	0.10	-
1866	453817.64	2228010.62	Аналитический метод	0.10	-
1867	453819.64	2228010.62	Аналитический метод	0.10	-
1868	453819.64	2228012.62	Аналитический метод	0.10	-
1865	453817.64	2228012.62	Аналитический метод	0.10	-
1869	453816.82	2228015.64	Аналитический метод	0.10	-
1870	453816.82	2228013.64	Аналитический метод	0.10	-
1871	453818.82	2228013.64	Аналитический метод	0.10	-
1872	453818.82	2228015.64	Аналитический метод	0.10	-
1869	453816.82	2228015.64	Аналитический метод	0.10	-
1873	453785.17	2228003.78	Аналитический метод	0.10	-
1874	453785.17	2228001.78	Аналитический метод	0.10	-
1875	453787.17	2228001.78	Аналитический метод	0.10	-
1876	453787.17	2228003.78	Аналитический метод	0.10	-
1873	453785.17	2228003.78	Аналитический метод	0.10	-

2. Сведения о характерных точках границ объекта					
Обозначение характерных точек границ	**Координаты, м**		**Метод определения координат характерной точки**	**Средняя квадратическая погрешность положения характерной точки (Mt), м**	**Описание обозначения точки на местности (при наличии)**
	X	**Y**			
1	**2**	**3**	**4**	**5**	**6**
1877	453730.76	2227972.79	Аналитический метод	0.10	-
1878	453730.76	2227970.79	Аналитический метод	0.10	-
1879	453732.76	2227970.79	Аналитический метод	0.10	-
1880	453732.76	2227972.79	Аналитический метод	0.10	-
1877	453730.76	2227972.79	Аналитический метод	0.10	-
1881	453710.26	2227951.61	Аналитический метод	0.10	-
1882	453710.26	2227953.61	Аналитический метод	0.10	-
1883	453709.70	2227953.61	Аналитический метод	0.10	-
1884	453709.70	2227955.57	Аналитический метод	0.10	-
1885	453707.70	2227955.57	Аналитический метод	0.10	-
1886	453707.70	2227953.57	Аналитический метод	0.10	-
1887	453708.26	2227953.57	Аналитический метод	0.10	-
1888	453708.26	2227951.61	Аналитический метод	0.10	-
1881	453710.26	2227951.61	Аналитический метод	0.10	-
1889	453681.59	2227944.88	Аналитический метод	0.10	-
1890	453681.59	2227946.88	Аналитический метод	0.10	-
1891	453679.59	2227946.88	Аналитический метод	0.10	-
1892	453679.59	2227946.05	Аналитический метод	0.10	-
1893	453677.76	2227946.05	Аналитический метод	0.10	-
1894	453677.76	2227944.05	Аналитический метод	0.10	-
1895	453679.76	2227944.05	Аналитический метод	0.10	-
1896	453679.76	2227944.88	Аналитический метод	0.10	-
1889	453681.59	2227944.88	Аналитический метод	0.10	-
1897	453665.55	2227938.87	Аналитический метод	0.10	-
1898	453665.55	2227936.87	Аналитический метод	0.10	-

2. Сведения о характерных точках границ объекта					
Обозначение характерных точек границ	**Координаты, м**		**Метод определения координат характерной точки**	**Средняя квадратическая погрешность положения характерной точки (Mt), м**	**Описание обозначения точки на местности (при наличии)**
	X	**Y**			
1	**2**	**3**	**4**	**5**	**6**
1899	453667.55	2227936.87	Аналитический метод	0.10	-
1900	453667.55	2227938.87	Аналитический метод	0.10	-
1897	453665.55	2227938.87	Аналитический метод	0.10	-
1901	453666.96	2227940.07	Аналитический метод	0.10	-
1902	453666.96	2227942.07	Аналитический метод	0.10	-
1903	453664.96	2227942.07	Аналитический метод	0.10	-
1904	453664.96	2227941.68	Аналитический метод	0.10	-
1905	453663.33	2227941.68	Аналитический метод	0.10	-
1906	453663.33	2227939.68	Аналитический метод	0.10	-
1907	453665.33	2227939.68	Аналитический метод	0.10	-
1908	453665.33	2227940.07	Аналитический метод	0.10	-
1901	453666.96	2227940.07	Аналитический метод	0.10	-
1909	453669.62	2227910.44	Аналитический метод	0.10	-
1910	453669.62	2227908.44	Аналитический метод	0.10	-
1911	453671.62	2227908.44	Аналитический метод	0.10	-
1912	453671.62	2227910.44	Аналитический метод	0.10	-
1909	453669.62	2227910.44	Аналитический метод	0.10	-
1913	453674.14	2227879.22	Аналитический метод	0.10	-
1914	453674.14	2227877.22	Аналитический метод	0.10	-
1915	453676.14	2227877.22	Аналитический метод	0.10	-
1916	453676.14	2227879.22	Аналитический метод	0.10	-
1913	453674.14	2227879.22	Аналитический метод	0.10	-
1917	453684.80	2227895.70	Аналитический метод	0.10	-
1918	453684.80	2227893.70	Аналитический метод	0.10	-
1919	453686.80	2227893.70	Аналитический метод	0.10	-

2. Сведения о характерных точках границ объекта					
Обозначение характерных точек границ	**Координаты, м**		**Метод определения координат характерной точки**	**Средняя квадратическая погрешность положения характерной точки (Mt), м**	**Описание обозначения точки на местности (при наличии)**
	X	**Y**			
1	**2**	**3**	**4**	**5**	**6**
1920	453686.80	2227895.70	Аналитический метод	0.10	-
1917	453684.80	2227895.70	Аналитический метод	0.10	-
1921	453681.21	2227842.03	Аналитический метод	0.10	-
1922	453681.21	2227844.00	Аналитический метод	0.10	-
1923	453677.25	2227844.00	Аналитический метод	0.10	-
1924	453677.25	2227842.03	Аналитический метод	0.10	-
1921	453681.21	2227842.03	Аналитический метод	0.10	-
1925	453649.48	2227814.29	Аналитический метод	0.10	-
1926	453649.48	2227812.29	Аналитический метод	0.10	-
1927	453651.48	2227812.29	Аналитический метод	0.10	-
1928	453651.48	2227814.29	Аналитический метод	0.10	-
1925	453649.48	2227814.29	Аналитический метод	0.10	-
1929	453647.16	2227814.90	Аналитический метод	0.10	-
1930	453647.16	2227812.90	Аналитический метод	0.10	-
1931	453649.16	2227812.90	Аналитический метод	0.10	-
1932	453649.16	2227814.90	Аналитический метод	0.10	-
1929	453647.16	2227814.90	Аналитический метод	0.10	-
1933	453645.85	2227786.49	Аналитический метод	0.10	-
1934	453645.85	2227784.49	Аналитический метод	0.10	-
1935	453647.85	2227784.49	Аналитический метод	0.10	-
1936	453647.85	2227786.49	Аналитический метод	0.10	-
1933	453645.85	2227786.49	Аналитический метод	0.10	-
1937	453643.90	2227749.76	Аналитический метод	0.10	-
1938	453643.90	2227747.76	Аналитический метод	0.10	-
1939	453645.90	2227747.76	Аналитический метод	0.10	-

2. Сведения о характерных точках границ объекта					
Обозначение характерных точек границ	**Координаты, м**		**Метод определения координат характерной точки**	**Средняя квадратическая погрешность положения характерной точки (Mt), м**	**Описание обозначения точки на местности (при наличии)**
	X	**Y**			
1	**2**	**3**	**4**	**5**	**6**
1940	453645.90	2227749.76	Аналитический метод	0.10	-
1937	453643.90	2227749.76	Аналитический метод	0.10	-
1941	453637.79	2227693.20	Аналитический метод	0.10	-
1942	453637.79	2227691.20	Аналитический метод	0.10	-
1943	453639.79	2227691.20	Аналитический метод	0.10	-
1944	453639.79	2227693.20	Аналитический метод	0.10	-
1941	453637.79	2227693.20	Аналитический метод	0.10	-
1945	453630.69	2227664.35	Аналитический метод	0.10	-
1946	453630.69	2227662.35	Аналитический метод	0.10	-
1947	453632.69	2227662.35	Аналитический метод	0.10	-
1948	453632.69	2227664.35	Аналитический метод	0.10	-
1945	453630.69	2227664.35	Аналитический метод	0.10	-
1949	453635.69	2227650.84	Аналитический метод	0.10	-
1950	453635.69	2227648.84	Аналитический метод	0.10	-
1951	453637.69	2227648.84	Аналитический метод	0.10	-
1952	453637.69	2227650.84	Аналитический метод	0.10	-
1949	453635.69	2227650.84	Аналитический метод	0.10	-
1953	453621.93	2227628.67	Аналитический метод	0.10	-
1954	453621.93	2227626.67	Аналитический метод	0.10	-
1955	453623.93	2227626.67	Аналитический метод	0.10	-
1956	453623.93	2227628.67	Аналитический метод	0.10	-
1953	453621.93	2227628.67	Аналитический метод	0.10	-
1957	453641.77	2227584.57	Аналитический метод	0.10	-
1958	453641.77	2227582.57	Аналитический метод	0.10	-
1959	453643.77	2227582.57	Аналитический метод	0.10	-

2. Сведения о характерных точках границ объекта					
Обозначение характерных точек границ	**Координаты, м**		**Метод определения координат характерной точки**	**Средняя квадратическая погрешность положения характерной точки (Mt), м**	**Описание обозначения точки на местности (при наличии)**
	X	**Y**			
1	**2**	**3**	**4**	**5**	**6**
1960	453643.77	2227584.57	Аналитический метод	0.10	-
1957	453641.77	2227584.57	Аналитический метод	0.10	-
1961	453623.34	2227596.00	Аналитический метод	0.10	-
1962	453623.34	2227598.00	Аналитический метод	0.10	-
1963	453621.34	2227598.00	Аналитический метод	0.10	-
1964	453621.34	2227596.84	Аналитический метод	0.10	-
1965	453619.85	2227596.84	Аналитический метод	0.10	-
1966	453619.85	2227594.84	Аналитический метод	0.10	-
1967	453621.85	2227594.84	Аналитический метод	0.10	-
1968	453621.85	2227596.00	Аналитический метод	0.10	-
1961	453623.34	2227596.00	Аналитический метод	0.10	-
1969	453665.14	2227573.56	Аналитический метод	0.10	-
1970	453665.14	2227571.56	Аналитический метод	0.10	-
1971	453667.14	2227571.56	Аналитический метод	0.10	-
1972	453667.14	2227573.56	Аналитический метод	0.10	-
1969	453665.14	2227573.56	Аналитический метод	0.10	-
1973	453691.81	2227560.46	Аналитический метод	0.10	-
1974	453691.81	2227558.46	Аналитический метод	0.10	-
1975	453693.81	2227558.46	Аналитический метод	0.10	-
1976	453693.81	2227560.46	Аналитический метод	0.10	-
1973	453691.81	2227560.46	Аналитический метод	0.10	-
1977	453692.12	2227562.94	Аналитический метод	0.10	-
1978	453692.12	2227560.94	Аналитический метод	0.10	-
1979	453694.12	2227560.94	Аналитический метод	0.10	-
1980	453694.12	2227562.94	Аналитический метод	0.10	-

2. Сведения о характерных точках границ объекта					
Обозначение характерных точек границ	**Координаты, м**		**Метод определения координат характерной точки**	**Средняя квадратическая погрешность положения характерной точки (Mt), м**	**Описание обозначения точки на местности (при наличии)**
	X	**Y**			
1	**2**	**3**	**4**	**5**	**6**
1977	453692.12	2227562.94	Аналитический метод	0.10	-
1981	453694.86	2227585.34	Аналитический метод	0.10	-
1982	453694.86	2227583.34	Аналитический метод	0.10	-
1983	453696.86	2227583.34	Аналитический метод	0.10	-
1984	453696.86	2227585.34	Аналитический метод	0.10	-
1981	453694.86	2227585.34	Аналитический метод	0.10	-
1985	453696.65	2227619.88	Аналитический метод	0.10	-
1986	453696.65	2227617.88	Аналитический метод	0.10	-
1987	453698.65	2227617.88	Аналитический метод	0.10	-
1988	453698.65	2227619.88	Аналитический метод	0.10	-
1985	453696.65	2227619.88	Аналитический метод	0.10	-
1989	453699.27	2227652.69	Аналитический метод	0.10	-
1990	453699.27	2227650.69	Аналитический метод	0.10	-
1991	453701.27	2227650.69	Аналитический метод	0.10	-
1992	453701.27	2227652.69	Аналитический метод	0.10	-
1989	453699.27	2227652.69	Аналитический метод	0.10	-
1993	453701.78	2227684.00	Аналитический метод	0.10	-
1994	453701.78	2227682.00	Аналитический метод	0.10	-
1995	453703.78	2227682.00	Аналитический метод	0.10	-
1996	453703.78	2227684.00	Аналитический метод	0.10	-
1993	453701.78	2227684.00	Аналитический метод	0.10	-
1997	453692.98	2227741.40	Аналитический метод	0.10	-
1998	453692.98	2227739.40	Аналитический метод	0.10	-
1999	453694.98	2227739.40	Аналитический метод	0.10	-
2000	453694.98	2227741.40	Аналитический метод	0.10	-

2. Сведения о характерных точках границ объекта					
Обозначение характерных точек границ	**Координаты, м**		**Метод определения координат характерной точки**	**Средняя квадратическая погрешность положения характерной точки (Mt), м**	**Описание обозначения точки на местности (при наличии)**
	X	**Y**			
1	**2**	**3**	**4**	**5**	**6**
1997	453692.98	2227741.40	Аналитический метод	0.10	-
2001	453691.75	2227744.06	Аналитический метод	0.10	-
2002	453691.75	2227742.06	Аналитический метод	0.10	-
2003	453693.75	2227742.06	Аналитический метод	0.10	-
2004	453693.75	2227744.06	Аналитический метод	0.10	-
2001	453691.75	2227744.06	Аналитический метод	0.10	-
2005	453705.96	2227709.13	Аналитический метод	0.10	-
2006	453705.96	2227711.13	Аналитический метод	0.10	-
2007	453704.20	2227711.13	Аналитический метод	0.10	-
2008	453704.20	2227711.34	Аналитический метод	0.10	-
2009	453702.20	2227711.34	Аналитический метод	0.10	-
2010	453702.20	2227709.34	Аналитический метод	0.10	-
2011	453703.96	2227709.34	Аналитический метод	0.10	-
2012	453703.96	2227709.13	Аналитический метод	0.10	-
2005	453705.96	2227709.13	Аналитический метод	0.10	-
2013	453623.55	2227838.83	Аналитический метод	0.10	-
2014	453623.55	2227836.83	Аналитический метод	0.10	-
2015	453625.55	2227836.83	Аналитический метод	0.10	-
2016	453625.55	2227838.83	Аналитический метод	0.10	-
2013	453623.55	2227838.83	Аналитический метод	0.10	-
2017	453597.40	2227833.28	Аналитический метод	0.10	-
2018	453597.40	2227831.28	Аналитический метод	0.10	-
2019	453599.40	2227831.28	Аналитический метод	0.10	-
2020	453599.40	2227833.28	Аналитический метод	0.10	-
2017	453597.40	2227833.28	Аналитический метод	0.10	-

2. Сведения о характерных точках границ объекта					
Обозначение характерных точек границ	**Координаты, м**		**Метод определения координат характерной точки**	**Средняя квадратическая погрешность положения характерной точки (Mt), м**	**Описание обозначения точки на местности (при наличии)**
	X	**Y**			
1	**2**	**3**	**4**	**5**	**6**
2021	453538.43	2227848.44	Аналитический метод	0.10	-
2022	453538.43	2227846.44	Аналитический метод	0.10	-
2023	453540.43	2227846.44	Аналитический метод	0.10	-
2024	453540.43	2227848.44	Аналитический метод	0.10	-
2021	453538.43	2227848.44	Аналитический метод	0.10	-
2025	453571.71	2227827.43	Аналитический метод	0.10	-
2026	453571.71	2227829.43	Аналитический метод	0.10	-
2027	453571.00	2227829.43	Аналитический метод	0.10	-
2028	453571.00	2227831.46	Аналитический метод	0.10	-
2029	453569.00	2227831.46	Аналитический метод	0.10	-
2030	453569.00	2227829.46	Аналитический метод	0.10	-
2031	453569.71	2227829.46	Аналитический метод	0.10	-
2032	453569.71	2227827.43	Аналитический метод	0.10	-
2025	453571.71	2227827.43	Аналитический метод	0.10	-
2033	453442.99	2227826.72	Аналитический метод	0.10	-
2034	453443.60	2227824.82	Аналитический метод	0.10	-
2035	453445.50	2227825.42	Аналитический метод	0.10	-
2036	453444.90	2227827.33	Аналитический метод	0.10	-
2033	453442.99	2227826.72	Аналитический метод	0.10	-
2037	453454.69	2227796.10	Аналитический метод	0.10	-
2038	453454.69	2227798.10	Аналитический метод	0.10	-
2039	453452.69	2227798.10	Аналитический метод	0.10	-
2040	453452.69	2227797.84	Аналитический метод	0.10	-
2041	453451.92	2227797.84	Аналитический метод	0.10	-
2042	453451.92	2227795.84	Аналитический метод	0.10	-

2. Сведения о характерных точках границ объекта					
Обозначение характерных точек границ	**Координаты, м**		**Метод определения координат характерной точки**	**Средняя квадратическая погрешность положения характерной точки (Mt), м**	**Описание обозначения точки на местности (при наличии)**
	X	**Y**			
1	**2**	**3**	**4**	**5**	**6**
2043	453453.92	2227795.84	Аналитический метод	0.10	-
2044	453453.92	2227796.10	Аналитический метод	0.10	-
2037	453454.69	2227796.10	Аналитический метод	0.10	-
2045	453482.61	2227806.54	Аналитический метод	0.10	-
2046	453482.61	2227808.54	Аналитический метод	0.10	-
2047	453481.72	2227808.54	Аналитический метод	0.10	-
2048	453481.72	2227809.99	Аналитический метод	0.10	-
2049	453479.72	2227809.99	Аналитический метод	0.10	-
2050	453479.72	2227807.99	Аналитический метод	0.10	-
2051	453480.61	2227807.99	Аналитический метод	0.10	-
2052	453480.61	2227806.54	Аналитический метод	0.10	-
2045	453482.61	2227806.54	Аналитический метод	0.10	-
2053	453433.96	2227852.60	Аналитический метод	0.10	-
2054	453433.96	2227850.60	Аналитический метод	0.10	-
2055	453435.96	2227850.60	Аналитический метод	0.10	-
2056	453435.96	2227852.60	Аналитический метод	0.10	-
2053	453433.96	2227852.60	Аналитический метод	0.10	-
2057	453447.25	2227860.57	Аналитический метод	0.10	-
2058	453447.25	2227858.57	Аналитический метод	0.10	-
2059	453449.25	2227858.57	Аналитический метод	0.10	-
2060	453449.25	2227860.57	Аналитический метод	0.10	-
2057	453447.25	2227860.57	Аналитический метод	0.10	-
2061	453436.32	2227853.69	Аналитический метод	0.10	-
2062	453436.32	2227855.69	Аналитический метод	0.10	-
2063	453434.32	2227855.69	Аналитический метод	0.10	-

2. Сведения о характерных точках границ объекта					
Обозначение характерных точек границ	**Координаты, м**		**Метод определения координат характерной точки**	**Средняя квадратическая погрешность положения характерной точки (Mt), м**	**Описание обозначения точки на местности (при наличии)**
	X	**Y**			
1	**2**	**3**	**4**	**5**	**6**
2064	453434.32	2227855.17	Аналитический метод	0.10	-
2065	453432.27	2227855.17	Аналитический метод	0.10	-
2066	453432.38	2227853.17	Аналитический метод	0.10	-
2067	453434.27	2227853.17	Аналитический метод	0.10	-
2068	453434.27	2227853.69	Аналитический метод	0.10	-
2061	453436.32	2227853.69	Аналитический метод	0.10	-
2069	453470.60	2227866.79	Аналитический метод	0.10	-
2070	453470.60	2227868.79	Аналитический метод	0.10	-
2071	453468.60	2227868.79	Аналитический метод	0.10	-
2072	453468.60	2227867.85	Аналитический метод	0.10	-
2073	453466.66	2227867.85	Аналитический метод	0.10	-
2074	453466.66	2227865.85	Аналитический метод	0.10	-
2075	453468.66	2227865.85	Аналитический метод	0.10	-
2076	453468.66	2227866.79	Аналитический метод	0.10	-
2069	453470.60	2227866.79	Аналитический метод	0.10	-
2077	453397.95	2227841.14	Аналитический метод	0.10	-
2078	453398.70	2227839.28	Аналитический метод	0.10	-
2079	453400.56	2227840.04	Аналитический метод	0.10	-
2080	453399.81	2227841.88	Аналитический метод	0.10	-
2077	453397.95	2227841.14	Аналитический метод	0.10	-
2081	453366.99	2227829.46	Аналитический метод	0.10	-
2082	453366.99	2227827.46	Аналитический метод	0.10	-
2083	453368.99	2227827.46	Аналитический метод	0.10	-
2084	453368.99	2227829.46	Аналитический метод	0.10	-
2081	453366.99	2227829.46	Аналитический метод	0.10	-

2. Сведения о характерных точках границ объекта					
Обозначение характерных точек границ	**Координаты, м**		**Метод определения координат характерной точки**	**Средняя квадратическая погрешность положения характерной точки (Mt), м**	**Описание обозначения точки на местности (при наличии)**
	X	**Y**			
1	**2**	**3**	**4**	**5**	**6**
2085	453332.80	2227815.86	Аналитический метод	0.10	-
2086	453332.80	2227813.86	Аналитический метод	0.10	-
2087	453334.80	2227813.86	Аналитический метод	0.10	-
2088	453334.80	2227815.86	Аналитический метод	0.10	-
2085	453332.80	2227815.86	Аналитический метод	0.10	-
2089	453307.21	2227806.52	Аналитический метод	0.10	-
2090	453307.80	2227804.61	Аналитический метод	0.10	-
2091	453309.71	2227805.19	Аналитический метод	0.10	-
2092	453309.13	2227807.11	Аналитический метод	0.10	-
2089	453307.21	2227806.52	Аналитический метод	0.10	-
2093	453281.13	2227795.77	Аналитический метод	0.10	-
2094	453281.13	2227793.77	Аналитический метод	0.10	-
2095	453283.13	2227793.77	Аналитический метод	0.10	-
2096	453283.13	2227795.77	Аналитический метод	0.10	-
2093	453281.13	2227795.77	Аналитический метод	0.10	-
2097	453209.89	2227778.79	Аналитический метод	0.10	-
2098	453209.89	2227776.79	Аналитический метод	0.10	-
2099	453211.89	2227776.79	Аналитический метод	0.10	-
2100	453211.89	2227778.79	Аналитический метод	0.10	-
2097	453209.89	2227778.79	Аналитический метод	0.10	-
2101	453168.97	2227771.97	Аналитический метод	0.10	-
2102	453168.97	2227769.97	Аналитический метод	0.10	-
2103	453170.97	2227769.97	Аналитический метод	0.10	-
2104	453170.97	2227771.97	Аналитический метод	0.10	-
2101	453168.97	2227771.97	Аналитический метод	0.10	-

2. Сведения о характерных точках границ объекта					
Обозначение характерных точек границ	**Координаты, м**		**Метод определения координат характерной точки**	**Средняя квадратическая погрешность положения характерной точки (Mt), м**	**Описание обозначения точки на местности (при наличии)**
	X	**Y**			
1	**2**	**3**	**4**	**5**	**6**
2105	453130.40	2227766.03	Аналитический метод	0.10	-
2106	453130.40	2227764.03	Аналитический метод	0.10	-
2107	453132.40	2227764.03	Аналитический метод	0.10	-
2108	453132.40	2227766.03	Аналитический метод	0.10	-
2105	453130.40	2227766.03	Аналитический метод	0.10	-
2109	453128.11	2227766.64	Аналитический метод	0.10	-
2110	453128.11	2227764.64	Аналитический метод	0.10	-
2111	453130.11	2227764.64	Аналитический метод	0.10	-
2112	453130.11	2227766.64	Аналитический метод	0.10	-
2109	453128.11	2227766.64	Аналитический метод	0.10	-
2113	453461.97	2227761.82	Аналитический метод	0.10	-
2114	453461.97	2227759.82	Аналитический метод	0.10	-
2115	453463.97	2227759.82	Аналитический метод	0.10	-
2116	453463.97	2227761.82	Аналитический метод	0.10	-
2113	453461.97	2227761.82	Аналитический метод	0.10	-
2117	453450.70	2227747.64	Аналитический метод	0.10	-
2118	453450.70	2227745.64	Аналитический метод	0.10	-
2119	453452.70	2227745.64	Аналитический метод	0.10	-
2120	453452.70	2227747.64	Аналитический метод	0.10	-
2117	453450.70	2227747.64	Аналитический метод	0.10	-
2121	453465.16	2227735.43	Аналитический метод	0.10	-
2122	453465.16	2227733.43	Аналитический метод	0.10	-
2123	453467.16	2227733.43	Аналитический метод	0.10	-
2124	453467.16	2227735.43	Аналитический метод	0.10	-
2121	453465.16	2227735.43	Аналитический метод	0.10	-

2. Сведения о характерных точках границ объекта					
Обозначение характерных точек границ	**Координаты, м**		**Метод определения координат характерной точки**	**Средняя квадратическая погрешность положения характерной точки (Mt), м**	**Описание обозначения точки на местности (при наличии)**
	X	**Y**			
1	**2**	**3**	**4**	**5**	**6**
2125	453467.95	2227735.57	Аналитический метод	0.10	-
2126	453467.95	2227733.57	Аналитический метод	0.10	-
2127	453469.95	2227733.57	Аналитический метод	0.10	-
2128	453469.95	2227735.57	Аналитический метод	0.10	-
2125	453467.95	2227735.57	Аналитический метод	0.10	-
2129	453473.42	2227722.29	Аналитический метод	0.10	-
2130	453473.42	2227720.29	Аналитический метод	0.10	-
2131	453475.42	2227720.29	Аналитический метод	0.10	-
2132	453475.42	2227722.29	Аналитический метод	0.10	-
2129	453473.42	2227722.29	Аналитический метод	0.10	-
2133	453458.82	2227698.03	Аналитический метод	0.10	-
2134	453458.54	2227696.05	Аналитический метод	0.10	-
2135	453460.52	2227695.77	Аналитический метод	0.10	-
2136	453460.80	2227697.75	Аналитический метод	0.10	-
2133	453458.82	2227698.03	Аналитический метод	0.10	-
2137	453451.01	2227667.15	Аналитический метод	0.10	-
2138	453451.01	2227665.15	Аналитический метод	0.10	-
2139	453453.01	2227665.15	Аналитический метод	0.10	-
2140	453453.01	2227667.15	Аналитический метод	0.10	-
2137	453451.01	2227667.15	Аналитический метод	0.10	-
2141	453442.95	2227637.68	Аналитический метод	0.10	-
2142	453442.95	2227635.68	Аналитический метод	0.10	-
2143	453444.95	2227635.68	Аналитический метод	0.10	-
2144	453444.95	2227637.68	Аналитический метод	0.10	-
2141	453442.95	2227637.68	Аналитический метод	0.10	-

2. Сведения о характерных точках границ объекта					
Обозначение характерных точек границ	**Координаты, м**		**Метод определения координат характерной точки**	**Средняя квадратическая погрешность положения характерной точки (Mt), м**	**Описание обозначения точки на местности (при наличии)**
	X	**Y**			
1	**2**	**3**	**4**	**5**	**6**
2145	453442.16	2227635.02	Аналитический метод	0.10	-
2146	453442.16	2227633.02	Аналитический метод	0.10	-
2147	453444.16	2227633.02	Аналитический метод	0.10	-
2148	453444.16	2227635.02	Аналитический метод	0.10	-
2145	453442.16	2227635.02	Аналитический метод	0.10	-
2149	453598.07	2227924.47	Аналитический метод	0.10	-
2150	453598.07	2227926.47	Аналитический метод	0.10	-
2151	453596.07	2227926.47	Аналитический метод	0.10	-
2152	453596.07	2227926.00	Аналитический метод	0.10	-
2153	453594.55	2227926.00	Аналитический метод	0.10	-
2154	453594.55	2227924.00	Аналитический метод	0.10	-
2155	453596.55	2227924.00	Аналитический метод	0.10	-
2156	453596.55	2227924.47	Аналитический метод	0.10	-
2149	453598.07	2227924.47	Аналитический метод	0.10	-
2157	453634.83	2227932.46	Аналитический метод	0.10	-
2158	453634.83	2227934.46	Аналитический метод	0.10	-
2159	453634.40	2227934.46	Аналитический метод	0.10	-
2160	453634.40	2227936.29	Аналитический метод	0.10	-
2161	453632.40	2227936.29	Аналитический метод	0.10	-
2162	453632.40	2227934.29	Аналитический метод	0.10	-
2163	453632.83	2227934.29	Аналитический метод	0.10	-
2164	453632.83	2227932.46	Аналитический метод	0.10	-
2157	453634.83	2227932.46	Аналитический метод	0.10	-
2165	454002.66	2228220.76	Аналитический метод	0.10	-
2166	454002.66	2228218.76	Аналитический метод	0.10	-

2. Сведения о характерных точках границ объекта					
Обозначение характерных точек границ	**Координаты, м**		**Метод определения координат характерной точки**	**Средняя квадратическая погрешность положения характерной точки (Mt), м**	**Описание обозначения точки на местности (при наличии)**
	X	**Y**			
1	**2**	**3**	**4**	**5**	**6**
2167	454004.66	2228218.76	Аналитический метод	0.10	-
2168	454004.66	2228220.76	Аналитический метод	0.10	-
2165	454002.66	2228220.76	Аналитический метод	0.10	-
2169	454013.41	2228231.00	Аналитический метод	0.10	-
2170	454013.41	2228229.00	Аналитический метод	0.10	-
2171	454015.41	2228229.00	Аналитический метод	0.10	-
2172	454015.41	2228231.00	Аналитический метод	0.10	-
2169	454013.41	2228231.00	Аналитический метод	0.10	-
2173	453986.87	2228269.74	Аналитический метод	0.10	-
2174	453986.87	2228267.74	Аналитический метод	0.10	-
2175	453988.87	2228267.74	Аналитический метод	0.10	-
2176	453988.87	2228269.74	Аналитический метод	0.10	-
2173	453986.87	2228269.74	Аналитический метод	0.10	-
2177	453996.05	2228273.07	Аналитический метод	0.10	-
2178	453996.05	2228271.07	Аналитический метод	0.10	-
2179	453998.05	2228271.07	Аналитический метод	0.10	-
2180	453998.05	2228273.07	Аналитический метод	0.10	-
2177	453996.05	2228273.07	Аналитический метод	0.10	-
2181	453996.16	2228275.46	Аналитический метод	0.10	-
2182	453996.16	2228273.46	Аналитический метод	0.10	-
2183	453998.16	2228273.46	Аналитический метод	0.10	-
2184	453998.16	2228275.46	Аналитический метод	0.10	-
2181	453996.16	2228275.46	Аналитический метод	0.10	-
2185	453992.28	2228307.73	Аналитический метод	0.10	-
2186	453992.28	2228305.73	Аналитический метод	0.10	-

2. Сведения о характерных точках границ объекта					
Обозначение характерных точек границ	**Координаты, м**		**Метод определения координат характерной точки**	**Средняя квадратическая погрешность положения характерной точки (Mt), м**	**Описание обозначения точки на местности (при наличии)**
	X	**Y**			
1	**2**	**3**	**4**	**5**	**6**
2187	453994.28	2228305.73	Аналитический метод	0.10	-
2188	453994.28	2228307.73	Аналитический метод	0.10	-
2185	453992.28	2228307.73	Аналитический метод	0.10	-
2189	453971.78	2228299.61	Аналитический метод	0.10	-
2190	453971.78	2228297.61	Аналитический метод	0.10	-
2191	453973.78	2228297.61	Аналитический метод	0.10	-
2192	453973.78	2228299.61	Аналитический метод	0.10	-
2189	453971.78	2228299.61	Аналитический метод	0.10	-
2193	453944.52	2228301.76	Аналитический метод	0.10	-
2194	453944.52	2228299.76	Аналитический метод	0.10	-
2195	453946.52	2228299.76	Аналитический метод	0.10	-
2196	453946.52	2228301.76	Аналитический метод	0.10	-
2193	453944.52	2228301.76	Аналитический метод	0.10	-
2197	453914.75	2228304.53	Аналитический метод	0.10	-
2198	453914.75	2228302.53	Аналитический метод	0.10	-
2199	453916.75	2228302.53	Аналитический метод	0.10	-
2200	453916.75	2228304.53	Аналитический метод	0.10	-
2197	453914.75	2228304.53	Аналитический метод	0.10	-
2201	453987.72	2228336.14	Аналитический метод	0.10	-
2202	453987.72	2228334.14	Аналитический метод	0.10	-
2203	453989.72	2228334.14	Аналитический метод	0.10	-
2204	453989.72	2228336.14	Аналитический метод	0.10	-
2201	453987.72	2228336.14	Аналитический метод	0.10	-
2205	453977.12	2228363.40	Аналитический метод	0.10	-
2206	453977.12	2228361.40	Аналитический метод	0.10	-

2. Сведения о характерных точках границ объекта					
Обозначение характерных точек границ	**Координаты, м**		**Метод определения координат характерной точки**	**Средняя квадратическая погрешность положения характерной точки (Mt), м**	**Описание обозначения точки на местности (при наличии)**
	X	**Y**			
1	**2**	**3**	**4**	**5**	**6**
2207	453979.12	2228361.40	Аналитический метод	0.10	-
2208	453979.12	2228363.40	Аналитический метод	0.10	-
2205	453977.12	2228363.40	Аналитический метод	0.10	-
2209	453968.16	2228389.92	Аналитический метод	0.10	-
2210	453968.16	2228387.92	Аналитический метод	0.10	-
2211	453970.16	2228387.92	Аналитический метод	0.10	-
2212	453970.16	2228389.92	Аналитический метод	0.10	-
2209	453968.16	2228389.92	Аналитический метод	0.10	-
2213	453958.42	2228416.07	Аналитический метод	0.10	-
2214	453958.42	2228414.07	Аналитический метод	0.10	-
2215	453960.42	2228414.07	Аналитический метод	0.10	-
2216	453960.42	2228416.07	Аналитический метод	0.10	-
2213	453958.42	2228416.07	Аналитический метод	0.10	-
2217	453897.88	2228448.80	Аналитический метод	0.10	-
2218	453897.88	2228446.80	Аналитический метод	0.10	-
2219	453899.88	2228446.80	Аналитический метод	0.10	-
2220	453899.88	2228448.80	Аналитический метод	0.10	-
2217	453897.88	2228448.80	Аналитический метод	0.10	-
2221	453924.56	2228441.19	Аналитический метод	0.10	-
2222	453924.56	2228443.19	Аналитический метод	0.10	-
2223	453924.42	2228443.19	Аналитический метод	0.10	-
2224	453924.42	2228444.46	Аналитический метод	0.10	-
2225	453922.42	2228444.46	Аналитический метод	0.10	-
2226	453922.42	2228442.46	Аналитический метод	0.10	-
2227	453922.56	2228442.46	Аналитический метод	0.10	-

2. Сведения о характерных точках границ объекта					
Обозначение характерных точек границ	**Координаты, м**		**Метод определения координат характерной точки**	**Средняя квадратическая погрешность положения характерной точки (Mt), м**	**Описание обозначения точки на местности (при наличии)**
	X	**Y**			
1	**2**	**3**	**4**	**5**	**6**
2228	453922.56	2228441.19	Аналитический метод	0.10	-
2221	453924.56	2228441.19	Аналитический метод	0.10	-
2229	453953.71	2228438.97	Аналитический метод	0.10	-
2230	453953.71	2228440.97	Аналитический метод	0.10	-
2231	453951.71	2228440.97	Аналитический метод	0.10	-
2232	453951.71	2228440.72	Аналитический метод	0.10	-
2233	453950.73	2228440.72	Аналитический метод	0.10	-
2234	453950.73	2228438.72	Аналитический метод	0.10	-
2235	453952.73	2228438.72	Аналитический метод	0.10	-
2236	453952.73	2228438.97	Аналитический метод	0.10	-
2229	453953.71	2228438.97	Аналитический метод	0.10	-
2237	453861.89	2228403.04	Аналитический метод	0.10	-
2238	453861.89	2228401.04	Аналитический метод	0.10	-
2239	453863.89	2228401.04	Аналитический метод	0.10	-
2240	453863.89	2228403.04	Аналитический метод	0.10	-
2237	453861.89	2228403.04	Аналитический метод	0.10	-
2241	453861.90	2228361.02	Аналитический метод	0.10	-
2242	453861.90	2228359.02	Аналитический метод	0.10	-
2243	453863.90	2228359.02	Аналитический метод	0.10	-
2244	453863.90	2228361.02	Аналитический метод	0.10	-
2241	453861.90	2228361.02	Аналитический метод	0.10	-
2245	453812.01	2228395.56	Аналитический метод	0.10	-
2246	453812.01	2228393.56	Аналитический метод	0.10	-
2247	453814.01	2228393.56	Аналитический метод	0.10	-
2248	453814.01	2228395.56	Аналитический метод	0.10	-

2. Сведения о характерных точках границ объекта					
Обозначение характерных точек границ	**Координаты, м**		**Метод определения координат характерной точки**	**Средняя квадратическая погрешность положения характерной точки (Mt), м**	**Описание обозначения точки на местности (при наличии)**
	X	**Y**			
1	**2**	**3**	**4**	**5**	**6**
2245	453812.01	2228395.56	Аналитический метод	0.10	-
2249	453791.75	2228404.29	Аналитический метод	0.10	-
2250	453791.75	2228406.29	Аналитический метод	0.10	-
2251	453789.70	2228406.29	Аналитический метод	0.10	-
2252	453789.70	2228407.07	Аналитический метод	0.10	-
2253	453787.70	2228407.07	Аналитический метод	0.10	-
2254	453787.70	2228405.07	Аналитический метод	0.10	-
2255	453789.75	2228405.07	Аналитический метод	0.10	-
2256	453789.75	2228404.29	Аналитический метод	0.10	-
2249	453791.75	2228404.29	Аналитический метод	0.10	-
2257	453845.70	2228374.32	Аналитический метод	0.10	-
2258	453845.70	2228376.32	Аналитический метод	0.10	-
2259	453844.70	2228376.32	Аналитический метод	0.10	-
2260	453844.70	2228378.01	Аналитический метод	0.10	-
2261	453842.71	2228378.01	Аналитический метод	0.10	-
2262	453842.71	2228376.01	Аналитический метод	0.10	-
2263	453843.71	2228376.01	Аналитический метод	0.10	-
2264	453843.71	2228374.32	Аналитический метод	0.10	-
2257	453845.70	2228374.32	Аналитический метод	0.10	-
2265	453873.61	2228457.19	Аналитический метод	0.10	-
2266	453873.61	2228458.25	Аналитический метод	0.10	-
2267	453874.38	2228458.25	Аналитический метод	0.10	-
2268	453874.38	2228460.25	Аналитический метод	0.10	-
2269	453872.38	2228460.25	Аналитический метод	0.10	-
2270	453872.38	2228459.19	Аналитический метод	0.10	-

2. Сведения о характерных точках границ объекта					
Обозначение характерных точек границ	**Координаты, м**		**Метод определения координат характерной точки**	**Средняя квадратическая погрешность положения характерной точки (Mt), м**	**Описание обозначения точки на местности (при наличии)**
	X	**Y**			
1	**2**	**3**	**4**	**5**	**6**
2271	453871.61	2228459.19	Аналитический метод	0.10	-
2272	453871.61	2228457.19	Аналитический метод	0.10	-
2265	453873.61	2228457.19	Аналитический метод	0.10	-
2273	453927.23	2228466.80	Аналитический метод	0.10	-
2274	453927.23	2228464.80	Аналитический метод	0.10	-
2275	453929.23	2228464.80	Аналитический метод	0.10	-
2276	453929.23	2228466.80	Аналитический метод	0.10	-
2273	453927.23	2228466.80	Аналитический метод	0.10	-
2277	453951.91	2228460.89	Аналитический метод	0.10	-
2278	453951.91	2228462.62	Аналитический метод	0.10	-
2279	453952.01	2228462.62	Аналитический метод	0.10	-
2280	453952.01	2228464.62	Аналитический метод	0.10	-
2281	453950.01	2228464.62	Аналитический метод	0.10	-
2282	453950.01	2228462.89	Аналитический метод	0.10	-
2283	453949.91	2228462.89	Аналитический метод	0.10	-
2284	453949.91	2228460.89	Аналитический метод	0.10	-
2277	453951.91	2228460.89	Аналитический метод	0.10	-
2285	453907.92	2228485.78	Аналитический метод	0.10	-
2286	453907.92	2228483.78	Аналитический метод	0.10	-
2287	453909.92	2228483.78	Аналитический метод	0.10	-
2288	453909.92	2228485.78	Аналитический метод	0.10	-
2285	453907.92	2228485.78	Аналитический метод	0.10	-
2289	453947.31	2228493.63	Аналитический метод	0.10	-
2290	453947.31	2228491.63	Аналитический метод	0.10	-
2291	453949.31	2228491.63	Аналитический метод	0.10	-

2. Сведения о характерных точках границ объекта					
Обозначение характерных точек границ	**Координаты, м**		**Метод определения координат характерной точки**	**Средняя квадратическая погрешность положения характерной точки (Mt), м**	**Описание обозначения точки на местности (при наличии)**
	X	**Y**			
1	**2**	**3**	**4**	**5**	**6**
2292	453949.31	2228493.63	Аналитический метод	0.10	-
2289	453947.31	2228493.63	Аналитический метод	0.10	-
2293	453899.06	2228567.99	Аналитический метод	0.10	-
2294	453899.06	2228565.99	Аналитический метод	0.10	-
2295	453901.06	2228565.99	Аналитический метод	0.10	-
2296	453901.06	2228567.99	Аналитический метод	0.10	-
2293	453899.06	2228567.99	Аналитический метод	0.10	-
2297	453928.69	2228567.77	Аналитический метод	0.10	-
2298	453925.23	2228567.77	Аналитический метод	0.10	-
2299	453925.23	2228565.75	Аналитический метод	0.10	-
2300	453928.69	2228565.75	Аналитический метод	0.10	-
2297	453928.69	2228567.77	Аналитический метод	0.10	-
2301	453939.89	2228532.67	Аналитический метод	0.10	-
2302	453939.89	2228533.04	Аналитический метод	0.10	-
2303	453941.06	2228533.04	Аналитический метод	0.10	-
2304	453941.06	2228535.04	Аналитический метод	0.10	-
2305	453939.06	2228535.04	Аналитический метод	0.10	-
2306	453939.06	2228534.67	Аналитический метод	0.10	-
2307	453937.89	2228534.67	Аналитический метод	0.10	-
2308	453937.89	2228532.67	Аналитический метод	0.10	-
2301	453939.89	2228532.67	Аналитический метод	0.10	-
2309	453920.52	2228610.17	Аналитический метод	0.10	-
2310	453920.52	2228608.17	Аналитический метод	0.10	-
2311	453922.52	2228608.17	Аналитический метод	0.10	-
2312	453922.52	2228610.17	Аналитический метод	0.10	-

2. Сведения о характерных точках границ объекта					
Обозначение характерных точек границ	**Координаты, м**		**Метод определения координат характерной точки**	**Средняя квадратическая погрешность положения характерной точки (Mt), м**	**Описание обозначения точки на местности (при наличии)**
	X	**Y**			
1	**2**	**3**	**4**	**5**	**6**
2309	453920.52	2228610.17	Аналитический метод	0.10	-
2313	453911.68	2228653.64	Аналитический метод	0.10	-
2314	453911.68	2228651.64	Аналитический метод	0.10	-
2315	453913.68	2228651.64	Аналитический метод	0.10	-
2316	453913.68	2228653.64	Аналитический метод	0.10	-
2313	453911.68	2228653.64	Аналитический метод	0.10	-
2317	453904.12	2228677.65	Аналитический метод	0.10	-
2318	453904.12	2228675.65	Аналитический метод	0.10	-
2319	453906.12	2228675.65	Аналитический метод	0.10	-
2320	453906.12	2228677.65	Аналитический метод	0.10	-
2317	453904.12	2228677.65	Аналитический метод	0.10	-
2321	453877.27	2228665.30	Аналитический метод	0.10	-
2322	453877.27	2228663.30	Аналитический метод	0.10	-
2323	453879.27	2228663.30	Аналитический метод	0.10	-
2324	453879.27	2228665.30	Аналитический метод	0.10	-
2321	453877.27	2228665.30	Аналитический метод	0.10	-
2325	453910.53	2228705.43	Аналитический метод	0.10	-
2326	453910.53	2228703.43	Аналитический метод	0.10	-
2327	453912.53	2228703.43	Аналитический метод	0.10	-
2328	453912.53	2228705.43	Аналитический метод	0.10	-
2325	453910.53	2228705.43	Аналитический метод	0.10	-
2329	453909.81	2228731.05	Аналитический метод	0.10	-
2330	453909.81	2228729.05	Аналитический метод	0.10	-
2331	453911.81	2228729.05	Аналитический метод	0.10	-
2332	453911.81	2228731.05	Аналитический метод	0.10	-

2. Сведения о характерных точках границ объекта					
Обозначение характерных точек границ	**Координаты, м**		**Метод определения координат характерной точки**	**Средняя квадратическая погрешность положения характерной точки (Mt), м**	**Описание обозначения точки на местности (при наличии)**
	X	**Y**			
1	**2**	**3**	**4**	**5**	**6**
2329	453909.81	2228731.05	Аналитический метод	0.10	-
2333	453916.25	2228772.11	Аналитический метод	0.10	-
2334	453916.25	2228770.11	Аналитический метод	0.10	-
2335	453918.25	2228770.11	Аналитический метод	0.10	-
2336	453918.25	2228772.11	Аналитический метод	0.10	-
2333	453916.25	2228772.11	Аналитический метод	0.10	-
2337	453801.19	2228522.72	Аналитический метод	0.10	-
2338	453801.19	2228520.72	Аналитический метод	0.10	-
2339	453803.19	2228520.72	Аналитический метод	0.10	-
2340	453803.19	2228522.72	Аналитический метод	0.10	-
2337	453801.19	2228522.72	Аналитический метод	0.10	-
2341	453820.47	2228502.68	Аналитический метод	0.10	-
2342	453820.47	2228504.68	Аналитический метод	0.10	-
2343	453819.18	2228504.68	Аналитический метод	0.10	-
2344	453819.18	2228506.11	Аналитический метод	0.10	-
2345	453817.18	2228506.11	Аналитический метод	0.10	-
2346	453817.18	2228504.11	Аналитический метод	0.10	-
2347	453818.47	2228504.11	Аналитический метод	0.10	-
2348	453818.47	2228502.68	Аналитический метод	0.10	-
2341	453820.47	2228502.68	Аналитический метод	0.10	-
2349	453845.04	2228477.96	Аналитический метод	0.10	-
2350	453845.04	2228479.96	Аналитический метод	0.10	-
2351	453843.27	2228479.96	Аналитический метод	0.10	-
2352	453843.27	2228481.73	Аналитический метод	0.10	-
2353	453841.27	2228481.73	Аналитический метод	0.10	-

2. Сведения о характерных точках границ объекта					
Обозначение характерных точек границ	**Координаты, м**		**Метод определения координат характерной точки**	**Средняя квадратическая погрешность положения характерной точки (Mt), м**	**Описание обозначения точки на местности (при наличии)**
	X	**Y**			
1	**2**	**3**	**4**	**5**	**6**
2354	453841.27	2228479.73	Аналитический метод	0.10	-
2355	453843.04	2228479.73	Аналитический метод	0.10	-
2356	453843.04	2228477.96	Аналитический метод	0.10	-
2349	453845.04	2228477.96	Аналитический метод	0.10	-
2357	453783.28	2228542.13	Аналитический метод	0.10	-
2358	453783.28	2228540.13	Аналитический метод	0.10	-
2359	453785.28	2228540.13	Аналитический метод	0.10	-
2360	453785.28	2228542.13	Аналитический метод	0.10	-
2357	453783.28	2228542.13	Аналитический метод	0.10	-
2361	454122.40	2228393.45	Аналитический метод	0.10	-
2362	454122.40	2228391.45	Аналитический метод	0.10	-
2363	454124.40	2228391.45	Аналитический метод	0.10	-
2364	454124.40	2228393.45	Аналитический метод	0.10	-
2361	454122.40	2228393.45	Аналитический метод	0.10	-
2365	454153.14	2228430.99	Аналитический метод	0.10	-
2366	454153.14	2228428.99	Аналитический метод	0.10	-
2367	454155.14	2228428.99	Аналитический метод	0.10	-
2368	454155.14	2228430.99	Аналитический метод	0.10	-
2365	454153.14	2228430.99	Аналитический метод	0.10	-
2369	454150.79	2228406.98	Аналитический метод	0.10	-
2370	454150.79	2228409.00	Аналитический метод	0.10	-
2371	454151.09	2228409.00	Аналитический метод	0.10	-
2372	454151.09	2228411.00	Аналитический метод	0.10	-
2373	454149.09	2228411.00	Аналитический метод	0.10	-
2374	454149.09	2228408.98	Аналитический метод	0.10	-

2. Сведения о характерных точках границ объекта					
Обозначение характерных точек границ	**Координаты, м**		**Метод определения координат характерной точки**	**Средняя квадратическая погрешность положения характерной точки (Mt), м**	**Описание обозначения точки на местности (при наличии)**
	X	**Y**			
1	**2**	**3**	**4**	**5**	**6**
2375	454148.79	2228408.98	Аналитический метод	0.10	-
2376	454148.79	2228406.98	Аналитический метод	0.10	-
2369	454150.79	2228406.98	Аналитический метод	0.10	-
2377	454134.71	2228469.97	Аналитический метод	0.10	-
2378	454134.71	2228467.97	Аналитический метод	0.10	-
2379	454136.71	2228467.97	Аналитический метод	0.10	-
2380	454136.71	2228469.97	Аналитический метод	0.10	-
2377	454134.71	2228469.97	Аналитический метод	0.10	-
2381	454164.38	2228473.58	Аналитический метод	0.10	-
2382	454164.38	2228475.35	Аналитический метод	0.10	-
2383	454164.67	2228475.35	Аналитический метод	0.10	-
2384	454164.67	2228477.35	Аналитический метод	0.10	-
2385	454162.67	2228477.35	Аналитический метод	0.10	-
2386	454162.67	2228475.58	Аналитический метод	0.10	-
2387	454162.38	2228475.58	Аналитический метод	0.10	-
2388	454162.38	2228473.58	Аналитический метод	0.10	-
2381	454164.38	2228473.58	Аналитический метод	0.10	-
2389	454116.82	2228462.63	Аналитический метод	0.10	-
2390	454116.82	2228464.63	Аналитический метод	0.10	-
2391	454114.82	2228464.63	Аналитический метод	0.10	-
2392	454114.82	2228464.38	Аналитический метод	0.10	-
2393	454113.89	2228464.38	Аналитический метод	0.10	-
2394	454113.89	2228462.38	Аналитический метод	0.10	-
2395	454115.89	2228462.38	Аналитический метод	0.10	-
2396	454115.89	2228462.63	Аналитический метод	0.10	-

2. Сведения о характерных точках границ объекта					
Обозначение характерных точек границ	**Координаты, м**		**Метод определения координат характерной точки**	**Средняя квадратическая погрешность положения характерной точки (Mt), м**	**Описание обозначения точки на местности (при наличии)**
	X	**Y**			
1	**2**	**3**	**4**	**5**	**6**
2389	454116.82	2228462.63	Аналитический метод	0.10	-
2397	454197.30	2228475.28	Аналитический метод	0.10	-
2398	454197.30	2228473.28	Аналитический метод	0.10	-
2399	454199.30	2228473.28	Аналитический метод	0.10	-
2400	454199.30	2228475.28	Аналитический метод	0.10	-
2397	454197.30	2228475.28	Аналитический метод	0.10	-
2401	454262.95	2228487.88	Аналитический метод	0.10	-
2402	454262.95	2228485.88	Аналитический метод	0.10	-
2403	454264.95	2228485.88	Аналитический метод	0.10	-
2404	454264.95	2228487.88	Аналитический метод	0.10	-
2401	454262.95	2228487.88	Аналитический метод	0.10	-
2405	454236.46	2228471.66	Аналитический метод	0.10	-
2406	454236.46	2228473.66	Аналитический метод	0.10	-
2407	454235.79	2228473.66	Аналитический метод	0.10	-
2408	454235.79	2228475.13	Аналитический метод	0.10	-
2409	454233.79	2228475.13	Аналитический метод	0.10	-
2410	454233.79	2228473.13	Аналитический метод	0.10	-
2411	454234.46	2228473.13	Аналитический метод	0.10	-
2412	454234.46	2228471.66	Аналитический метод	0.10	-
2405	454236.46	2228471.66	Аналитический метод	0.10	-
2413	454290.11	2228501.22	Аналитический метод	0.10	-
2414	454290.11	2228499.22	Аналитический метод	0.10	-
2415	454292.11	2228499.22	Аналитический метод	0.10	-
2416	454292.11	2228501.22	Аналитический метод	0.10	-
2413	454290.11	2228501.22	Аналитический метод	0.10	-

2. Сведения о характерных точках границ объекта					
Обозначение характерных точек границ	**Координаты, м**		**Метод определения координат характерной точки**	**Средняя квадратическая погрешность положения характерной точки (Mt), м**	**Описание обозначения точки на местности (при наличии)**
	X	**Y**			
1	**2**	**3**	**4**	**5**	**6**
2417	454305.62	2228508.94	Аналитический метод	0.10	-
2418	454305.62	2228506.94	Аналитический метод	0.10	-
2419	454307.62	2228506.94	Аналитический метод	0.10	-
2420	454307.62	2228508.94	Аналитический метод	0.10	-
2417	454305.62	2228508.94	Аналитический метод	0.10	-
2421	454304.47	2228529.92	Аналитический метод	0.10	-
2422	454304.47	2228527.92	Аналитический метод	0.10	-
2423	454306.47	2228527.92	Аналитический метод	0.10	-
2424	454306.47	2228529.92	Аналитический метод	0.10	-
2421	454304.47	2228529.92	Аналитический метод	0.10	-
2425	454317.88	2228513.93	Аналитический метод	0.10	-
2426	454315.88	2228513.93	Аналитический метод	0.10	-
2427	454315.88	2228512.87	Аналитический метод	0.10	-
2428	454314.56	2228512.87	Аналитический метод	0.10	-
2429	454314.56	2228510.87	Аналитический метод	0.10	-
2430	454316.56	2228510.87	Аналитический метод	0.10	-
2431	454316.56	2228511.93	Аналитический метод	0.10	-
2432	454317.88	2228511.93	Аналитический метод	0.10	-
2425	454317.88	2228513.93	Аналитический метод	0.10	-
2433	454334.34	2228488.16	Аналитический метод	0.10	-
2434	454334.34	2228486.16	Аналитический метод	0.10	-
2435	454336.34	2228486.16	Аналитический метод	0.10	-
2436	454336.34	2228488.16	Аналитический метод	0.10	-
2433	454334.34	2228488.16	Аналитический метод	0.10	-
2437	454358.25	2228457.92	Аналитический метод	0.10	-

2. Сведения о характерных точках границ объекта					
Обозначение характерных точек границ	**Координаты, м**		**Метод определения координат характерной точки**	**Средняя квадратическая погрешность положения характерной точки (Mt), м**	**Описание обозначения точки на местности (при наличии)**
	X	**Y**			
1	**2**	**3**	**4**	**5**	**6**
2438	454358.25	2228455.92	Аналитический метод	0.10	-
2439	454360.25	2228455.92	Аналитический метод	0.10	-
2440	454360.25	2228457.92	Аналитический метод	0.10	-
2437	454358.25	2228457.92	Аналитический метод	0.10	-
2441	454357.39	2228455.60	Аналитический метод	0.10	-
2442	454357.39	2228453.60	Аналитический метод	0.10	-
2443	454359.39	2228453.60	Аналитический метод	0.10	-
2444	454359.39	2228455.60	Аналитический метод	0.10	-
2441	454357.39	2228455.60	Аналитический метод	0.10	-
2445	454342.38	2228442.63	Аналитический метод	0.10	-
2446	454342.38	2228440.63	Аналитический метод	0.10	-
2447	454344.38	2228440.63	Аналитический метод	0.10	-
2448	454344.38	2228442.63	Аналитический метод	0.10	-
2445	454342.38	2228442.63	Аналитический метод	0.10	-
2449	454373.83	2228464.59	Аналитический метод	0.10	-
2450	454373.83	2228462.59	Аналитический метод	0.10	-
2451	454375.83	2228462.59	Аналитический метод	0.10	-
2452	454375.83	2228464.59	Аналитический метод	0.10	-
2449	454373.83	2228464.59	Аналитический метод	0.10	-
2453	454389.95	2228473.65	Аналитический метод	0.10	-
2454	454389.95	2228471.65	Аналитический метод	0.10	-
2455	454391.95	2228471.65	Аналитический метод	0.10	-
2456	454391.95	2228473.65	Аналитический метод	0.10	-
2453	454389.95	2228473.65	Аналитический метод	0.10	-
2457	454291.20	2228548.50	Аналитический метод	0.10	-

2. Сведения о характерных точках границ объекта					
Обозначение характерных точек границ	**Координаты, м**		**Метод определения координат характерной точки**	**Средняя квадратическая погрешность положения характерной точки (Mt), м**	**Описание обозначения точки на местности (при наличии)**
	X	**Y**			
1	**2**	**3**	**4**	**5**	**6**
2458	454291.20	2228546.50	Аналитический метод	0.10	-
2459	454293.20	2228546.50	Аналитический метод	0.10	-
2460	454293.20	2228548.50	Аналитический метод	0.10	-
2457	454291.20	2228548.50	Аналитический метод	0.10	-
2461	454280.20	2228563.84	Аналитический метод	0.10	-
2462	454280.20	2228561.84	Аналитический метод	0.10	-
2463	454282.20	2228561.84	Аналитический метод	0.10	-
2464	454282.20	2228563.84	Аналитический метод	0.10	-
2461	454280.20	2228563.84	Аналитический метод	0.10	-
2465	454269.46	2228578.77	Аналитический метод	0.10	-
2466	454269.46	2228576.77	Аналитический метод	0.10	-
2467	454271.46	2228576.77	Аналитический метод	0.10	-
2468	454271.46	2228578.77	Аналитический метод	0.10	-
2465	454269.46	2228578.77	Аналитический метод	0.10	-
2469	454250.52	2228604.82	Аналитический метод	0.10	-
2470	454250.52	2228602.82	Аналитический метод	0.10	-
2471	454252.52	2228602.82	Аналитический метод	0.10	-
2472	454252.52	2228604.82	Аналитический метод	0.10	-
2469	454250.52	2228604.82	Аналитический метод	0.10	-
2473	454236.30	2228627.47	Аналитический метод	0.10	-
2474	454236.30	2228625.47	Аналитический метод	0.10	-
2475	454238.30	2228625.47	Аналитический метод	0.10	-
2476	454238.30	2228627.47	Аналитический метод	0.10	-
2473	454236.30	2228627.47	Аналитический метод	0.10	-
2477	454233.89	2228628.27	Аналитический метод	0.10	-

2. Сведения о характерных точках границ объекта					
Обозначение характерных точек границ	**Координаты, м**		**Метод определения координат характерной точки**	**Средняя квадратическая погрешность положения характерной точки (Mt), м**	**Описание обозначения точки на местности (при наличии)**
	X	**Y**			
1	**2**	**3**	**4**	**5**	**6**
2478	454233.89	2228626.27	Аналитический метод	0.10	-
2479	454235.89	2228626.27	Аналитический метод	0.10	-
2480	454235.89	2228628.27	Аналитический метод	0.10	-
2477	454233.89	2228628.27	Аналитический метод	0.10	-
2481	454257.30	2228643.95	Аналитический метод	0.10	-
2482	454257.30	2228641.95	Аналитический метод	0.10	-
2483	454259.30	2228641.95	Аналитический метод	0.10	-
2484	454259.30	2228643.95	Аналитический метод	0.10	-
2481	454257.30	2228643.95	Аналитический метод	0.10	-
2485	454270.25	2228677.89	Аналитический метод	0.10	-
2486	454270.25	2228675.89	Аналитический метод	0.10	-
2487	454272.25	2228675.89	Аналитический метод	0.10	-
2488	454272.25	2228677.89	Аналитический метод	0.10	-
2485	454270.25	2228677.89	Аналитический метод	0.10	-
2489	454307.54	2228673.36	Аналитический метод	0.10	-
2490	454307.54	2228671.36	Аналитический метод	0.10	-
2491	454309.54	2228671.36	Аналитический метод	0.10	-
2492	454309.54	2228673.36	Аналитический метод	0.10	-
2489	454307.54	2228673.36	Аналитический метод	0.10	-
2493	454279.27	2228655.52	Аналитический метод	0.10	-
2494	454279.27	2228657.52	Аналитический метод	0.10	-
2495	454278.74	2228657.52	Аналитический метод	0.10	-
2496	454278.74	2228659.14	Аналитический метод	0.10	-
2497	454276.74	2228659.14	Аналитический метод	0.10	-
2498	454276.74	2228657.14	Аналитический метод	0.10	-

2. Сведения о характерных точках границ объекта					
Обозначение характерных точек границ	**Координаты, м**		**Метод определения координат характерной точки**	**Средняя квадратическая погрешность положения характерной точки (Mt), м**	**Описание обозначения точки на местности (при наличии)**
	X	**Y**			
1	**2**	**3**	**4**	**5**	**6**
2499	454277.27	2228657.14	Аналитический метод	0.10	-
2500	454277.27	2228655.52	Аналитический метод	0.10	-
2493	454279.27	2228655.52	Аналитический метод	0.10	-
2501	454264.13	2228698.98	Аналитический метод	0.10	-
2502	454264.13	2228700.98	Аналитический метод	0.10	-
2503	454263.40	2228700.98	Аналитический метод	0.10	-
2504	454263.40	2228702.93	Аналитический метод	0.10	-
2505	454261.40	2228702.93	Аналитический метод	0.10	-
2506	454261.40	2228700.93	Аналитический метод	0.10	-
2507	454262.13	2228700.93	Аналитический метод	0.10	-
2508	454262.13	2228698.98	Аналитический метод	0.10	-
2501	454264.13	2228698.98	Аналитический метод	0.10	-
2509	454324.62	2228682.25	Аналитический метод	0.10	-
2510	454324.62	2228680.25	Аналитический метод	0.10	-
2511	454326.62	2228680.25	Аналитический метод	0.10	-
2512	454326.62	2228682.25	Аналитический метод	0.10	-
2509	454324.62	2228682.25	Аналитический метод	0.10	-
2513	454346.68	2228721.06	Аналитический метод	0.10	-
2514	454346.68	2228719.06	Аналитический метод	0.10	-
2515	454348.68	2228719.06	Аналитический метод	0.10	-
2516	454348.68	2228721.06	Аналитический метод	0.10	-
2513	454346.68	2228721.06	Аналитический метод	0.10	-
2517	454356.24	2228693.87	Аналитический метод	0.10	-
2518	454356.24	2228695.87	Аналитический метод	0.10	-
2519	454355.57	2228695.87	Аналитический метод	0.10	-

2. Сведения о характерных точках границ объекта					
Обозначение характерных точек границ	**Координаты, м**		**Метод определения координат характерной точки**	**Средняя квадратическая погрешность положения характерной точки (Mt), м**	**Описание обозначения точки на местности (при наличии)**
	X	**Y**			
1	**2**	**3**	**4**	**5**	**6**
2520	454355.57	2228697.32	Аналитический метод	0.10	-
2521	454353.57	2228697.32	Аналитический метод	0.10	-
2522	454353.59	2228695.32	Аналитический метод	0.10	-
2523	454354.24	2228695.32	Аналитический метод	0.10	-
2524	454354.35	2228693.87	Аналитический метод	0.10	-
2517	454356.24	2228693.87	Аналитический метод	0.10	-
2525	454389.03	2228712.77	Аналитический метод	0.10	-
2526	454389.03	2228713.57	Аналитический метод	0.10	-
2527	454390.47	2228713.57	Аналитический метод	0.10	-
2528	454390.47	2228715.57	Аналитический метод	0.10	-
2529	454388.47	2228715.57	Аналитический метод	0.10	-
2530	454388.47	2228714.77	Аналитический метод	0.10	-
2531	454387.03	2228714.77	Аналитический метод	0.10	-
2532	454387.03	2228712.77	Аналитический метод	0.10	-
2525	454389.03	2228712.77	Аналитический метод	0.10	-
2533	454371.23	2228676.88	Аналитический метод	0.10	-
2534	454371.23	2228674.88	Аналитический метод	0.10	-
2535	454373.23	2228674.88	Аналитический метод	0.10	-
2536	454373.23	2228676.88	Аналитический метод	0.10	-
2533	454371.23	2228676.88	Аналитический метод	0.10	-
2537	454356.17	2228643.26	Аналитический метод	0.10	-
2538	454356.17	2228641.26	Аналитический метод	0.10	-
2539	454358.17	2228641.26	Аналитический метод	0.10	-
2540	454358.17	2228643.26	Аналитический метод	0.10	-
2537	454356.17	2228643.26	Аналитический метод	0.10	-

2. Сведения о характерных точках границ объекта					
Обозначение характерных точек границ	**Координаты, м**		**Метод определения координат характерной точки**	**Средняя квадратическая погрешность положения характерной точки (Mt), м**	**Описание обозначения точки на местности (при наличии)**
	X	**Y**			
1	**2**	**3**	**4**	**5**	**6**
2541	454419.54	2228646.26	Аналитический метод	0.10	-
2542	454419.54	2228644.26	Аналитический метод	0.10	-
2543	454421.54	2228644.26	Аналитический метод	0.10	-
2544	454421.54	2228646.26	Аналитический метод	0.10	-
2541	454419.54	2228646.26	Аналитический метод	0.10	-
2545	454415.25	2228660.04	Аналитический метод	0.10	-
2546	454415.25	2228662.04	Аналитический метод	0.10	-
2547	454413.25	2228662.04	Аналитический метод	0.10	-
2548	454413.25	2228661.32	Аналитический метод	0.10	-
2549	454411.84	2228661.32	Аналитический метод	0.10	-
2550	454411.84	2228659.32	Аналитический метод	0.10	-
2551	454413.84	2228659.32	Аналитический метод	0.10	-
2552	454413.84	2228660.04	Аналитический метод	0.10	-
2545	454415.25	2228660.04	Аналитический метод	0.10	-
2553	454396.11	2228649.63	Аналитический метод	0.10	-
2554	454396.11	2228651.63	Аналитический метод	0.10	-
2555	454395.48	2228651.63	Аналитический метод	0.10	-
2556	454395.48	2228652.66	Аналитический метод	0.10	-
2557	454393.48	2228652.66	Аналитический метод	0.10	-
2558	454393.48	2228650.66	Аналитический метод	0.10	-
2559	454394.11	2228650.66	Аналитический метод	0.10	-
2560	454394.11	2228649.63	Аналитический метод	0.10	-
2553	454396.11	2228649.63	Аналитический метод	0.10	-
2561	454203.53	2228638.33	Аналитический метод	0.10	-
2562	454203.53	2228636.33	Аналитический метод	0.10	-

2. Сведения о характерных точках границ объекта					
Обозначение характерных точек границ	**Координаты, м**		**Метод определения координат характерной точки**	**Средняя квадратическая погрешность положения характерной точки (Mt), м**	**Описание обозначения точки на местности (при наличии)**
	X	**Y**			
1	**2**	**3**	**4**	**5**	**6**
2563	454205.53	2228636.33	Аналитический метод	0.10	-
2564	454205.53	2228638.33	Аналитический метод	0.10	-
2561	454203.53	2228638.33	Аналитический метод	0.10	-
2565	454178.82	2228646.65	Аналитический метод	0.10	-
2566	454178.82	2228644.65	Аналитический метод	0.10	-
2567	454180.82	2228644.65	Аналитический метод	0.10	-
2568	454180.82	2228646.65	Аналитический метод	0.10	-
2565	454178.82	2228646.65	Аналитический метод	0.10	-
2569	454194.07	2228658.85	Аналитический метод	0.10	-
2570	454194.07	2228656.85	Аналитический метод	0.10	-
2571	454196.07	2228656.85	Аналитический метод	0.10	-
2572	454196.07	2228658.85	Аналитический метод	0.10	-
2569	454194.07	2228658.85	Аналитический метод	0.10	-
2573	454155.65	2228654.74	Аналитический метод	0.10	-
2574	454155.65	2228652.74	Аналитический метод	0.10	-
2575	454157.65	2228652.74	Аналитический метод	0.10	-
2576	454157.65	2228654.74	Аналитический метод	0.10	-
2573	454155.65	2228654.74	Аналитический метод	0.10	-
2577	454131.20	2228662.64	Аналитический метод	0.10	-
2578	454131.20	2228660.64	Аналитический метод	0.10	-
2579	454133.20	2228660.64	Аналитический метод	0.10	-
2580	454133.20	2228662.64	Аналитический метод	0.10	-
2577	454131.20	2228662.64	Аналитический метод	0.10	-
2581	454082.77	2228722.86	Аналитический метод	0.10	-
2582	454082.77	2228720.86	Аналитический метод	0.10	-

2. Сведения о характерных точках границ объекта					
Обозначение характерных точек границ	**Координаты, м**		**Метод определения координат характерной точки**	**Средняя квадратическая погрешность положения характерной точки (Mt), м**	**Описание обозначения точки на местности (при наличии)**
	X	**Y**			
1	**2**	**3**	**4**	**5**	**6**
2583	454084.77	2228720.86	Аналитический метод	0.10	-
2584	454084.77	2228722.86	Аналитический метод	0.10	-
2581	454082.77	2228722.86	Аналитический метод	0.10	-
2585	454058.06	2228683.26	Аналитический метод	0.10	-
2586	454058.06	2228681.26	Аналитический метод	0.10	-
2587	454060.06	2228681.26	Аналитический метод	0.10	-
2588	454060.06	2228683.26	Аналитический метод	0.10	-
2585	454058.06	2228683.26	Аналитический метод	0.10	-
2589	454026.00	2228669.57	Аналитический метод	0.10	-
2590	454026.00	2228671.57	Аналитический метод	0.10	-
2591	454024.00	2228671.57	Аналитический метод	0.10	-
2592	454024.00	2228670.97	Аналитический метод	0.10	-
2593	454022.07	2228670.97	Аналитический метод	0.10	-
2594	454022.07	2228668.97	Аналитический метод	0.10	-
2595	454024.07	2228668.97	Аналитический метод	0.10	-
2596	454024.07	2228669.57	Аналитический метод	0.10	-
2589	454026.00	2228669.57	Аналитический метод	0.10	-
2597	454097.28	2228693.86	Аналитический метод	0.10	-
2598	454097.28	2228694.50	Аналитический метод	0.10	-
2599	454098.27	2228694.50	Аналитический метод	0.10	-
2600	454098.27	2228696.50	Аналитический метод	0.10	-
2601	454096.27	2228696.50	Аналитический метод	0.10	-
2602	454096.27	2228695.86	Аналитический метод	0.10	-
2603	454095.28	2228695.86	Аналитический метод	0.10	-
2604	454095.28	2228693.86	Аналитический метод	0.10	-

2. Сведения о характерных точках границ объекта					
Обозначение характерных точек границ	**Координаты, м**		**Метод определения координат характерной точки**	**Средняя квадратическая погрешность положения характерной точки (Mt), м**	**Описание обозначения точки на местности (при наличии)**
	X	**Y**			
1	**2**	**3**	**4**	**5**	**6**
2597	454097.28	2228693.86	Аналитический метод	0.10	-
2605	454114.12	2228667.53	Аналитический метод	0.10	-
2606	454114.12	2228668.28	Аналитический метод	0.10	-
2607	454115.25	2228668.28	Аналитический метод	0.10	-
2608	454115.25	2228670.28	Аналитический метод	0.10	-
2609	454113.25	2228670.28	Аналитический метод	0.10	-
2610	454113.25	2228669.53	Аналитический метод	0.10	-
2611	454112.12	2228669.53	Аналитический метод	0.10	-
2612	454112.12	2228667.53	Аналитический метод	0.10	-
2605	454114.12	2228667.53	Аналитический метод	0.10	-
2613	454043.59	2228733.74	Аналитический метод	0.10	-
2614	454043.59	2228731.74	Аналитический метод	0.10	-
2615	454045.59	2228731.74	Аналитический метод	0.10	-
2616	454045.59	2228733.74	Аналитический метод	0.10	-
2613	454043.59	2228733.74	Аналитический метод	0.10	-
2617	454060.04	2228768.64	Аналитический метод	0.10	-
2618	454060.04	2228766.64	Аналитический метод	0.10	-
2619	454062.04	2228766.64	Аналитический метод	0.10	-
2620	454062.04	2228768.64	Аналитический метод	0.10	-
2617	454060.04	2228768.64	Аналитический метод	0.10	-
2621	454075.57	2228741.89	Аналитический метод	0.10	-
2622	454073.59	2228741.89	Аналитический метод	0.10	-
2623	454073.59	2228741.23	Аналитический метод	0.10	-
2624	454071.59	2228741.23	Аналитический метод	0.10	-
2625	454071.59	2228743.23	Аналитический метод	0.10	-

2. Сведения о характерных точках границ объекта					
Обозначение характерных точек границ	**Координаты, м**		**Метод определения координат характерной точки**	**Средняя квадратическая погрешность положения характерной точки (Mt), м**	**Описание обозначения точки на местности (при наличии)**
	X	**Y**			
1	**2**	**3**	**4**	**5**	**6**
2626	454073.57	2228743.23	Аналитический метод	0.10	-
2627	454073.57	2228743.89	Аналитический метод	0.10	-
2628	454075.57	2228743.89	Аналитический метод	0.10	-
2621	454075.57	2228741.89	Аналитический метод	0.10	-
2629	454002.49	2228756.09	Аналитический метод	0.10	-
2630	454002.49	2228754.09	Аналитический метод	0.10	-
2631	454004.49	2228754.09	Аналитический метод	0.10	-
2632	454004.49	2228756.09	Аналитический метод	0.10	-
2629	454002.49	2228756.09	Аналитический метод	0.10	-
2633	453986.48	2228778.44	Аналитический метод	0.10	-
2634	453986.48	2228776.44	Аналитический метод	0.10	-
2635	453988.48	2228776.44	Аналитический метод	0.10	-
2636	453988.48	2228778.44	Аналитический метод	0.10	-
2633	453986.48	2228778.44	Аналитический метод	0.10	-
2637	454024.20	2228724.60	Аналитический метод	0.10	-
2638	454024.20	2228726.60	Аналитический метод	0.10	-
2639	454023.87	2228726.60	Аналитический метод	0.10	-
2640	454023.87	2228727.72	Аналитический метод	0.10	-
2641	454021.87	2228727.72	Аналитический метод	0.10	-
2642	454021.87	2228725.72	Аналитический метод	0.10	-
2643	454022.20	2228725.72	Аналитический метод	0.10	-
2644	454022.20	2228724.60	Аналитический метод	0.10	-
2637	454024.20	2228724.60	Аналитический метод	0.10	-
2645	453971.95	2228801.89	Аналитический метод	0.10	-
2646	453971.95	2228799.89	Аналитический метод	0.10	-

2. Сведения о характерных точках границ объекта					
Обозначение характерных точек границ	**Координаты, м**		**Метод определения координат характерной точки**	**Средняя квадратическая погрешность положения характерной точки (Mt), м**	**Описание обозначения точки на местности (при наличии)**
	X	**Y**			
1	**2**	**3**	**4**	**5**	**6**
2647	453973.95	2228799.89	Аналитический метод	0.10	-
2648	453973.95	2228801.89	Аналитический метод	0.10	-
2645	453971.95	2228801.89	Аналитический метод	0.10	-
2649	453958.60	2228822.94	Аналитический метод	0.10	-
2650	453958.60	2228824.94	Аналитический метод	0.10	-
2651	453957.68	2228824.94	Аналитический метод	0.10	-
2652	453957.68	2228826.36	Аналитический метод	0.10	-
2653	453955.68	2228826.36	Аналитический метод	0.10	-
2654	453955.68	2228824.36	Аналитический метод	0.10	-
2655	453956.60	2228824.36	Аналитический метод	0.10	-
2656	453956.60	2228822.94	Аналитический метод	0.10	-
2649	453958.60	2228822.94	Аналитический метод	0.10	-
2657	454021.78	2228816.63	Аналитический метод	0.10	-
2658	454021.78	2228814.63	Аналитический метод	0.10	-
2659	454023.78	2228814.63	Аналитический метод	0.10	-
2660	454023.78	2228816.63	Аналитический метод	0.10	-
2657	454021.78	2228816.63	Аналитический метод	0.10	-
2661	454001.66	2228830.52	Аналитический метод	0.10	-
2662	454001.66	2228828.52	Аналитический метод	0.10	-
2663	454003.66	2228828.52	Аналитический метод	0.10	-
2664	454003.66	2228830.52	Аналитический метод	0.10	-
2661	454001.66	2228830.52	Аналитический метод	0.10	-
2665	453982.49	2228865.73	Аналитический метод	0.10	-
2666	453982.49	2228863.73	Аналитический метод	0.10	-
2667	453984.49	2228863.73	Аналитический метод	0.10	-

2. Сведения о характерных точках границ объекта					
Обозначение характерных точек границ	**Координаты, м**		**Метод определения координат характерной точки**	**Средняя квадратическая погрешность положения характерной точки (Mt), м**	**Описание обозначения точки на местности (при наличии)**
	X	**Y**			
1	**2**	**3**	**4**	**5**	**6**
2668	453984.49	2228865.73	Аналитический метод	0.10	-
2665	453982.49	2228865.73	Аналитический метод	0.10	-
2669	453988.60	2228894.77	Аналитический метод	0.10	-
2670	453988.60	2228892.77	Аналитический метод	0.10	-
2671	453990.60	2228892.77	Аналитический метод	0.10	-
2672	453990.60	2228894.77	Аналитический метод	0.10	-
2669	453988.60	2228894.77	Аналитический метод	0.10	-
2673	453995.62	2228917.20	Аналитический метод	0.10	-
2674	453995.62	2228919.32	Аналитический метод	0.10	-
2675	453995.94	2228919.32	Аналитический метод	0.10	-
2676	453995.94	2228921.32	Аналитический метод	0.10	-
2677	453993.94	2228921.32	Аналитический метод	0.10	-
2678	453993.94	2228919.20	Аналитический метод	0.10	-
2679	453993.62	2228919.20	Аналитический метод	0.10	-
2680	453993.62	2228917.20	Аналитический метод	0.10	-
2673	453995.62	2228917.20	Аналитический метод	0.10	-
2681	453980.45	2228844.55	Аналитический метод	0.10	-
2682	453980.45	2228846.48	Аналитический метод	0.10	-
2683	453981.05	2228846.48	Аналитический метод	0.10	-
2684	453981.05	2228848.48	Аналитический метод	0.10	-
2685	453979.05	2228848.48	Аналитический метод	0.10	-
2686	453979.05	2228846.55	Аналитический метод	0.10	-
2687	453978.45	2228846.55	Аналитический метод	0.10	-
2688	453978.45	2228844.55	Аналитический метод	0.10	-
2681	453980.45	2228844.55	Аналитический метод	0.10	-

2. Сведения о характерных точках границ объекта					
Обозначение характерных точек границ	**Координаты, м**		**Метод определения координат характерной точки**	**Средняя квадратическая погрешность положения характерной точки (Mt), м**	**Описание обозначения точки на местности (при наличии)**
	X	**Y**			
1	**2**	**3**	**4**	**5**	**6**
2689	454047.62	2228796.39	Аналитический метод	0.10	-
2690	454047.62	2228797.78	Аналитический метод	0.10	-
2691	454048.50	2228797.78	Аналитический метод	0.10	-
2692	454048.50	2228799.78	Аналитический метод	0.10	-
2693	454046.50	2228799.78	Аналитический метод	0.10	-
2694	454046.50	2228798.39	Аналитический метод	0.10	-
2695	454045.62	2228798.39	Аналитический метод	0.10	-
2696	454045.62	2228796.39	Аналитический метод	0.10	-
2689	454047.62	2228796.39	Аналитический метод	0.10	-
2697	453951.26	2228862.50	Аналитический метод	0.10	-
2698	453951.26	2228860.50	Аналитический метод	0.10	-
2699	453953.26	2228860.50	Аналитический метод	0.10	-
2700	453953.26	2228862.50	Аналитический метод	0.10	-
2697	453951.26	2228862.50	Аналитический метод	0.10	-
2701	453894.11	2228898.94	Аналитический метод	0.10	-
2702	453894.11	2228896.94	Аналитический метод	0.10	-
2703	453896.11	2228896.94	Аналитический метод	0.10	-
2704	453896.11	2228898.94	Аналитический метод	0.10	-
2701	453894.11	2228898.94	Аналитический метод	0.10	-
2705	453868.95	2228916.12	Аналитический метод	0.10	-
2706	453868.95	2228914.12	Аналитический метод	0.10	-
2707	453870.95	2228914.12	Аналитический метод	0.10	-
2708	453870.95	2228916.12	Аналитический метод	0.10	-
2705	453868.95	2228916.12	Аналитический метод	0.10	-
2709	453921.96	2228878.10	Аналитический метод	0.10	-

2. Сведения о характерных точках границ объекта					
Обозначение характерных точек границ	**Координаты, м**		**Метод определения координат характерной точки**	**Средняя квадратическая погрешность положения характерной точки (Mt), м**	**Описание обозначения точки на местности (при наличии)**
	X	**Y**			
1	**2**	**3**	**4**	**5**	**6**
2710	453921.96	2228879.11	Аналитический метод	0.10	-
2711	453922.64	2228879.11	Аналитический метод	0.10	-
2712	453922.64	2228881.09	Аналитический метод	0.10	-
2713	453920.64	2228881.11	Аналитический метод	0.10	-
2714	453920.64	2228880.10	Аналитический метод	0.10	-
2715	453919.96	2228880.10	Аналитический метод	0.10	-
2716	453919.96	2228878.10	Аналитический метод	0.10	-
2709	453921.96	2228878.10	Аналитический метод	0.10	-
2717	453835.06	2228939.44	Аналитический метод	0.10	-
2718	453835.06	2228937.44	Аналитический метод	0.10	-
2719	453837.06	2228937.44	Аналитический метод	0.10	-
2720	453837.06	2228939.44	Аналитический метод	0.10	-
2717	453835.06	2228939.44	Аналитический метод	0.10	-
2721	453810.29	2228957.94	Аналитический метод	0.10	-
2722	453808.42	2228957.94	Аналитический метод	0.10	-
2723	453808.42	2228959.19	Аналитический метод	0.10	-
2724	453806.42	2228959.19	Аналитический метод	0.10	-
2725	453806.42	2228957.19	Аналитический метод	0.10	-
2726	453808.29	2228957.19	Аналитический метод	0.10	-
2727	453808.29	2228955.94	Аналитический метод	0.10	-
2728	453810.29	2228955.94	Аналитический метод	0.10	-
2721	453810.29	2228957.94	Аналитический метод	0.10	-
2729	454166.25	2228749.35	Аналитический метод	0.10	-
2730	454166.25	2228747.35	Аналитический метод	0.10	-
2731	454168.25	2228747.35	Аналитический метод	0.10	-

2. Сведения о характерных точках границ объекта					
Обозначение характерных точек границ	**Координаты, м**		**Метод определения координат характерной точки**	**Средняя квадратическая погрешность положения характерной точки (Mt), м**	**Описание обозначения точки на местности (при наличии)**
	X	**Y**			
1	**2**	**3**	**4**	**5**	**6**
2732	454168.25	2228749.35	Аналитический метод	0.10	-
2729	454166.25	2228749.35	Аналитический метод	0.10	-
2733	454140.21	2228780.57	Аналитический метод	0.10	-
2734	454140.21	2228778.57	Аналитический метод	0.10	-
2735	454142.21	2228778.57	Аналитический метод	0.10	-
2736	454142.21	2228780.57	Аналитический метод	0.10	-
2733	454140.21	2228780.57	Аналитический метод	0.10	-
2737	454155.62	2228745.34	Аналитический метод	0.10	-
2738	454155.62	2228747.34	Аналитический метод	0.10	-
2739	454153.62	2228747.34	Аналитический метод	0.10	-
2740	454153.62	2228747.20	Аналитический метод	0.10	-
2741	454152.17	2228747.20	Аналитический метод	0.10	-
2742	454152.17	2228745.20	Аналитический метод	0.10	-
2743	454154.17	2228745.20	Аналитический метод	0.10	-
2744	454154.17	2228745.34	Аналитический метод	0.10	-
2737	454155.62	2228745.34	Аналитический метод	0.10	-
2745	454165.11	2228703.48	Аналитический метод	0.10	-
2746	454165.11	2228705.48	Аналитический метод	0.10	-
2747	454164.48	2228705.48	Аналитический метод	0.10	-
2748	454164.48	2228706.97	Аналитический метод	0.10	-
2749	454162.48	2228706.97	Аналитический метод	0.10	-
2750	454162.48	2228704.97	Аналитический метод	0.10	-
2751	454163.11	2228704.97	Аналитический метод	0.10	-
2752	454163.11	2228703.48	Аналитический метод	0.10	-
2745	454165.11	2228703.48	Аналитический метод	0.10	-

2. Сведения о характерных точках границ объекта					
Обозначение характерных точек границ	**Координаты, м**		**Метод определения координат характерной точки**	**Средняя квадратическая погрешность положения характерной точки (Mt), м**	**Описание обозначения точки на местности (при наличии)**
	X	**Y**			
1	**2**	**3**	**4**	**5**	**6**
2753	454231.45	2228756.75	Аналитический метод	0.10	-
2754	454231.45	2228754.75	Аналитический метод	0.10	-
2755	454233.45	2228754.75	Аналитический метод	0.10	-
2756	454233.45	2228756.75	Аналитический метод	0.10	-
2753	454231.45	2228756.75	Аналитический метод	0.10	-
2757	454203.36	2228750.35	Аналитический метод	0.10	-
2758	454203.36	2228752.35	Аналитический метод	0.10	-
2759	454203.16	2228752.35	Аналитический метод	0.10	-
2760	454203.16	2228754.11	Аналитический метод	0.10	-
2761	454201.16	2228754.11	Аналитический метод	0.10	-
2762	454201.16	2228752.11	Аналитический метод	0.10	-
2763	454201.36	2228752.11	Аналитический метод	0.10	-
2764	454201.36	2228750.35	Аналитический метод	0.10	-
2757	454203.36	2228750.35	Аналитический метод	0.10	-
2765	454320.11	2228761.06	Аналитический метод	0.10	-
2766	454320.11	2228759.06	Аналитический метод	0.10	-
2767	454322.11	2228759.06	Аналитический метод	0.10	-
2768	454322.11	2228761.06	Аналитический метод	0.10	-
2765	454320.11	2228761.06	Аналитический метод	0.10	-
2769	454258.51	2228755.45	Аналитический метод	0.10	-
2770	454258.51	2228757.11	Аналитический метод	0.10	-
2771	454259.83	2228757.11	Аналитический метод	0.10	-
2772	454259.83	2228759.11	Аналитический метод	0.10	-
2773	454257.83	2228759.11	Аналитический метод	0.10	-
2774	454257.83	2228757.45	Аналитический метод	0.10	-

2. Сведения о характерных точках границ объекта					
Обозначение характерных точек границ	**Координаты, м**		**Метод определения координат характерной точки**	**Средняя квадратическая погрешность положения характерной точки (Mt), м**	**Описание обозначения точки на местности (при наличии)**
	X	**Y**			
1	**2**	**3**	**4**	**5**	**6**
2775	454256.51	2228757.45	Аналитический метод	0.10	-
2776	454256.51	2228755.45	Аналитический метод	0.10	-
2769	454258.51	2228755.45	Аналитический метод	0.10	-
2777	454287.35	2228738.89	Аналитический метод	0.10	-
2778	454287.35	2228740.84	Аналитический метод	0.10	-
2779	454287.55	2228740.84	Аналитический метод	0.10	-
2780	454287.55	2228742.84	Аналитический метод	0.10	-
2781	454285.55	2228742.84	Аналитический метод	0.10	-
2782	454285.55	2228740.89	Аналитический метод	0.10	-
2783	454285.35	2228740.89	Аналитический метод	0.10	-
2784	454285.35	2228738.89	Аналитический метод	0.10	-
2777	454287.35	2228738.89	Аналитический метод	0.10	-
2785	454334.11	2228743.23	Аналитический метод	0.10	-
2786	454334.11	2228741.23	Аналитический метод	0.10	-
2787	454336.11	2228741.23	Аналитический метод	0.10	-
2788	454336.11	2228743.23	Аналитический метод	0.10	-
2785	454334.11	2228743.23	Аналитический метод	0.10	-
2789	454353.92	2228777.60	Аналитический метод	0.10	-
2790	454353.92	2228779.43	Аналитический метод	0.10	-
2791	454355.54	2228779.43	Аналитический метод	0.10	-
2792	454355.54	2228781.43	Аналитический метод	0.10	-
2793	454353.54	2228781.43	Аналитический метод	0.10	-
2794	454353.54	2228779.60	Аналитический метод	0.10	-
2795	454351.92	2228779.60	Аналитический метод	0.10	-
2796	454351.92	2228777.60	Аналитический метод	0.10	-

2. Сведения о характерных точках границ объекта					
Обозначение характерных точек границ	**Координаты, м**		**Метод определения координат характерной точки**	**Средняя квадратическая погрешность положения характерной точки (Mt), м**	**Описание обозначения точки на местности (при наличии)**
	X	**Y**			
1	**2**	**3**	**4**	**5**	**6**
2789	454353.92	2228777.60	Аналитический метод	0.10	-
2797	454369.40	2228785.47	Аналитический метод	0.10	-
2798	454369.40	2228783.47	Аналитический метод	0.10	-
2799	454371.40	2228783.47	Аналитический метод	0.10	-
2800	454371.40	2228785.47	Аналитический метод	0.10	-
2797	454369.40	2228785.47	Аналитический метод	0.10	-
2801	454371.88	2228784.75	Аналитический метод	0.10	-
2802	454371.88	2228782.75	Аналитический метод	0.10	-
2803	454373.88	2228782.75	Аналитический метод	0.10	-
2804	454373.88	2228784.75	Аналитический метод	0.10	-
2801	454371.88	2228784.75	Аналитический метод	0.10	-
2805	454396.17	2228781.28	Аналитический метод	0.10	-
2806	454396.17	2228779.28	Аналитический метод	0.10	-
2807	454398.17	2228779.28	Аналитический метод	0.10	-
2808	454398.17	2228781.28	Аналитический метод	0.10	-
2805	454396.17	2228781.28	Аналитический метод	0.10	-
2809	454438.32	2228774.47	Аналитический метод	0.10	-
2810	454438.32	2228772.47	Аналитический метод	0.10	-
2811	454440.32	2228772.47	Аналитический метод	0.10	-
2812	454440.32	2228774.47	Аналитический метод	0.10	-
2809	454438.32	2228774.47	Аналитический метод	0.10	-
2813	454437.12	2228799.74	Аналитический метод	0.10	-
2814	454437.12	2228797.74	Аналитический метод	0.10	-
2815	454439.12	2228797.74	Аналитический метод	0.10	-
2816	454439.12	2228799.74	Аналитический метод	0.10	-

2. Сведения о характерных точках границ объекта					
Обозначение характерных точек границ	**Координаты, м**		**Метод определения координат характерной точки**	**Средняя квадратическая погрешность положения характерной точки (Mt), м**	**Описание обозначения точки на местности (при наличии)**
	X	**Y**			
1	**2**	**3**	**4**	**5**	**6**
2813	454437.12	2228799.74	Аналитический метод	0.10	-
2817	454436.31	2228819.38	Аналитический метод	0.10	-
2818	454436.31	2228817.38	Аналитический метод	0.10	-
2819	454438.31	2228817.38	Аналитический метод	0.10	-
2820	454438.31	2228819.38	Аналитический метод	0.10	-
2817	454436.31	2228819.38	Аналитический метод	0.10	-
2821	454434.71	2228858.07	Аналитический метод	0.10	-
2822	454434.71	2228856.07	Аналитический метод	0.10	-
2823	454436.71	2228856.07	Аналитический метод	0.10	-
2824	454436.71	2228858.07	Аналитический метод	0.10	-
2821	454434.71	2228858.07	Аналитический метод	0.10	-
2825	454454.94	2228746.26	Аналитический метод	0.10	-
2826	454454.94	2228744.26	Аналитический метод	0.10	-
2827	454456.94	2228744.26	Аналитический метод	0.10	-
2828	454456.94	2228746.26	Аналитический метод	0.10	-
2825	454454.94	2228746.26	Аналитический метод	0.10	-
2829	454480.43	2228704.43	Аналитический метод	0.10	-
2830	454480.43	2228702.43	Аналитический метод	0.10	-
2831	454482.43	2228702.43	Аналитический метод	0.10	-
2832	454482.43	2228704.43	Аналитический метод	0.10	-
2829	454480.43	2228704.43	Аналитический метод	0.10	-
2833	454479.18	2228706.54	Аналитический метод	0.10	-
2834	454479.18	2228704.54	Аналитический метод	0.10	-
2835	454481.18	2228704.54	Аналитический метод	0.10	-
2836	454481.18	2228706.54	Аналитический метод	0.10	-

2. Сведения о характерных точках границ объекта					
Обозначение характерных точек границ	**Координаты, м**		**Метод определения координат характерной точки**	**Средняя квадратическая погрешность положения характерной точки (Mt), м**	**Описание обозначения точки на местности (при наличии)**
	X	**Y**			
1	**2**	**3**	**4**	**5**	**6**
2833	454479.18	2228706.54	Аналитический метод	0.10	-
2837	454499.29	2228674.52	Аналитический метод	0.10	-
2838	454499.29	2228672.52	Аналитический метод	0.10	-
2839	454501.29	2228672.52	Аналитический метод	0.10	-
2840	454501.29	2228674.52	Аналитический метод	0.10	-
2837	454499.29	2228674.52	Аналитический метод	0.10	-
2841	454428.52	2228892.43	Аналитический метод	0.10	-
2842	454428.52	2228890.43	Аналитический метод	0.10	-
2843	454430.52	2228890.43	Аналитический метод	0.10	-
2844	454430.52	2228892.43	Аналитический метод	0.10	-
2841	454428.52	2228892.43	Аналитический метод	0.10	-
2845	454419.51	2228896.32	Аналитический метод	0.10	-
2846	454419.51	2228894.32	Аналитический метод	0.10	-
2847	454421.51	2228894.32	Аналитический метод	0.10	-
2848	454421.51	2228896.32	Аналитический метод	0.10	-
2845	454419.51	2228896.32	Аналитический метод	0.10	-
2849	454430.33	2228934.65	Аналитический метод	0.10	-
2850	454430.33	2228932.65	Аналитический метод	0.10	-
2851	454432.33	2228932.65	Аналитический метод	0.10	-
2852	454432.33	2228934.65	Аналитический метод	0.10	-
2849	454430.33	2228934.65	Аналитический метод	0.10	-
2853	454412.83	2228944.09	Аналитический метод	0.10	-
2854	454412.83	2228942.09	Аналитический метод	0.10	-
2855	454414.83	2228942.09	Аналитический метод	0.10	-
2856	454414.83	2228944.09	Аналитический метод	0.10	-

2. Сведения о характерных точках границ объекта					
Обозначение характерных точек границ	**Координаты, м**		**Метод определения координат характерной точки**	**Средняя квадратическая погрешность положения характерной точки (Mt), м**	**Описание обозначения точки на местности (при наличии)**
	X	**Y**			
1	**2**	**3**	**4**	**5**	**6**
2853	454412.83	2228944.09	Аналитический метод	0.10	-
2857	454382.69	2228960.05	Аналитический метод	0.10	-
2858	454382.69	2228958.05	Аналитический метод	0.10	-
2859	454384.69	2228958.05	Аналитический метод	0.10	-
2860	454384.69	2228960.05	Аналитический метод	0.10	-
2857	454382.69	2228960.05	Аналитический метод	0.10	-
2861	454357.78	2228995.78	Аналитический метод	0.10	-
2862	454357.78	2228993.78	Аналитический метод	0.10	-
2863	454359.78	2228993.78	Аналитический метод	0.10	-
2864	454359.78	2228995.78	Аналитический метод	0.10	-
2861	454357.78	2228995.78	Аналитический метод	0.10	-
2865	454336.68	2229026.03	Аналитический метод	0.10	-
2866	454336.68	2229024.03	Аналитический метод	0.10	-
2867	454338.68	2229024.03	Аналитический метод	0.10	-
2868	454338.68	2229026.03	Аналитический метод	0.10	-
2865	454336.68	2229026.03	Аналитический метод	0.10	-
2869	454437.84	2228966.25	Аналитический метод	0.10	-
2870	454437.84	2228964.25	Аналитический метод	0.10	-
2871	454439.84	2228964.25	Аналитический метод	0.10	-
2872	454439.84	2228966.25	Аналитический метод	0.10	-
2869	454437.84	2228966.25	Аналитический метод	0.10	-
2873	454436.01	2229005.72	Аналитический метод	0.10	-
2874	454436.01	2229003.72	Аналитический метод	0.10	-
2875	454438.01	2229003.72	Аналитический метод	0.10	-
2876	454438.01	2229005.72	Аналитический метод	0.10	-

2. Сведения о характерных точках границ объекта					
Обозначение характерных точек границ	**Координаты, м**		**Метод определения координат характерной точки**	**Средняя квадратическая погрешность положения характерной точки (Mt), м**	**Описание обозначения точки на местности (при наличии)**
	X	**Y**			
1	**2**	**3**	**4**	**5**	**6**
2873	454436.01	2229005.72	Аналитический метод	0.10	-
2877	454440.58	2229041.14	Аналитический метод	0.10	-
2878	454440.58	2229039.14	Аналитический метод	0.10	-
2879	454442.58	2229039.14	Аналитический метод	0.10	-
2880	454442.58	2229041.14	Аналитический метод	0.10	-
2877	454440.58	2229041.14	Аналитический метод	0.10	-
2881	454435.96	2229048.46	Аналитический метод	0.10	-
2882	454435.96	2229046.46	Аналитический метод	0.10	-
2883	454437.96	2229046.46	Аналитический метод	0.10	-
2884	454437.96	2229048.46	Аналитический метод	0.10	-
2881	454435.96	2229048.46	Аналитический метод	0.10	-
2885	454432.35	2229048.98	Аналитический метод	0.10	-
2886	454432.35	2229046.98	Аналитический метод	0.10	-
2887	454434.35	2229046.98	Аналитический метод	0.10	-
2888	454434.35	2229048.98	Аналитический метод	0.10	-
2885	454432.35	2229048.98	Аналитический метод	0.10	-
2889	454383.82	2229057.46	Аналитический метод	0.10	-
2890	454383.82	2229055.46	Аналитический метод	0.10	-
2891	454385.82	2229055.46	Аналитический метод	0.10	-
2892	454385.82	2229057.46	Аналитический метод	0.10	-
2889	454383.82	2229057.46	Аналитический метод	0.10	-
2893	454330.71	2229066.33	Аналитический метод	0.10	-
2894	454330.71	2229064.33	Аналитический метод	0.10	-
2895	454332.71	2229064.33	Аналитический метод	0.10	-
2896	454332.71	2229066.33	Аналитический метод	0.10	-

2. Сведения о характерных точках границ объекта					
Обозначение характерных точек границ	**Координаты, м**		**Метод определения координат характерной точки**	**Средняя квадратическая погрешность положения характерной точки (Mt), м**	**Описание обозначения точки на местности (при наличии)**
	X	**Y**			
1	**2**	**3**	**4**	**5**	**6**
2893	454330.71	2229066.33	Аналитический метод	0.10	-
2897	454306.23	2229070.51	Аналитический метод	0.10	-
2898	454306.23	2229068.51	Аналитический метод	0.10	-
2899	454308.23	2229068.51	Аналитический метод	0.10	-
2900	454308.23	2229070.51	Аналитический метод	0.10	-
2897	454306.23	2229070.51	Аналитический метод	0.10	-
2901	454302.99	2229070.97	Аналитический метод	0.10	-
2902	454302.99	2229068.97	Аналитический метод	0.10	-
2903	454304.99	2229068.97	Аналитический метод	0.10	-
2904	454304.99	2229070.97	Аналитический метод	0.10	-
2901	454302.99	2229070.97	Аналитический метод	0.10	-
2905	454266.97	2229095.89	Аналитический метод	0.10	-
2906	454266.97	2229093.89	Аналитический метод	0.10	-
2907	454268.97	2229093.89	Аналитический метод	0.10	-
2908	454268.97	2229095.89	Аналитический метод	0.10	-
2905	454266.97	2229095.89	Аналитический метод	0.10	-
2909	454234.93	2229123.47	Аналитический метод	0.10	-
2910	454234.93	2229121.47	Аналитический метод	0.10	-
2911	454236.93	2229121.47	Аналитический метод	0.10	-
2912	454236.93	2229123.47	Аналитический метод	0.10	-
2909	454234.93	2229123.47	Аналитический метод	0.10	-
2913	454215.75	2229157.67	Аналитический метод	0.10	-
2914	454215.75	2229155.67	Аналитический метод	0.10	-
2915	454217.75	2229155.67	Аналитический метод	0.10	-
2916	454217.75	2229157.67	Аналитический метод	0.10	-

2. Сведения о характерных точках границ объекта					
Обозначение характерных точек границ	**Координаты, м**		**Метод определения координат характерной точки**	**Средняя квадратическая погрешность положения характерной точки (Mt), м**	**Описание обозначения точки на местности (при наличии)**
	X	**Y**			
1	**2**	**3**	**4**	**5**	**6**
2913	454215.75	2229157.67	Аналитический метод	0.10	-
2917	454195.01	2229197.86	Аналитический метод	0.10	-
2918	454195.01	2229195.86	Аналитический метод	0.10	-
2919	454197.01	2229195.86	Аналитический метод	0.10	-
2920	454197.01	2229197.86	Аналитический метод	0.10	-
2917	454195.01	2229197.86	Аналитический метод	0.10	-
2921	454170.82	2229236.19	Аналитический метод	0.10	-
2922	454170.82	2229234.19	Аналитический метод	0.10	-
2923	454172.82	2229234.19	Аналитический метод	0.10	-
2924	454172.82	2229236.19	Аналитический метод	0.10	-
2921	454170.82	2229236.19	Аналитический метод	0.10	-
2925	454169.06	2229238.86	Аналитический метод	0.10	-
2926	454169.06	2229236.86	Аналитический метод	0.10	-
2927	454171.06	2229236.86	Аналитический метод	0.10	-
2928	454171.06	2229238.86	Аналитический метод	0.10	-
2925	454169.06	2229238.86	Аналитический метод	0.10	-
2929	454232.78	2229251.54	Аналитический метод	0.10	-
2930	454232.78	2229249.54	Аналитический метод	0.10	-
2931	454234.78	2229249.54	Аналитический метод	0.10	-
2932	454234.78	2229251.54	Аналитический метод	0.10	-
2929	454232.78	2229251.54	Аналитический метод	0.10	-
2933	454146.08	2229256.16	Аналитический метод	0.10	-
2934	454146.08	2229254.16	Аналитический метод	0.10	-
2935	454148.08	2229254.16	Аналитический метод	0.10	-
2936	454148.08	2229256.16	Аналитический метод	0.10	-

2. Сведения о характерных точках границ объекта					
Обозначение характерных точек границ	**Координаты, м**		**Метод определения координат характерной точки**	**Средняя квадратическая погрешность положения характерной точки (Mt), м**	**Описание обозначения точки на местности (при наличии)**
	X	**Y**			
1	**2**	**3**	**4**	**5**	**6**
2933	454146.08	2229256.16	Аналитический метод	0.10	-
2937	454158.99	2229268.94	Аналитический метод	0.10	-
2938	454158.99	2229266.94	Аналитический метод	0.10	-
2939	454160.99	2229266.94	Аналитический метод	0.10	-
2940	454160.99	2229268.94	Аналитический метод	0.10	-
2937	454158.99	2229268.94	Аналитический метод	0.10	-
2941	454131.14	2229227.07	Аналитический метод	0.10	-
2942	454131.14	2229225.07	Аналитический метод	0.10	-
2943	454133.14	2229225.07	Аналитический метод	0.10	-
2944	454133.14	2229227.07	Аналитический метод	0.10	-
2941	454131.14	2229227.07	Аналитический метод	0.10	-
2945	454094.49	2229199.98	Аналитический метод	0.10	-
2946	454094.49	2229197.98	Аналитический метод	0.10	-
2947	454096.49	2229197.98	Аналитический метод	0.10	-
2948	454096.49	2229199.98	Аналитический метод	0.10	-
2945	454094.49	2229199.98	Аналитический метод	0.10	-
2949	454440.46	2229098.09	Аналитический метод	0.10	-
2950	454440.46	2229096.09	Аналитический метод	0.10	-
2951	454442.46	2229096.09	Аналитический метод	0.10	-
2952	454442.46	2229098.09	Аналитический метод	0.10	-
2949	454440.46	2229098.09	Аналитический метод	0.10	-
2953	454443.86	2229082.52	Аналитический метод	0.10	-
2954	454443.86	2229086.01	Аналитический метод	0.10	-
2955	454441.84	2229086.01	Аналитический метод	0.10	-
2956	454441.84	2229082.52	Аналитический метод	0.10	-

2. Сведения о характерных точках границ объекта					
Обозначение характерных точек границ	**Координаты, м**		**Метод определения координат характерной точки**	**Средняя квадратическая погрешность положения характерной точки (Mt), м**	**Описание обозначения точки на местности (при наличии)**
	X	**Y**			
1	**2**	**3**	**4**	**5**	**6**
2953	454443.86	2229082.52	Аналитический метод	0.10	-
2957	454439.38	2229143.31	Аналитический метод	0.10	-
2958	454439.38	2229141.31	Аналитический метод	0.10	-
2959	454441.38	2229141.31	Аналитический метод	0.10	-
2960	454441.38	2229143.31	Аналитический метод	0.10	-
2957	454439.38	2229143.31	Аналитический метод	0.10	-
2961	454375.65	2229150.13	Аналитический метод	0.10	-
2962	454375.65	2229148.13	Аналитический метод	0.10	-
2963	454377.65	2229148.13	Аналитический метод	0.10	-
2964	454377.65	2229150.13	Аналитический метод	0.10	-
2961	454375.65	2229150.13	Аналитический метод	0.10	-
2965	454448.19	2229207.49	Аналитический метод	0.10	-
2966	454448.19	2229205.49	Аналитический метод	0.10	-
2967	454450.19	2229205.49	Аналитический метод	0.10	-
2968	454450.19	2229207.49	Аналитический метод	0.10	-
2965	454448.19	2229207.49	Аналитический метод	0.10	-
2969	454418.28	2229244.45	Аналитический метод	0.10	-
2970	454418.28	2229242.45	Аналитический метод	0.10	-
2971	454420.28	2229242.45	Аналитический метод	0.10	-
2972	454420.28	2229244.45	Аналитический метод	0.10	-
2969	454418.28	2229244.45	Аналитический метод	0.10	-
2973	454386.89	2229286.31	Аналитический метод	0.10	-
2974	454386.89	2229284.31	Аналитический метод	0.10	-
2975	454388.89	2229284.31	Аналитический метод	0.10	-
2976	454388.89	2229286.31	Аналитический метод	0.10	-

2. Сведения о характерных точках границ объекта					
Обозначение характерных точек границ	**Координаты, м**		**Метод определения координат характерной точки**	**Средняя квадратическая погрешность положения характерной точки (Mt), м**	**Описание обозначения точки на местности (при наличии)**
	X	**Y**			
1	**2**	**3**	**4**	**5**	**6**
2973	454386.89	2229286.31	Аналитический метод	0.10	-
2977	454362.91	2229220.99	Аналитический метод	0.10	-
2978	454362.91	2229218.99	Аналитический метод	0.10	-
2979	454364.91	2229218.99	Аналитический метод	0.10	-
2980	454364.91	2229220.99	Аналитический метод	0.10	-
2977	454362.91	2229220.99	Аналитический метод	0.10	-
2981	454316.49	2228813.15	Аналитический метод	0.10	-
2982	454316.49	2228811.15	Аналитический метод	0.10	-
2983	454318.49	2228811.15	Аналитический метод	0.10	-
2984	454318.49	2228813.15	Аналитический метод	0.10	-
2981	454316.49	2228813.15	Аналитический метод	0.10	-
2985	454303.83	2228853.45	Аналитический метод	0.10	-
2986	454303.83	2228851.45	Аналитический метод	0.10	-
2987	454305.83	2228851.45	Аналитический метод	0.10	-
2988	454305.83	2228853.45	Аналитический метод	0.10	-
2985	454303.83	2228853.45	Аналитический метод	0.10	-
2989	454313.66	2228880.60	Аналитический метод	0.10	-
2990	454313.66	2228878.60	Аналитический метод	0.10	-
2991	454315.66	2228878.60	Аналитический метод	0.10	-
2992	454315.66	2228880.60	Аналитический метод	0.10	-
2989	454313.66	2228880.60	Аналитический метод	0.10	-
2993	454296.63	2228926.46	Аналитический метод	0.10	-
2994	454296.63	2228924.46	Аналитический метод	0.10	-
2995	454298.63	2228924.46	Аналитический метод	0.10	-
2996	454298.63	2228926.46	Аналитический метод	0.10	-

2. Сведения о характерных точках границ объекта					
Обозначение характерных точек границ	**Координаты, м**		**Метод определения координат характерной точки**	**Средняя квадратическая погрешность положения характерной точки (Mt), м**	**Описание обозначения точки на местности (при наличии)**
	X	**Y**			
1	**2**	**3**	**4**	**5**	**6**
2993	454296.63	2228926.46	Аналитический метод	0.10	-
2997	454293.49	2228928.22	Аналитический метод	0.10	-
2998	454293.49	2228926.22	Аналитический метод	0.10	-
2999	454295.49	2228926.22	Аналитический метод	0.10	-
3000	454295.49	2228928.22	Аналитический метод	0.10	-
2997	454293.49	2228928.22	Аналитический метод	0.10	-
3001	454252.66	2228841.63	Аналитический метод	0.10	-
3002	454252.66	2228839.63	Аналитический метод	0.10	-
3003	454254.66	2228839.63	Аналитический метод	0.10	-
3004	454254.66	2228841.63	Аналитический метод	0.10	-
3001	454252.66	2228841.63	Аналитический метод	0.10	-
3005	454212.89	2228830.46	Аналитический метод	0.10	-
3006	454212.89	2228828.46	Аналитический метод	0.10	-
3007	454214.89	2228828.46	Аналитический метод	0.10	-
3008	454214.89	2228830.46	Аналитический метод	0.10	-
3005	454212.89	2228830.46	Аналитический метод	0.10	-
3009	454346.42	2228794.37	Аналитический метод	0.10	-
3010	454346.42	2228796.37	Аналитический метод	0.10	-
3011	454344.73	2228796.37	Аналитический метод	0.10	-
3012	454344.73	2228797.37	Аналитический метод	0.10	-
3013	454342.73	2228797.37	Аналитический метод	0.10	-
3014	454342.73	2228795.37	Аналитический метод	0.10	-
3015	454344.42	2228795.37	Аналитический метод	0.10	-
3016	454344.42	2228794.37	Аналитический метод	0.10	-
3009	454346.42	2228794.37	Аналитический метод	0.10	-

2. Сведения о характерных точках границ объекта					
Обозначение характерных точек границ	**Координаты, м**		**Метод определения координат характерной точки**	**Средняя квадратическая погрешность положения характерной точки (Mt), м**	**Описание обозначения точки на местности (при наличии)**
	X	**Y**			
1	**2**	**3**	**4**	**5**	**6**
3017	454261.46	2228952.06	Аналитический метод	0.10	-
3018	454261.46	2228950.06	Аналитический метод	0.10	-
3019	454263.46	2228950.06	Аналитический метод	0.10	-
3020	454263.46	2228952.06	Аналитический метод	0.10	-
3017	454261.46	2228952.06	Аналитический метод	0.10	-
3021	454235.86	2228970.89	Аналитический метод	0.10	-
3022	454234.64	2228969.29	Аналитический метод	0.10	-
3023	454236.21	2228968.07	Аналитический метод	0.10	-
3024	454237.41	2228969.61	Аналитический метод	0.10	-
3021	454235.86	2228970.89	Аналитический метод	0.10	-
3025	454210.03	2228990.80	Аналитический метод	0.10	-
3026	454210.03	2228988.80	Аналитический метод	0.10	-
3027	454212.03	2228988.80	Аналитический метод	0.10	-
3028	454212.03	2228990.80	Аналитический метод	0.10	-
3025	454210.03	2228990.80	Аналитический метод	0.10	-
3029	454207.64	2228992.67	Аналитический метод	0.10	-
3030	454207.64	2228990.67	Аналитический метод	0.10	-
3031	454209.64	2228990.67	Аналитический метод	0.10	-
3032	454209.64	2228992.67	Аналитический метод	0.10	-
3029	454207.64	2228992.67	Аналитический метод	0.10	-
3033	454207.67	2229020.40	Аналитический метод	0.10	-
3034	454207.67	2229018.40	Аналитический метод	0.10	-
3035	454209.67	2229018.40	Аналитический метод	0.10	-
3036	454209.67	2229020.40	Аналитический метод	0.10	-
3033	454207.67	2229020.40	Аналитический метод	0.10	-

2. Сведения о характерных точках границ объекта					
Обозначение характерных точек границ	**Координаты, м**		**Метод определения координат характерной точки**	**Средняя квадратическая погрешность положения характерной точки (Mt), м**	**Описание обозначения точки на местности (при наличии)**
	X	**Y**			
1	**2**	**3**	**4**	**5**	**6**
3037	454204.87	2229022.91	Аналитический метод	0.10	-
3038	454204.87	2229020.91	Аналитический метод	0.10	-
3039	454206.87	2229020.91	Аналитический метод	0.10	-
3040	454206.87	2229022.91	Аналитический метод	0.10	-
3037	454204.87	2229022.91	Аналитический метод	0.10	-
3041	454190.35	2229036.59	Аналитический метод	0.10	-
3042	454190.35	2229034.59	Аналитический метод	0.10	-
3043	454192.35	2229034.59	Аналитический метод	0.10	-
3044	454192.35	2229036.59	Аналитический метод	0.10	-
3041	454190.35	2229036.59	Аналитический метод	0.10	-
3045	454173.76	2229051.98	Аналитический метод	0.10	-
3046	454173.76	2229049.98	Аналитический метод	0.10	-
3047	454175.76	2229049.98	Аналитический метод	0.10	-
3048	454175.76	2229051.98	Аналитический метод	0.10	-
3045	454173.76	2229051.98	Аналитический метод	0.10	-
3049	454171.61	2229054.05	Аналитический метод	0.10	-
3050	454171.61	2229052.05	Аналитический метод	0.10	-
3051	454173.61	2229052.05	Аналитический метод	0.10	-
3052	454173.61	2229054.05	Аналитический метод	0.10	-
3049	454171.61	2229054.05	Аналитический метод	0.10	-
3053	454147.01	2229077.27	Аналитический метод	0.10	-
3054	454147.01	2229075.27	Аналитический метод	0.10	-
3055	454149.01	2229075.27	Аналитический метод	0.10	-
3056	454149.01	2229077.27	Аналитический метод	0.10	-
3053	454147.01	2229077.27	Аналитический метод	0.10	-

2. Сведения о характерных точках границ объекта					
Обозначение характерных точек границ	**Координаты, м**		**Метод определения координат характерной точки**	**Средняя квадратическая погрешность положения характерной точки (Mt), м**	**Описание обозначения точки на местности (при наличии)**
	X	**Y**			
1	**2**	**3**	**4**	**5**	**6**
3057	454120.84	2229102.10	Аналитический метод	0.10	-
3058	454120.84	2229100.10	Аналитический метод	0.10	-
3059	454122.84	2229100.10	Аналитический метод	0.10	-
3060	454122.84	2229102.10	Аналитический метод	0.10	-
3057	454120.84	2229102.10	Аналитический метод	0.10	-
3061	453968.28	2228207.75	Аналитический метод	0.10	-
3062	453968.28	2228205.75	Аналитический метод	0.10	-
3063	453970.28	2228205.75	Аналитический метод	0.10	-
3064	453970.28	2228207.75	Аналитический метод	0.10	-
3061	453968.28	2228207.75	Аналитический метод	0.10	-
3065	453939.36	2228198.19	Аналитический метод	0.10	-
3066	453939.36	2228196.19	Аналитический метод	0.10	-
3067	453941.36	2228196.19	Аналитический метод	0.10	-
3068	453941.36	2228198.19	Аналитический метод	0.10	-
3065	453939.36	2228198.19	Аналитический метод	0.10	-
3069	453923.78	2228191.39	Аналитический метод	0.10	-
3070	453923.78	2228189.39	Аналитический метод	0.10	-
3071	453925.78	2228189.39	Аналитический метод	0.10	-
3072	453925.78	2228191.39	Аналитический метод	0.10	-
3069	453923.78	2228191.39	Аналитический метод	0.10	-
3073	453908.07	2228186.50	Аналитический метод	0.10	-
3074	453908.07	2228184.50	Аналитический метод	0.10	-
3075	453910.07	2228184.50	Аналитический метод	0.10	-
3076	453910.07	2228186.50	Аналитический метод	0.10	-
3073	453908.07	2228186.50	Аналитический метод	0.10	-

2. Сведения о характерных точках границ объекта					
Обозначение характерных точек границ	**Координаты, м**		**Метод определения координат характерной точки**	**Средняя квадратическая погрешность положения характерной точки (Mt), м**	**Описание обозначения точки на местности (при наличии)**
	X	**Y**			
1	**2**	**3**	**4**	**5**	**6**
3077	453889.92	2228179.36	Аналитический метод	0.10	-
3078	453889.92	2228177.36	Аналитический метод	0.10	-
3079	453891.92	2228177.36	Аналитический метод	0.10	-
3080	453891.92	2228179.36	Аналитический метод	0.10	-
3077	453889.92	2228179.36	Аналитический метод	0.10	-
3081	453865.07	2228171.92	Аналитический метод	0.10	-
3082	453865.07	2228169.92	Аналитический метод	0.10	-
3083	453867.07	2228169.92	Аналитический метод	0.10	-
3084	453867.07	2228171.92	Аналитический метод	0.10	-
3081	453865.07	2228171.92	Аналитический метод	0.10	-
3085	453848.46	2228164.89	Аналитический метод	0.10	-
3086	453848.46	2228162.89	Аналитический метод	0.10	-
3087	453850.46	2228162.89	Аналитический метод	0.10	-
3088	453850.46	2228164.89	Аналитический метод	0.10	-
3085	453848.46	2228164.89	Аналитический метод	0.10	-
3089	453823.86	2228157.45	Аналитический метод	0.10	-
3090	453823.86	2228155.45	Аналитический метод	0.10	-
3091	453825.86	2228155.45	Аналитический метод	0.10	-
3092	453825.86	2228157.45	Аналитический метод	0.10	-
3089	453823.86	2228157.45	Аналитический метод	0.10	-
3093	453841.16	2228116.08	Аналитический метод	0.10	-
3094	453841.16	2228114.09	Аналитический метод	0.10	-
3095	453843.16	2228114.09	Аналитический метод	0.10	-
3096	453843.16	2228116.09	Аналитический метод	0.10	-
3093	453841.16	2228116.08	Аналитический метод	0.10	-

2. Сведения о характерных точках границ объекта					
Обозначение характерных точек границ	**Координаты, м**		**Метод определения координат характерной точки**	**Средняя квадратическая погрешность положения характерной точки (Mt), м**	**Описание обозначения точки на местности (при наличии)**
	X	**Y**			
1	**2**	**3**	**4**	**5**	**6**
3097	453804.27	2228151.32	Аналитический метод	0.10	-
3098	453804.27	2228149.32	Аналитический метод	0.10	-
3099	453806.27	2228149.32	Аналитический метод	0.10	-
3100	453806.27	2228151.32	Аналитический метод	0.10	-
3097	453804.27	2228151.32	Аналитический метод	0.10	-
3101	453781.57	2228146.93	Аналитический метод	0.10	-
3102	453781.57	2228144.93	Аналитический метод	0.10	-
3103	453783.57	2228144.93	Аналитический метод	0.10	-
3104	453783.57	2228146.93	Аналитический метод	0.10	-
3101	453781.57	2228146.93	Аналитический метод	0.10	-
3105	453763.75	2228142.90	Аналитический метод	0.10	-
3106	453763.75	2228140.90	Аналитический метод	0.10	-
3107	453765.75	2228140.90	Аналитический метод	0.10	-
3108	453765.75	2228142.90	Аналитический метод	0.10	-
3105	453763.75	2228142.90	Аналитический метод	0.10	-
3109	453744.91	2228141.75	Аналитический метод	0.10	-
3110	453744.91	2228139.75	Аналитический метод	0.10	-
3111	453746.91	2228139.75	Аналитический метод	0.10	-
3112	453746.91	2228141.75	Аналитический метод	0.10	-
3109	453744.91	2228141.75	Аналитический метод	0.10	-
3113	453706.39	2228135.37	Аналитический метод	0.10	-
3114	453706.39	2228133.37	Аналитический метод	0.10	-
3115	453708.39	2228133.37	Аналитический метод	0.10	-
3116	453708.39	2228135.37	Аналитический метод	0.10	-
3113	453706.39	2228135.37	Аналитический метод	0.10	-

2. Сведения о характерных точках границ объекта					
Обозначение характерных точек границ	**Координаты, м**		**Метод определения координат характерной точки**	**Средняя квадратическая погрешность положения характерной точки (Mt), м**	**Описание обозначения точки на местности (при наличии)**
	X	**Y**			
1	**2**	**3**	**4**	**5**	**6**
3117	453717.54	2228138.05	Аналитический метод	0.10	-
3118	453717.54	2228140.05	Аналитический метод	0.10	-
3119	453715.54	2228140.05	Аналитический метод	0.10	-
3120	453715.54	2228139.65	Аналитический метод	0.10	-
3121	453713.67	2228139.65	Аналитический метод	0.10	-
3122	453713.67	2228137.65	Аналитический метод	0.10	-
3123	453715.67	2228137.65	Аналитический метод	0.10	-
3124	453715.67	2228138.05	Аналитический метод	0.10	-
3117	453717.54	2228138.05	Аналитический метод	0.10	-
3125	453692.41	2228144.76	Аналитический метод	0.10	-
3126	453692.41	2228146.76	Аналитический метод	0.10	-
3127	453690.41	2228146.76	Аналитический метод	0.10	-
3128	453690.41	2228146.19	Аналитический метод	0.10	-
3129	453689.02	2228146.19	Аналитический метод	0.10	-
3130	453689.02	2228144.19	Аналитический метод	0.10	-
3131	453691.02	2228144.19	Аналитический метод	0.10	-
3132	453691.02	2228144.76	Аналитический метод	0.10	-
3125	453692.41	2228144.76	Аналитический метод	0.10	-
3133	453643.97	2228119.71	Аналитический метод	0.10	-
3134	453643.97	2228117.71	Аналитический метод	0.10	-
3135	453645.97	2228117.71	Аналитический метод	0.10	-
3136	453645.97	2228119.71	Аналитический метод	0.10	-
3133	453643.97	2228119.71	Аналитический метод	0.10	-
3137	453614.37	2228101.33	Аналитический метод	0.10	-
3138	453614.37	2228099.33	Аналитический метод	0.10	-

2. Сведения о характерных точках границ объекта					
Обозначение характерных точек границ	**Координаты, м**		**Метод определения координат характерной точки**	**Средняя квадратическая погрешность положения характерной точки (Mt), м**	**Описание обозначения точки на местности (при наличии)**
	X	**Y**			
1	**2**	**3**	**4**	**5**	**6**
3139	453616.37	2228099.33	Аналитический метод	0.10	-
3140	453616.37	2228101.33	Аналитический метод	0.10	-
3137	453614.37	2228101.33	Аналитический метод	0.10	-
3141	453581.15	2228080.73	Аналитический метод	0.10	-
3142	453581.15	2228078.73	Аналитический метод	0.10	-
3143	453583.15	2228078.73	Аналитический метод	0.10	-
3144	453583.15	2228080.73	Аналитический метод	0.10	-
3141	453581.15	2228080.73	Аналитический метод	0.10	-
3145	453550.98	2228063.74	Аналитический метод	0.10	-
3146	453550.98	2228061.74	Аналитический метод	0.10	-
3147	453552.98	2228061.74	Аналитический метод	0.10	-
3148	453552.98	2228063.74	Аналитический метод	0.10	-
3145	453550.98	2228063.74	Аналитический метод	0.10	-
3149	453562.39	2228046.88	Аналитический метод	0.10	-
3150	453562.39	2228044.88	Аналитический метод	0.10	-
3151	453564.39	2228044.88	Аналитический метод	0.10	-
3152	453564.39	2228046.88	Аналитический метод	0.10	-
3149	453562.39	2228046.88	Аналитический метод	0.10	-
3153	453676.34	2228181.81	Аналитический метод	0.10	-
3154	453676.34	2228179.81	Аналитический метод	0.10	-
3155	453678.34	2228179.81	Аналитический метод	0.10	-
3156	453678.34	2228181.81	Аналитический метод	0.10	-
3153	453676.34	2228181.81	Аналитический метод	0.10	-
3157	453663.79	2228210.04	Аналитический метод	0.10	-
3158	453663.79	2228208.04	Аналитический метод	0.10	-

2. Сведения о характерных точках границ объекта					
Обозначение характерных точек границ	**Координаты, м**		**Метод определения координат характерной точки**	**Средняя квадратическая погрешность положения характерной точки (Mt), м**	**Описание обозначения точки на местности (при наличии)**
	X	**Y**			
1	**2**	**3**	**4**	**5**	**6**
3159	453665.79	2228208.04	Аналитический метод	0.10	-
3160	453665.79	2228210.04	Аналитический метод	0.10	-
3157	453663.79	2228210.04	Аналитический метод	0.10	-
3161	453650.17	2228238.37	Аналитический метод	0.10	-
3162	453650.17	2228236.37	Аналитический метод	0.10	-
3163	453652.17	2228236.37	Аналитический метод	0.10	-
3164	453652.17	2228238.37	Аналитический метод	0.10	-
3161	453650.17	2228238.37	Аналитический метод	0.10	-
3165	453639.60	2228260.65	Аналитический метод	0.10	-
3166	453639.60	2228262.65	Аналитический метод	0.10	-
3167	453637.60	2228262.65	Аналитический метод	0.10	-
3168	453637.60	2228261.73	Аналитический метод	0.10	-
3169	453636.12	2228261.73	Аналитический метод	0.10	-
3170	453636.12	2228259.73	Аналитический метод	0.10	-
3171	453638.12	2228259.73	Аналитический метод	0.10	-
3172	453638.12	2228260.65	Аналитический метод	0.10	-
3165	453639.60	2228260.65	Аналитический метод	0.10	-
3173	453636.82	2228293.42	Аналитический метод	0.10	-
3174	453636.82	2228291.42	Аналитический метод	0.10	-
3175	453638.82	2228291.42	Аналитический метод	0.10	-
3176	453638.82	2228293.42	Аналитический метод	0.10	-
3173	453636.82	2228293.42	Аналитический метод	0.10	-
3177	453640.14	2228336.87	Аналитический метод	0.10	-
3178	453640.14	2228334.87	Аналитический метод	0.10	-
3179	453642.14	2228334.87	Аналитический метод	0.10	-

2. Сведения о характерных точках границ объекта					
Обозначение характерных точек границ	**Координаты, м**		**Метод определения координат характерной точки**	**Средняя квадратическая погрешность положения характерной точки (Mt), м**	**Описание обозначения точки на местности (при наличии)**
	X	**Y**			
1	**2**	**3**	**4**	**5**	**6**
3180	453642.14	2228336.87	Аналитический метод	0.10	-
3177	453640.14	2228336.87	Аналитический метод	0.10	-
3181	453638.41	2228373.62	Аналитический метод	0.10	-
3182	453638.41	2228371.62	Аналитический метод	0.10	-
3183	453640.41	2228371.62	Аналитический метод	0.10	-
3184	453640.41	2228373.62	Аналитический метод	0.10	-
3181	453638.41	2228373.62	Аналитический метод	0.10	-
3185	453638.30	2228375.97	Аналитический метод	0.10	-
3186	453638.30	2228373.97	Аналитический метод	0.10	-
3187	453640.30	2228373.97	Аналитический метод	0.10	-
3188	453640.30	2228375.97	Аналитический метод	0.10	-
3185	453638.30	2228375.97	Аналитический метод	0.10	-
3189	453637.84	2228406.06	Аналитический метод	0.10	-
3190	453637.84	2228404.06	Аналитический метод	0.10	-
3191	453639.84	2228404.06	Аналитический метод	0.10	-
3192	453639.84	2228406.06	Аналитический метод	0.10	-
3189	453637.84	2228406.06	Аналитический метод	0.10	-
3193	453636.75	2228444.52	Аналитический метод	0.10	-
3194	453636.75	2228442.52	Аналитический метод	0.10	-
3195	453638.75	2228442.52	Аналитический метод	0.10	-
3196	453638.75	2228444.52	Аналитический метод	0.10	-
3193	453636.75	2228444.52	Аналитический метод	0.10	-
3197	453618.77	2228483.13	Аналитический метод	0.10	-
3198	453618.77	2228481.13	Аналитический метод	0.10	-
3199	453620.77	2228481.13	Аналитический метод	0.10	-

2. Сведения о характерных точках границ объекта					
Обозначение характерных точек границ	**Координаты, м**		**Метод определения координат характерной точки**	**Средняя квадратическая погрешность положения характерной точки (Mt), м**	**Описание обозначения точки на местности (при наличии)**
	X	**Y**			
1	**2**	**3**	**4**	**5**	**6**
3200	453620.77	2228483.13	Аналитический метод	0.10	-
3197	453618.77	2228483.13	Аналитический метод	0.10	-
3201	454126.68	2228818.74	Аналитический метод	0.10	-
3202	454126.68	2228816.74	Аналитический метод	0.10	-
3203	454128.68	2228816.74	Аналитический метод	0.10	-
3204	454128.68	2228818.74	Аналитический метод	0.10	-
3201	454126.68	2228818.74	Аналитический метод	0.10	-
3205	454113.48	2228855.79	Аналитический метод	0.10	-
3206	454113.48	2228853.79	Аналитический метод	0.10	-
3207	454115.48	2228853.79	Аналитический метод	0.10	-
3208	454115.48	2228855.79	Аналитический метод	0.10	-
3205	454113.48	2228855.79	Аналитический метод	0.10	-
3209	454100.00	2228892.29	Аналитический метод	0.10	-
3210	454100.00	2228890.29	Аналитический метод	0.10	-
3211	454102.00	2228890.29	Аналитический метод	0.10	-
3212	454102.00	2228892.29	Аналитический метод	0.10	-
3209	454100.00	2228892.29	Аналитический метод	0.10	-
3213	454086.37	2228924.99	Аналитический метод	0.10	-
3214	454086.37	2228922.99	Аналитический метод	0.10	-
3215	454088.37	2228922.99	Аналитический метод	0.10	-
3216	454088.37	2228924.99	Аналитический метод	0.10	-
3213	454086.37	2228924.99	Аналитический метод	0.10	-
3217	456729.43	2227590.21	Аналитический метод	0.10	-
3218	456729.43	2227588.21	Аналитический метод	0.10	-
3219	456731.43	2227588.21	Аналитический метод	0.10	-

2. Сведения о характерных точках границ объекта					
Обозначение характерных точек границ	**Координаты, м**		**Метод определения координат характерной точки**	**Средняя квадратическая погрешность положения характерной точки (Mt), м**	**Описание обозначения точки на местности (при наличии)**
	X	**Y**			
1	**2**	**3**	**4**	**5**	**6**
3220	456731.43	2227590.21	Аналитический метод	0.10	-
3217	456729.43	2227590.21	Аналитический метод	0.10	-
3221	454075.00	2228942.82	Аналитический метод	0.10	-
3222	454075.00	2228940.82	Аналитический метод	0.10	-
3223	454077.00	2228940.82	Аналитический метод	0.10	-
3224	454077.00	2228942.82	Аналитический метод	0.10	-
3221	454075.00	2228942.82	Аналитический метод	0.10	-
3225	454063.32	2228967.94	Аналитический метод	0.10	-
3226	454063.32	2228965.94	Аналитический метод	0.10	-
3227	454065.32	2228965.94	Аналитический метод	0.10	-
3228	454065.32	2228967.94	Аналитический метод	0.10	-
3225	454063.32	2228967.94	Аналитический метод	0.10	-
3229	454041.07	2228996.83	Аналитический метод	0.10	-
3230	454041.07	2228994.83	Аналитический метод	0.10	-
3231	454043.07	2228994.83	Аналитический метод	0.10	-
3232	454043.07	2228996.83	Аналитический метод	0.10	-
3229	454041.07	2228996.83	Аналитический метод	0.10	-
3233	453075.06	2228122.20	Аналитический метод	0.10	-
3234	453075.06	2228120.20	Аналитический метод	0.10	-
3235	453077.06	2228120.20	Аналитический метод	0.10	-
3236	453077.06	2228122.20	Аналитический метод	0.10	-
3233	453075.06	2228122.20	Аналитический метод	0.10	-
3237	453073.45	2228113.37	Аналитический метод	0.10	-
3238	453073.45	2228111.37	Аналитический метод	0.10	-
3239	453075.45	2228111.37	Аналитический метод	0.10	-

2. Сведения о характерных точках границ объекта					
Обозначение характерных точек границ	**Координаты, м**		**Метод определения координат характерной точки**	**Средняя квадратическая погрешность положения характерной точки (Mt), м**	**Описание обозначения точки на местности (при наличии)**
	X	**Y**			
1	**2**	**3**	**4**	**5**	**6**
3240	453075.45	2228113.37	Аналитический метод	0.10	-
3237	453073.45	2228113.37	Аналитический метод	0.10	-
3241	453070.96	2228113.31	Аналитический метод	0.10	-
3242	453070.96	2228111.31	Аналитический метод	0.10	-
3243	453072.96	2228111.31	Аналитический метод	0.10	-
3244	453072.96	2228113.31	Аналитический метод	0.10	-
3241	453070.96	2228113.31	Аналитический метод	0.10	-
3245	453076.77	2228145.49	Аналитический метод	0.10	-
3246	453076.77	2228143.49	Аналитический метод	0.10	-
3247	453078.77	2228143.49	Аналитический метод	0.10	-
3248	453078.77	2228145.49	Аналитический метод	0.10	-
3245	453076.77	2228145.49	Аналитический метод	0.10	-
3249	453083.03	2228177.12	Аналитический метод	0.10	-
3250	453083.03	2228175.12	Аналитический метод	0.10	-
3251	453085.03	2228175.12	Аналитический метод	0.10	-
3252	453085.03	2228177.12	Аналитический метод	0.10	-
3249	453083.03	2228177.12	Аналитический метод	0.10	-
3253	453088.29	2228204.60	Аналитический метод	0.10	-
3254	453088.29	2228202.60	Аналитический метод	0.10	-
3255	453090.29	2228202.60	Аналитический метод	0.10	-
3256	453090.29	2228204.60	Аналитический метод	0.10	-
3253	453088.29	2228204.60	Аналитический метод	0.10	-
3257	453094.31	2228228.56	Аналитический метод	0.10	-
3258	453094.31	2228226.56	Аналитический метод	0.10	-
3259	453096.31	2228226.56	Аналитический метод	0.10	-

2. Сведения о характерных точках границ объекта					
Обозначение характерных точек границ	**Координаты, м**		**Метод определения координат характерной точки**	**Средняя квадратическая погрешность положения характерной точки (Mt), м**	**Описание обозначения точки на местности (при наличии)**
	X	**Y**			
1	**2**	**3**	**4**	**5**	**6**
3260	453096.31	2228228.56	Аналитический метод	0.10	-
3257	453094.31	2228228.56	Аналитический метод	0.10	-
3261	453097.18	2228255.64	Аналитический метод	0.10	-
3262	453097.18	2228253.64	Аналитический метод	0.10	-
3263	453099.18	2228253.64	Аналитический метод	0.10	-
3264	453099.18	2228255.64	Аналитический метод	0.10	-
3261	453097.18	2228255.64	Аналитический метод	0.10	-
3265	453098.01	2228278.98	Аналитический метод	0.10	-
3266	453098.01	2228276.98	Аналитический метод	0.10	-
3267	453100.01	2228276.98	Аналитический метод	0.10	-
3268	453100.01	2228278.98	Аналитический метод	0.10	-
3265	453098.01	2228278.98	Аналитический метод	0.10	-
3269	453102.57	2228301.62	Аналитический метод	0.10	-
3270	453102.08	2228299.68	Аналитический метод	0.10	-
3271	453104.01	2228299.19	Аналитический метод	0.10	-
3272	453104.50	2228301.13	Аналитический метод	0.10	-
3269	453102.57	2228301.62	Аналитический метод	0.10	-
3273	453108.21	2228327.40	Аналитический метод	0.10	-
3274	453108.21	2228325.40	Аналитический метод	0.10	-
3275	453110.21	2228325.40	Аналитический метод	0.10	-
3276	453110.21	2228327.40	Аналитический метод	0.10	-
3273	453108.21	2228327.40	Аналитический метод	0.10	-
3277	453123.46	2228353.10	Аналитический метод	0.10	-
3278	453123.46	2228354.84	Аналитический метод	0.10	-
3279	453123.96	2228354.84	Аналитический метод	0.10	-

2. Сведения о характерных точках границ объекта					
Обозначение характерных точек границ	**Координаты, м**		**Метод определения координат характерной точки**	**Средняя квадратическая погрешность положения характерной точки (Mt), м**	**Описание обозначения точки на местности (при наличии)**
	X	**Y**			
1	**2**	**3**	**4**	**5**	**6**
3280	453123.96	2228356.84	Аналитический метод	0.10	-
3281	453121.96	2228356.84	Аналитический метод	0.10	-
3282	453121.96	2228355.10	Аналитический метод	0.10	-
3283	453121.46	2228355.10	Аналитический метод	0.10	-
3284	453121.46	2228353.10	Аналитический метод	0.10	-
3277	453123.46	2228353.10	Аналитический метод	0.10	-
3285	453035.98	2228107.11	Аналитический метод	0.10	-
3286	453035.98	2228105.11	Аналитический метод	0.10	-
3287	453037.98	2228105.11	Аналитический метод	0.10	-
3288	453037.98	2228107.11	Аналитический метод	0.10	-
3285	453035.98	2228107.11	Аналитический метод	0.10	-
3289	453015.56	2228114.91	Аналитический метод	0.10	-
3290	453015.56	2228112.91	Аналитический метод	0.10	-
3291	453017.56	2228112.91	Аналитический метод	0.10	-
3292	453017.56	2228114.91	Аналитический метод	0.10	-
3289	453015.56	2228114.91	Аналитический метод	0.10	-
3293	452990.33	2228152.18	Аналитический метод	0.10	-
3294	452990.33	2228150.18	Аналитический метод	0.10	-
3295	452992.33	2228150.18	Аналитический метод	0.10	-
3296	452992.33	2228152.18	Аналитический метод	0.10	-
3293	452990.33	2228152.18	Аналитический метод	0.10	-
3297	452994.57	2228117.01	Аналитический метод	0.10	-
3298	452994.57	2228117.98	Аналитический метод	0.10	-
3299	452995.16	2228117.98	Аналитический метод	0.10	-
3300	452995.16	2228119.98	Аналитический метод	0.10	-

2. Сведения о характерных точках границ объекта					
Обозначение характерных точек границ	**Координаты, м**		**Метод определения координат характерной точки**	**Средняя квадратическая погрешность положения характерной точки (Mt), м**	**Описание обозначения точки на местности (при наличии)**
	X	**Y**			
1	**2**	**3**	**4**	**5**	**6**
3301	452993.16	2228119.98	Аналитический метод	0.10	-
3302	452993.16	2228119.01	Аналитический метод	0.10	-
3303	452992.57	2228119.01	Аналитический метод	0.10	-
3304	452992.57	2228117.01	Аналитический метод	0.10	-
3297	452994.57	2228117.01	Аналитический метод	0.10	-
3305	452989.24	2228179.00	Аналитический метод	0.10	-
3306	452989.24	2228181.00	Аналитический метод	0.10	-
3307	452989.05	2228181.00	Аналитический метод	0.10	-
3308	452989.05	2228182.49	Аналитический метод	0.10	-
3309	452987.05	2228182.49	Аналитический метод	0.10	-
3310	452987.05	2228180.49	Аналитический метод	0.10	-
3311	452987.24	2228180.49	Аналитический метод	0.10	-
3312	452987.24	2228179.00	Аналитический метод	0.10	-
3305	452989.24	2228179.00	Аналитический метод	0.10	-
3313	452996.80	2228224.79	Аналитический метод	0.10	-
3314	452996.80	2228222.79	Аналитический метод	0.10	-
3315	452998.80	2228222.79	Аналитический метод	0.10	-
3316	452998.80	2228224.79	Аналитический метод	0.10	-
3313	452996.80	2228224.79	Аналитический метод	0.10	-
3317	453005.14	2228261.29	Аналитический метод	0.10	-
3318	453005.14	2228259.29	Аналитический метод	0.10	-
3319	453007.14	2228259.29	Аналитический метод	0.10	-
3320	453007.14	2228261.29	Аналитический метод	0.10	-
3317	453005.14	2228261.29	Аналитический метод	0.10	-
3321	453014.64	2228297.06	Аналитический метод	0.10	-

2. Сведения о характерных точках границ объекта					
Обозначение характерных точек границ	**Координаты, м**		**Метод определения координат характерной точки**	**Средняя квадратическая погрешность положения характерной точки (Mt), м**	**Описание обозначения точки на местности (при наличии)**
	X	**Y**			
1	**2**	**3**	**4**	**5**	**6**
3322	453014.64	2228295.06	Аналитический метод	0.10	-
3323	453016.64	2228295.06	Аналитический метод	0.10	-
3324	453016.64	2228297.06	Аналитический метод	0.10	-
3321	453014.64	2228297.06	Аналитический метод	0.10	-
3325	453019.97	2228320.73	Аналитический метод	0.10	-
3326	453019.97	2228318.73	Аналитический метод	0.10	-
3327	453021.97	2228318.73	Аналитический метод	0.10	-
3328	453021.97	2228320.73	Аналитический метод	0.10	-
3325	453019.97	2228320.73	Аналитический метод	0.10	-
3329	453053.91	2228384.07	Аналитический метод	0.10	-
3330	453053.91	2228382.07	Аналитический метод	0.10	-
3331	453055.91	2228382.07	Аналитический метод	0.10	-
3332	453055.91	2228384.07	Аналитический метод	0.10	-
3329	453053.91	2228384.07	Аналитический метод	0.10	-
3333	453033.23	2228350.03	Аналитический метод	0.10	-
3334	453033.23	2228350.89	Аналитический метод	0.10	-
3335	453033.91	2228350.89	Аналитический метод	0.10	-
3336	453033.91	2228352.89	Аналитический метод	0.10	-
3337	453031.91	2228352.89	Аналитический метод	0.10	-
3338	453031.91	2228352.03	Аналитический метод	0.10	-
3339	453031.23	2228352.03	Аналитический метод	0.10	-
3340	453031.23	2228350.03	Аналитический метод	0.10	-
3333	453033.23	2228350.03	Аналитический метод	0.10	-
3341	453071.66	2228406.03	Аналитический метод	0.10	-
3342	453071.66	2228404.03	Аналитический метод	0.10	-

2. Сведения о характерных точках границ объекта					
Обозначение характерных точек границ	**Координаты, м**		**Метод определения координат характерной точки**	**Средняя квадратическая погрешность положения характерной точки (Mt), м**	**Описание обозначения точки на местности (при наличии)**
	X	**Y**			
1	**2**	**3**	**4**	**5**	**6**
3343	453073.66	2228404.03	Аналитический метод	0.10	-
3344	453073.66	2228406.03	Аналитический метод	0.10	-
3341	453071.66	2228406.03	Аналитический метод	0.10	-
3345	453094.10	2228434.75	Аналитический метод	0.10	-
3346	453094.10	2228432.75	Аналитический метод	0.10	-
3347	453096.10	2228432.75	Аналитический метод	0.10	-
3348	453096.10	2228434.75	Аналитический метод	0.10	-
3345	453094.10	2228434.75	Аналитический метод	0.10	-
3349	453116.20	2228462.17	Аналитический метод	0.10	-
3350	453116.20	2228460.17	Аналитический метод	0.10	-
3351	453118.20	2228460.17	Аналитический метод	0.10	-
3352	453118.20	2228462.17	Аналитический метод	0.10	-
3349	453116.20	2228462.17	Аналитический метод	0.10	-
3353	453138.92	2228491.29	Аналитический метод	0.10	-
3354	453138.92	2228489.29	Аналитический метод	0.10	-
3355	453140.92	2228489.29	Аналитический метод	0.10	-
3356	453140.92	2228491.29	Аналитический метод	0.10	-
3353	453138.92	2228491.29	Аналитический метод	0.10	-
3357	453181.48	2228524.08	Аналитический метод	0.10	-
3358	453181.48	2228522.08	Аналитический метод	0.10	-
3359	453183.48	2228522.08	Аналитический метод	0.10	-
3360	453183.48	2228524.08	Аналитический метод	0.10	-
3357	453181.48	2228524.08	Аналитический метод	0.10	-
3361	453167.03	2228522.23	Аналитический метод	0.10	-
3362	453167.03	2228526.24	Аналитический метод	0.10	-

2. Сведения о характерных точках границ объекта					
Обозначение характерных точек границ	**Координаты, м**		**Метод определения координат характерной точки**	**Средняя квадратическая погрешность положения характерной точки (Mt), м**	**Описание обозначения точки на местности (при наличии)**
	X	**Y**			
1	**2**	**3**	**4**	**5**	**6**
3363	453165.02	2228526.24	Аналитический метод	0.10	-
3364	453165.02	2228522.23	Аналитический метод	0.10	-
3361	453167.03	2228522.23	Аналитический метод	0.10	-
3365	453208.93	2228520.09	Аналитический метод	0.10	-
3366	453208.93	2228518.09	Аналитический метод	0.10	-
3367	453210.93	2228518.09	Аналитический метод	0.10	-
3368	453210.93	2228520.09	Аналитический метод	0.10	-
3365	453208.93	2228520.09	Аналитический метод	0.10	-
3369	453226.65	2228548.19	Аналитический метод	0.10	-
3370	453226.65	2228546.19	Аналитический метод	0.10	-
3371	453228.65	2228546.19	Аналитический метод	0.10	-
3372	453228.65	2228548.19	Аналитический метод	0.10	-
3369	453226.65	2228548.19	Аналитический метод	0.10	-
3373	452886.98	2228476.86	Аналитический метод	0.10	-
3374	452886.98	2228474.86	Аналитический метод	0.10	-
3375	452888.98	2228474.86	Аналитический метод	0.10	-
3376	452888.98	2228476.86	Аналитический метод	0.10	-
3373	452886.98	2228476.86	Аналитический метод	0.10	-
3377	452862.87	2228457.46	Аналитический метод	0.10	-
3378	452862.87	2228455.46	Аналитический метод	0.10	-
3379	452864.87	2228455.46	Аналитический метод	0.10	-
3380	452864.87	2228457.46	Аналитический метод	0.10	-
3377	452862.87	2228457.46	Аналитический метод	0.10	-
3381	452812.12	2228470.86	Аналитический метод	0.10	-
3382	452812.12	2228468.86	Аналитический метод	0.10	-

2. Сведения о характерных точках границ объекта					
Обозначение характерных точек границ	**Координаты, м**		**Метод определения координат характерной точки**	**Средняя квадратическая погрешность положения характерной точки (Mt), м**	**Описание обозначения точки на местности (при наличии)**
	X	**Y**			
1	**2**	**3**	**4**	**5**	**6**
3383	452814.12	2228468.86	Аналитический метод	0.10	-
3384	452814.12	2228470.86	Аналитический метод	0.10	-
3381	452812.12	2228470.86	Аналитический метод	0.10	-
3385	452786.36	2228462.38	Аналитический метод	0.10	-
3386	452786.36	2228460.38	Аналитический метод	0.10	-
3387	452788.36	2228460.38	Аналитический метод	0.10	-
3388	452788.36	2228462.38	Аналитический метод	0.10	-
3385	452786.36	2228462.38	Аналитический метод	0.10	-
3389	452761.68	2228454.26	Аналитический метод	0.10	-
3390	452761.68	2228452.26	Аналитический метод	0.10	-
3391	452763.68	2228452.26	Аналитический метод	0.10	-
3392	452763.68	2228454.26	Аналитический метод	0.10	-
3389	452761.68	2228454.26	Аналитический метод	0.10	-
3393	452719.05	2228432.61	Аналитический метод	0.10	-
3394	452719.05	2228430.61	Аналитический метод	0.10	-
3395	452721.05	2228430.61	Аналитический метод	0.10	-
3396	452721.05	2228432.61	Аналитический метод	0.10	-
3393	452719.05	2228432.61	Аналитический метод	0.10	-
3397	452686.34	2228431.54	Аналитический метод	0.10	-
3398	452686.34	2228429.54	Аналитический метод	0.10	-
3399	452688.34	2228429.54	Аналитический метод	0.10	-
3400	452688.34	2228431.54	Аналитический метод	0.10	-
3397	452686.34	2228431.54	Аналитический метод	0.10	-
3401	452685.95	2228434.02	Аналитический метод	0.10	-
3402	452685.95	2228432.02	Аналитический метод	0.10	-

2. Сведения о характерных точках границ объекта					
Обозначение характерных точек границ	**Координаты, м**		**Метод определения координат характерной точки**	**Средняя квадратическая погрешность положения характерной точки (Mt), м**	**Описание обозначения точки на местности (при наличии)**
	X	**Y**			
1	**2**	**3**	**4**	**5**	**6**
3403	452687.95	2228432.02	Аналитический метод	0.10	-
3404	452687.95	2228434.02	Аналитический метод	0.10	-
3401	452685.95	2228434.02	Аналитический метод	0.10	-
3405	452686.96	2228444.26	Аналитический метод	0.10	-
3406	452686.96	2228442.26	Аналитический метод	0.10	-
3407	452688.96	2228442.26	Аналитический метод	0.10	-
3408	452688.96	2228444.26	Аналитический метод	0.10	-
3405	452686.96	2228444.26	Аналитический метод	0.10	-
3409	452665.34	2228436.65	Аналитический метод	0.10	-
3410	452665.34	2228434.65	Аналитический метод	0.10	-
3411	452667.34	2228434.65	Аналитический метод	0.10	-
3412	452667.34	2228436.65	Аналитический метод	0.10	-
3409	452665.34	2228436.65	Аналитический метод	0.10	-
3413	452642.57	2228442.37	Аналитический метод	0.10	-
3414	452642.57	2228440.37	Аналитический метод	0.10	-
3415	452644.57	2228440.37	Аналитический метод	0.10	-
3416	452644.57	2228442.37	Аналитический метод	0.10	-
3413	452642.57	2228442.37	Аналитический метод	0.10	-
3417	452616.90	2228448.72	Аналитический метод	0.10	-
3418	452616.90	2228446.72	Аналитический метод	0.10	-
3419	452618.90	2228446.72	Аналитический метод	0.10	-
3420	452618.90	2228448.72	Аналитический метод	0.10	-
3417	452616.90	2228448.72	Аналитический метод	0.10	-
3421	452589.38	2228455.64	Аналитический метод	0.10	-
3422	452589.38	2228453.64	Аналитический метод	0.10	-

2. Сведения о характерных точках границ объекта					
Обозначение характерных точек границ	**Координаты, м**		**Метод определения координат характерной точки**	**Средняя квадратическая погрешность положения характерной точки (Mt), м**	**Описание обозначения точки на местности (при наличии)**
	X	**Y**			
1	**2**	**3**	**4**	**5**	**6**
3423	452591.38	2228453.64	Аналитический метод	0.10	-
3424	452591.38	2228455.64	Аналитический метод	0.10	-
3421	452589.38	2228455.64	Аналитический метод	0.10	-
3425	452567.28	2228461.23	Аналитический метод	0.10	-
3426	452567.28	2228459.23	Аналитический метод	0.10	-
3427	452569.28	2228459.23	Аналитический метод	0.10	-
3428	452569.28	2228461.23	Аналитический метод	0.10	-
3425	452567.28	2228461.23	Аналитический метод	0.10	-
3429	452586.57	2228493.07	Аналитический метод	0.10	-
3430	452586.57	2228491.07	Аналитический метод	0.10	-
3431	452588.57	2228491.07	Аналитический метод	0.10	-
3432	452588.57	2228493.07	Аналитический метод	0.10	-
3429	452586.57	2228493.07	Аналитический метод	0.10	-
3433	452551.44	2228430.77	Аналитический метод	0.10	-
3434	452551.44	2228428.77	Аналитический метод	0.10	-
3435	452553.44	2228428.77	Аналитический метод	0.10	-
3436	452553.44	2228430.77	Аналитический метод	0.10	-
3433	452551.44	2228430.77	Аналитический метод	0.10	-
3437	452559.26	2228390.47	Аналитический метод	0.10	-
3438	452559.26	2228388.47	Аналитический метод	0.10	-
3439	452561.26	2228388.47	Аналитический метод	0.10	-
3440	452561.26	2228390.47	Аналитический метод	0.10	-
3437	452559.26	2228390.47	Аналитический метод	0.10	-
3441	452563.31	2228357.55	Аналитический метод	0.10	-
3442	452563.31	2228355.55	Аналитический метод	0.10	-

2. Сведения о характерных точках границ объекта					
Обозначение характерных точек границ	**Координаты, м**		**Метод определения координат характерной точки**	**Средняя квадратическая погрешность положения характерной точки (Mt), м**	**Описание обозначения точки на местности (при наличии)**
	X	**Y**			
1	**2**	**3**	**4**	**5**	**6**
3443	452565.31	2228355.55	Аналитический метод	0.10	-
3444	452565.31	2228357.55	Аналитический метод	0.10	-
3441	452563.31	2228357.55	Аналитический метод	0.10	-
3445	452564.07	2228324.65	Аналитический метод	0.10	-
3446	452564.07	2228322.65	Аналитический метод	0.10	-
3447	452566.07	2228322.65	Аналитический метод	0.10	-
3448	452566.07	2228324.65	Аналитический метод	0.10	-
3445	452564.07	2228324.65	Аналитический метод	0.10	-
3449	452572.44	2228363.44	Аналитический метод	0.10	-
3450	452572.44	2228361.44	Аналитический метод	0.10	-
3451	452574.44	2228361.44	Аналитический метод	0.10	-
3452	452574.44	2228363.44	Аналитический метод	0.10	-
3449	452572.44	2228363.44	Аналитический метод	0.10	-
3453	452589.30	2228373.58	Аналитический метод	0.10	-
3454	452589.30	2228371.58	Аналитический метод	0.10	-
3455	452591.30	2228371.58	Аналитический метод	0.10	-
3456	452591.30	2228373.58	Аналитический метод	0.10	-
3453	452589.30	2228373.58	Аналитический метод	0.10	-
3457	452630.09	2228398.19	Аналитический метод	0.10	-
3458	452630.09	2228396.19	Аналитический метод	0.10	-
3459	452632.09	2228396.19	Аналитический метод	0.10	-
3460	452632.09	2228398.19	Аналитический метод	0.10	-
3457	452630.09	2228398.19	Аналитический метод	0.10	-
3461	452516.58	2228482.36	Аналитический метод	0.10	-
3462	452516.58	2228480.36	Аналитический метод	0.10	-

2. Сведения о характерных точках границ объекта					
Обозначение характерных точек границ	**Координаты, м**		**Метод определения координат характерной точки**	**Средняя квадратическая погрешность положения характерной точки (Mt), м**	**Описание обозначения точки на местности (при наличии)**
	X	**Y**			
1	**2**	**3**	**4**	**5**	**6**
3463	452518.58	2228480.36	Аналитический метод	0.10	-
3464	452518.58	2228482.36	Аналитический метод	0.10	-
3461	452516.58	2228482.36	Аналитический метод	0.10	-
3465	452477.79	2228515.14	Аналитический метод	0.10	-
3466	452477.79	2228513.14	Аналитический метод	0.10	-
3467	452479.79	2228513.14	Аналитический метод	0.10	-
3468	452479.79	2228515.14	Аналитический метод	0.10	-
3465	452477.79	2228515.14	Аналитический метод	0.10	-
3469	452457.70	2228537.69	Аналитический метод	0.10	-
3470	452457.70	2228535.69	Аналитический метод	0.10	-
3471	452459.70	2228535.69	Аналитический метод	0.10	-
3472	452459.70	2228537.69	Аналитический метод	0.10	-
3469	452457.70	2228537.69	Аналитический метод	0.10	-
3473	452439.03	2228561.44	Аналитический метод	0.10	-
3474	452439.03	2228559.44	Аналитический метод	0.10	-
3475	452441.03	2228559.44	Аналитический метод	0.10	-
3476	452441.03	2228561.44	Аналитический метод	0.10	-
3473	452439.03	2228561.44	Аналитический метод	0.10	-
3477	452436.85	2228560.68	Аналитический метод	0.10	-
3478	452436.85	2228558.68	Аналитический метод	0.10	-
3479	452438.85	2228558.68	Аналитический метод	0.10	-
3480	452438.85	2228560.68	Аналитический метод	0.10	-
3477	452436.85	2228560.68	Аналитический метод	0.10	-
3481	452415.14	2228580.26	Аналитический метод	0.10	-
3482	452415.14	2228578.26	Аналитический метод	0.10	-

2. Сведения о характерных точках границ объекта					
Обозначение характерных точек границ	**Координаты, м**		**Метод определения координат характерной точки**	**Средняя квадратическая погрешность положения характерной точки (Mt), м**	**Описание обозначения точки на местности (при наличии)**
	X	**Y**			
1	**2**	**3**	**4**	**5**	**6**
3483	452417.14	2228578.26	Аналитический метод	0.10	-
3484	452417.14	2228580.26	Аналитический метод	0.10	-
3481	452415.14	2228580.26	Аналитический метод	0.10	-
3485	452409.21	2228623.48	Аналитический метод	0.10	-
3486	452408.94	2228621.49	Аналитический метод	0.10	-
3487	452410.92	2228621.23	Аналитический метод	0.10	-
3488	452411.19	2228623.21	Аналитический метод	0.10	-
3485	452409.21	2228623.48	Аналитический метод	0.10	-
3489	452388.62	2228600.82	Аналитический метод	0.10	-
3490	452388.62	2228598.82	Аналитический метод	0.10	-
3491	452390.62	2228598.82	Аналитический метод	0.10	-
3492	452390.62	2228600.82	Аналитический метод	0.10	-
3489	452388.62	2228600.82	Аналитический метод	0.10	-
3493	452358.44	2228620.67	Аналитический метод	0.10	-
3494	452358.44	2228618.67	Аналитический метод	0.10	-
3495	452360.44	2228618.67	Аналитический метод	0.10	-
3496	452360.44	2228620.67	Аналитический метод	0.10	-
3493	452358.44	2228620.67	Аналитический метод	0.10	-
3497	452358.50	2228657.47	Аналитический метод	0.10	-
3498	452358.50	2228655.47	Аналитический метод	0.10	-
3499	452360.50	2228655.47	Аналитический метод	0.10	-
3500	452360.50	2228657.47	Аналитический метод	0.10	-
3497	452358.50	2228657.47	Аналитический метод	0.10	-
3501	452331.24	2228630.43	Аналитический метод	0.10	-
3502	452331.24	2228628.43	Аналитический метод	0.10	-

2. Сведения о характерных точках границ объекта					
Обозначение характерных точек границ	**Координаты, м**		**Метод определения координат характерной точки**	**Средняя квадратическая погрешность положения характерной точки (Mt), м**	**Описание обозначения точки на местности (при наличии)**
	X	**Y**			
1	**2**	**3**	**4**	**5**	**6**
3503	452333.24	2228628.43	Аналитический метод	0.10	-
3504	452333.24	2228630.43	Аналитический метод	0.10	-
3501	452331.24	2228630.43	Аналитический метод	0.10	-
3505	452324.12	2228651.27	Аналитический метод	0.10	-
3506	452324.12	2228649.27	Аналитический метод	0.10	-
3507	452326.12	2228649.27	Аналитический метод	0.10	-
3508	452326.12	2228651.27	Аналитический метод	0.10	-
3505	452324.12	2228651.27	Аналитический метод	0.10	-
3509	452307.31	2228637.00	Аналитический метод	0.10	-
3510	452307.31	2228639.00	Аналитический метод	0.10	-
3511	452305.56	2228639.00	Аналитический метод	0.10	-
3512	452305.56	2228639.38	Аналитический метод	0.10	-
3513	452303.56	2228639.38	Аналитический метод	0.10	-
3514	452303.56	2228637.38	Аналитический метод	0.10	-
3515	452305.31	2228637.38	Аналитический метод	0.10	-
3516	452305.31	2228637.00	Аналитический метод	0.10	-
3509	452307.31	2228637.00	Аналитический метод	0.10	-
3517	452499.29	2228491.50	Аналитический метод	0.10	-
3518	452499.29	2228492.90	Аналитический метод	0.10	-
3519	452500.00	2228492.90	Аналитический метод	0.10	-
3520	452500.00	2228494.90	Аналитический метод	0.10	-
3521	452498.00	2228494.90	Аналитический метод	0.10	-
3522	452498.00	2228493.50	Аналитический метод	0.10	-
3523	452497.29	2228493.50	Аналитический метод	0.10	-
3524	452497.29	2228491.50	Аналитический метод	0.10	-

2. Сведения о характерных точках границ объекта					
Обозначение характерных точек границ	**Координаты, м**		**Метод определения координат характерной точки**	**Средняя квадратическая погрешность положения характерной точки (Mt), м**	**Описание обозначения точки на местности (при наличии)**
	X	**Y**			
1	**2**	**3**	**4**	**5**	**6**
3517	452499.29	2228491.50	Аналитический метод	0.10	-
3525	452543.17	2228467.32	Аналитический метод	0.10	-
3526	452543.17	2228469.32	Аналитический метод	0.10	-
3527	452541.17	2228469.32	Аналитический метод	0.10	-
3528	452541.17	2228468.24	Аналитический метод	0.10	-
3529	452539.18	2228468.24	Аналитический метод	0.10	-
3530	452539.18	2228466.24	Аналитический метод	0.10	-
3531	452541.18	2228466.24	Аналитический метод	0.10	-
3532	452541.18	2228467.32	Аналитический метод	0.10	-
3525	452543.17	2228467.32	Аналитический метод	0.10	-
3533	452729.93	2228441.17	Аналитический метод	0.10	-
3534	452729.93	2228443.17	Аналитический метод	0.10	-
3535	452729.58	2228443.17	Аналитический метод	0.10	-
3536	452729.58	2228444.92	Аналитический метод	0.10	-
3537	452727.58	2228444.92	Аналитический метод	0.10	-
3538	452727.58	2228442.92	Аналитический метод	0.10	-
3539	452727.93	2228442.92	Аналитический метод	0.10	-
3540	452727.93	2228441.17	Аналитический метод	0.10	-
3533	452729.93	2228441.17	Аналитический метод	0.10	-
3541	452847.49	2228477.90	Аналитический метод	0.10	-
3542	452847.49	2228479.94	Аналитический метод	0.10	-
3543	452848.23	2228479.94	Аналитический метод	0.10	-
3544	452848.23	2228481.94	Аналитический метод	0.10	-
3545	452846.23	2228481.94	Аналитический метод	0.10	-
3546	452846.23	2228479.90	Аналитический метод	0.10	-

2. Сведения о характерных точках границ объекта					
Обозначение характерных точек границ	**Координаты, м**		**Метод определения координат характерной точки**	**Средняя квадратическая погрешность положения характерной точки (Mt), м**	**Описание обозначения точки на местности (при наличии)**
	X	**Y**			
1	**2**	**3**	**4**	**5**	**6**
3547	452845.49	2228479.90	Аналитический метод	0.10	-
3548	452845.49	2228477.90	Аналитический метод	0.10	-
3541	452847.49	2228477.90	Аналитический метод	0.10	-
3549	452926.08	2228469.92	Аналитический метод	0.10	-
3550	452926.08	2228471.92	Аналитический метод	0.10	-
3551	452924.00	2228471.92	Аналитический метод	0.10	-
3552	452924.00	2228472.07	Аналитический метод	0.10	-
3553	452922.00	2228472.07	Аналитический метод	0.10	-
3554	452922.00	2228470.07	Аналитический метод	0.10	-
3555	452924.08	2228470.07	Аналитический метод	0.10	-
3556	452924.08	2228469.92	Аналитический метод	0.10	-
3549	452926.08	2228469.92	Аналитический метод	0.10	-
3557	452435.74	2228596.47	Аналитический метод	0.10	-
3558	452435.74	2228594.47	Аналитический метод	0.10	-
3559	452437.74	2228594.47	Аналитический метод	0.10	-
3560	452437.74	2228596.47	Аналитический метод	0.10	-
3557	452435.74	2228596.47	Аналитический метод	0.10	-
3561	452436.27	2228624.22	Аналитический метод	0.10	-
3562	452436.26	2228623.24	Аналитический метод	0.10	-
3563	452438.26	2228623.24	Аналитический метод	0.10	-
3564	452438.23	2228624.20	Аналитический метод	0.10	-
3561	452436.27	2228624.22	Аналитический метод	0.10	-
3565	452439.47	2228656.58	Аналитический метод	0.10	-
3566	452439.47	2228654.58	Аналитический метод	0.10	-
3567	452441.47	2228654.58	Аналитический метод	0.10	-

2. Сведения о характерных точках границ объекта					
Обозначение характерных точек границ	**Координаты, м**		**Метод определения координат характерной точки**	**Средняя квадратическая погрешность положения характерной точки (Mt), м**	**Описание обозначения точки на местности (при наличии)**
	X	**Y**			
1	**2**	**3**	**4**	**5**	**6**
3568	452441.47	2228656.58	Аналитический метод	0.10	-
3565	452439.47	2228656.58	Аналитический метод	0.10	-
3569	452435.47	2228686.50	Аналитический метод	0.10	-
3570	452435.47	2228684.50	Аналитический метод	0.10	-
3571	452437.47	2228684.50	Аналитический метод	0.10	-
3572	452437.47	2228686.50	Аналитический метод	0.10	-
3569	452435.47	2228686.50	Аналитический метод	0.10	-
3573	452432.56	2228711.07	Аналитический метод	0.10	-
3574	452432.56	2228713.07	Аналитический метод	0.10	-
3575	452431.85	2228713.07	Аналитический метод	0.10	-
3576	452431.85	2228713.82	Аналитический метод	0.10	-
3577	452429.85	2228713.82	Аналитический метод	0.10	-
3578	452429.85	2228711.82	Аналитический метод	0.10	-
3579	452430.56	2228711.82	Аналитический метод	0.10	-
3580	452430.56	2228711.07	Аналитический метод	0.10	-
3573	452432.56	2228711.07	Аналитический метод	0.10	-
3581	452451.07	2228702.33	Аналитический метод	0.10	-
3582	452451.07	2228700.33	Аналитический метод	0.10	-
3583	452453.07	2228700.33	Аналитический метод	0.10	-
3584	452453.07	2228702.33	Аналитический метод	0.10	-
3581	452451.07	2228702.33	Аналитический метод	0.10	-
3585	452466.10	2228687.09	Аналитический метод	0.10	-
3586	452466.10	2228685.09	Аналитический метод	0.10	-
3587	452468.10	2228685.09	Аналитический метод	0.10	-
3588	452468.10	2228687.09	Аналитический метод	0.10	-

2. Сведения о характерных точках границ объекта					
Обозначение характерных точек границ	**Координаты, м**		**Метод определения координат характерной точки**	**Средняя квадратическая погрешность положения характерной точки (Mt), м**	**Описание обозначения точки на местности (при наличии)**
	X	**Y**			
1	**2**	**3**	**4**	**5**	**6**
3585	452466.10	2228687.09	Аналитический метод	0.10	-
3589	452481.58	2228661.82	Аналитический метод	0.10	-
3590	452481.58	2228659.82	Аналитический метод	0.10	-
3591	452483.58	2228659.82	Аналитический метод	0.10	-
3592	452483.58	2228661.82	Аналитический метод	0.10	-
3589	452481.58	2228661.82	Аналитический метод	0.10	-
3593	452490.67	2228647.62	Аналитический метод	0.10	-
3594	452490.67	2228645.62	Аналитический метод	0.10	-
3595	452492.67	2228645.62	Аналитический метод	0.10	-
3596	452492.67	2228647.62	Аналитический метод	0.10	-
3593	452490.67	2228647.62	Аналитический метод	0.10	-
3597	452477.41	2228673.64	Аналитический метод	0.10	-
3598	452477.41	2228675.64	Аналитический метод	0.10	-
3599	452477.05	2228675.64	Аналитический метод	0.10	-
3600	452477.05	2228676.69	Аналитический метод	0.10	-
3601	452475.05	2228676.69	Аналитический метод	0.10	-
3602	452475.05	2228674.69	Аналитический метод	0.10	-
3603	452475.41	2228674.69	Аналитический метод	0.10	-
3604	452475.41	2228673.64	Аналитический метод	0.10	-
3597	452477.41	2228673.64	Аналитический метод	0.10	-
3605	452467.31	2228748.95	Аналитический метод	0.10	-
3606	452467.31	2228746.95	Аналитический метод	0.10	-
3607	452469.31	2228746.95	Аналитический метод	0.10	-
3608	452469.31	2228748.95	Аналитический метод	0.10	-
3605	452467.31	2228748.95	Аналитический метод	0.10	-

2. Сведения о характерных точках границ объекта					
Обозначение характерных точек границ	**Координаты, м**		**Метод определения координат характерной точки**	**Средняя квадратическая погрешность положения характерной точки (Mt), м**	**Описание обозначения точки на местности (при наличии)**
	X	**Y**			
1	**2**	**3**	**4**	**5**	**6**
3609	452499.07	2228763.62	Аналитический метод	0.10	-
3610	452499.07	2228761.62	Аналитический метод	0.10	-
3611	452501.07	2228761.62	Аналитический метод	0.10	-
3612	452501.07	2228763.62	Аналитический метод	0.10	-
3609	452499.07	2228763.62	Аналитический метод	0.10	-
3613	452527.34	2228777.18	Аналитический метод	0.10	-
3614	452527.34	2228775.18	Аналитический метод	0.10	-
3615	452529.34	2228775.18	Аналитический метод	0.10	-
3616	452529.34	2228777.18	Аналитический метод	0.10	-
3613	452527.34	2228777.18	Аналитический метод	0.10	-
3617	452559.48	2228793.57	Аналитический метод	0.10	-
3618	452559.48	2228791.57	Аналитический метод	0.10	-
3619	452561.48	2228791.57	Аналитический метод	0.10	-
3620	452561.48	2228793.57	Аналитический метод	0.10	-
3617	452559.48	2228793.57	Аналитический метод	0.10	-
3621	452586.42	2228807.68	Аналитический метод	0.10	-
3622	452586.42	2228805.68	Аналитический метод	0.10	-
3623	452588.42	2228805.68	Аналитический метод	0.10	-
3624	452588.42	2228807.68	Аналитический метод	0.10	-
3621	452586.42	2228807.68	Аналитический метод	0.10	-
3625	452620.16	2228827.70	Аналитический метод	0.10	-
3626	452620.16	2228825.70	Аналитический метод	0.10	-
3627	452622.16	2228825.70	Аналитический метод	0.10	-
3628	452622.16	2228827.70	Аналитический метод	0.10	-
3625	452620.16	2228827.70	Аналитический метод	0.10	-

2. Сведения о характерных точках границ объекта					
Обозначение характерных точек границ	**Координаты, м**		**Метод определения координат характерной точки**	**Средняя квадратическая погрешность положения характерной точки (Mt), м**	**Описание обозначения точки на местности (при наличии)**
	X	**Y**			
1	**2**	**3**	**4**	**5**	**6**
3629	452650.37	2228847.92	Аналитический метод	0.10	-
3630	452650.37	2228845.92	Аналитический метод	0.10	-
3631	452652.37	2228845.92	Аналитический метод	0.10	-
3632	452652.37	2228847.92	Аналитический метод	0.10	-
3629	452650.37	2228847.92	Аналитический метод	0.10	-
3633	452668.56	2228899.44	Аналитический метод	0.10	-
3634	452668.56	2228897.44	Аналитический метод	0.10	-
3635	452670.56	2228897.44	Аналитический метод	0.10	-
3636	452670.56	2228899.44	Аналитический метод	0.10	-
3633	452668.56	2228899.44	Аналитический метод	0.10	-
3637	452686.17	2228873.41	Аналитический метод	0.10	-
3638	452686.17	2228875.41	Аналитический метод	0.10	-
3639	452684.42	2228875.41	Аналитический метод	0.10	-
3640	452684.42	2228875.73	Аналитический метод	0.10	-
3641	452682.42	2228875.73	Аналитический метод	0.10	-
3642	452682.42	2228873.73	Аналитический метод	0.10	-
3643	452682.98	2228873.73	Аналитический метод	0.10	-
3644	452682.98	2228872.48	Аналитический метод	0.10	-
3645	452684.98	2228872.48	Аналитический метод	0.10	-
3646	452684.98	2228873.41	Аналитический метод	0.10	-
3637	452686.17	2228873.41	Аналитический метод	0.10	-
3647	452711.87	2228897.97	Аналитический метод	0.10	-
3648	452711.87	2228895.97	Аналитический метод	0.10	-
3649	452713.87	2228895.97	Аналитический метод	0.10	-
3650	452713.87	2228897.97	Аналитический метод	0.10	-

2. Сведения о характерных точках границ объекта					
Обозначение характерных точек границ	**Координаты, м**		**Метод определения координат характерной точки**	**Средняя квадратическая погрешность положения характерной точки (Mt), м**	**Описание обозначения точки на местности (при наличии)**
	X	**Y**			
1	**2**	**3**	**4**	**5**	**6**
3647	452711.87	2228897.97	Аналитический метод	0.10	-
3651	452759.11	2228941.88	Аналитический метод	0.10	-
3652	452759.11	2228939.88	Аналитический метод	0.10	-
3653	452761.11	2228939.88	Аналитический метод	0.10	-
3654	452761.11	2228941.88	Аналитический метод	0.10	-
3651	452759.11	2228941.88	Аналитический метод	0.10	-
3655	452811.68	2228979.95	Аналитический метод	0.10	-
3656	452811.68	2228977.95	Аналитический метод	0.10	-
3657	452813.68	2228977.95	Аналитический метод	0.10	-
3658	452813.68	2228979.95	Аналитический метод	0.10	-
3655	452811.68	2228979.95	Аналитический метод	0.10	-
3659	452883.52	2229024.67	Аналитический метод	0.10	-
3660	452883.52	2229022.67	Аналитический метод	0.10	-
3661	452885.52	2229022.67	Аналитический метод	0.10	-
3662	452885.52	2229024.67	Аналитический метод	0.10	-
3659	452883.52	2229024.67	Аналитический метод	0.10	-
3663	452911.24	2229048.23	Аналитический метод	0.10	-
3664	452911.24	2229046.23	Аналитический метод	0.10	-
3665	452913.24	2229046.23	Аналитический метод	0.10	-
3666	452913.24	2229048.23	Аналитический метод	0.10	-
3663	452911.24	2229048.23	Аналитический метод	0.10	-
3667	452937.72	2229071.18	Аналитический метод	0.10	-
3668	452937.72	2229069.18	Аналитический метод	0.10	-
3669	452939.72	2229069.18	Аналитический метод	0.10	-
3670	452939.72	2229071.18	Аналитический метод	0.10	-

2. Сведения о характерных точках границ объекта					
Обозначение характерных точек границ	**Координаты, м**		**Метод определения координат характерной точки**	**Средняя квадратическая погрешность положения характерной точки (Mt), м**	**Описание обозначения точки на местности (при наличии)**
	X	**Y**			
1	**2**	**3**	**4**	**5**	**6**
3667	452937.72	2229071.18	Аналитический метод	0.10	-
3671	452957.71	2229085.43	Аналитический метод	0.10	-
3672	452957.71	2229087.43	Аналитический метод	0.10	-
3673	452955.71	2229087.43	Аналитический метод	0.10	-
3674	452955.71	2229086.95	Аналитический метод	0.10	-
3675	452953.44	2229086.95	Аналитический метод	0.10	-
3676	452953.44	2229084.95	Аналитический метод	0.10	-
3677	452954.68	2229084.95	Аналитический метод	0.10	-
3678	452954.68	2229084.06	Аналитический метод	0.10	-
3679	452956.68	2229084.06	Аналитический метод	0.10	-
3680	452956.68	2229085.43	Аналитический метод	0.10	-
3671	452957.71	2229085.43	Аналитический метод	0.10	-
3681	452853.35	2228995.84	Аналитический метод	0.10	-
3682	452853.35	2228997.84	Аналитический метод	0.10	-
3683	452852.69	2228997.84	Аналитический метод	0.10	-
3684	452852.69	2228998.80	Аналитический метод	0.10	-
3685	452850.69	2228998.80	Аналитический метод	0.10	-
3686	452850.69	2228996.80	Аналитический метод	0.10	-
3687	452851.35	2228996.80	Аналитический метод	0.10	-
3688	452851.35	2228995.84	Аналитический метод	0.10	-
3681	452853.35	2228995.84	Аналитический метод	0.10	-
3689	452785.87	2228962.42	Аналитический метод	0.10	-
3690	452785.87	2228964.42	Аналитический метод	0.10	-
3691	452785.27	2228964.42	Аналитический метод	0.10	-
3692	452785.27	2228965.44	Аналитический метод	0.10	-

2. Сведения о характерных точках границ объекта					
Обозначение характерных точек границ	**Координаты, м**		**Метод определения координат характерной точки**	**Средняя квадратическая погрешность положения характерной точки (Mt), м**	**Описание обозначения точки на местности (при наличии)**
	X	**Y**			
1	**2**	**3**	**4**	**5**	**6**
3693	452783.27	2228965.44	Аналитический метод	0.10	-
3694	452783.27	2228963.44	Аналитический метод	0.10	-
3695	452783.87	2228963.44	Аналитический метод	0.10	-
3696	452783.87	2228962.42	Аналитический метод	0.10	-
3689	452785.87	2228962.42	Аналитический метод	0.10	-
3697	452743.45	2228921.74	Аналитический метод	0.10	-
3698	452743.45	2228923.00	Аналитический метод	0.10	-
3699	452742.89	2228923.00	Аналитический метод	0.10	-
3700	452742.89	2228923.83	Аналитический метод	0.10	-
3701	452740.89	2228923.83	Аналитический метод	0.10	-
3702	452740.89	2228921.83	Аналитический метод	0.10	-
3703	452741.45	2228921.83	Аналитический метод	0.10	-
3704	452741.45	2228921.00	Аналитический метод	0.10	-
3705	452742.70	2228921.00	Аналитический метод	0.10	-
3697	452743.45	2228921.74	Аналитический метод	0.10	-
3706	452655.72	2228924.07	Аналитический метод	0.10	-
3707	452655.72	2228926.07	Аналитический метод	0.10	-
3708	452654.92	2228926.07	Аналитический метод	0.10	-
3709	452654.92	2228927.72	Аналитический метод	0.10	-
3710	452652.92	2228927.72	Аналитический метод	0.10	-
3711	452652.92	2228925.72	Аналитический метод	0.10	-
3712	452653.72	2228925.72	Аналитический метод	0.10	-
3713	452653.72	2228924.07	Аналитический метод	0.10	-
3706	452655.72	2228924.07	Аналитический метод	0.10	-
3714	452621.23	2228900.57	Аналитический метод	0.10	-

2. Сведения о характерных точках границ объекта					
Обозначение характерных точек границ	**Координаты, м**		**Метод определения координат характерной точки**	**Средняя квадратическая погрешность положения характерной точки (Mt), м**	**Описание обозначения точки на местности (при наличии)**
	X	**Y**			
1	**2**	**3**	**4**	**5**	**6**
3715	452622.64	2228899.16	Аналитический метод	0.10	-
3716	452624.05	2228900.57	Аналитический метод	0.10	-
3717	452622.64	2228901.98	Аналитический метод	0.10	-
3714	452621.23	2228900.57	Аналитический метод	0.10	-
3718	452583.97	2228864.86	Аналитический метод	0.10	-
3719	452583.97	2228866.86	Аналитический метод	0.10	-
3720	452581.97	2228866.86	Аналитический метод	0.10	-
3721	452581.97	2228865.92	Аналитический метод	0.10	-
3722	452580.41	2228865.92	Аналитический метод	0.10	-
3723	452580.41	2228863.92	Аналитический метод	0.10	-
3724	452582.41	2228863.92	Аналитический метод	0.10	-
3725	452582.41	2228864.86	Аналитический метод	0.10	-
3718	452583.97	2228864.86	Аналитический метод	0.10	-
3726	452671.02	2228948.92	Аналитический метод	0.10	-
3727	452671.02	2228946.92	Аналитический метод	0.10	-
3728	452673.02	2228946.92	Аналитический метод	0.10	-
3729	452673.02	2228948.92	Аналитический метод	0.10	-
3726	452671.02	2228948.92	Аналитический метод	0.10	-
3730	452697.54	2228973.28	Аналитический метод	0.10	-
3731	452697.54	2228975.28	Аналитический метод	0.10	-
3732	452695.72	2228975.28	Аналитический метод	0.10	-
3733	452695.72	2228976.79	Аналитический метод	0.10	-
3734	452693.72	2228976.79	Аналитический метод	0.10	-
3735	452693.72	2228974.79	Аналитический метод	0.10	-
3736	452695.54	2228974.79	Аналитический метод	0.10	-

2. Сведения о характерных точках границ объекта					
Обозначение характерных точек границ	**Координаты, м**		**Метод определения координат характерной точки**	**Средняя квадратическая погрешность положения характерной точки (Mt), м**	**Описание обозначения точки на местности (при наличии)**
	X	**Y**			
1	**2**	**3**	**4**	**5**	**6**
3737	452695.54	2228973.36	Аналитический метод	0.10	-
3738	452693.65	2228973.36	Аналитический метод	0.10	-
3739	452693.65	2228971.36	Аналитический метод	0.10	-
3740	452695.65	2228971.36	Аналитический метод	0.10	-
3741	452695.65	2228973.28	Аналитический метод	0.10	-
3730	452697.54	2228973.28	Аналитический метод	0.10	-
3742	452675.88	2228994.27	Аналитический метод	0.10	-
3743	452675.88	2228992.27	Аналитический метод	0.10	-
3744	452677.88	2228992.27	Аналитический метод	0.10	-
3745	452677.88	2228994.27	Аналитический метод	0.10	-
3742	452675.88	2228994.27	Аналитический метод	0.10	-
3746	452661.93	2229007.54	Аналитический метод	0.10	-
3747	452661.93	2229009.54	Аналитический метод	0.10	-
3748	452660.75	2229009.54	Аналитический метод	0.10	-
3749	452660.75	2229010.81	Аналитический метод	0.10	-
3750	452658.75	2229010.81	Аналитический метод	0.10	-
3751	452658.75	2229008.81	Аналитический метод	0.10	-
3752	452659.93	2229008.81	Аналитический метод	0.10	-
3753	452659.93	2229007.54	Аналитический метод	0.10	-
3746	452661.93	2229007.54	Аналитический метод	0.10	-
3754	452409.38	2228741.50	Аналитический метод	0.10	-
3755	452409.38	2228743.50	Аналитический метод	0.10	-
3756	452407.38	2228743.50	Аналитический метод	0.10	-
3757	452407.38	2228743.24	Аналитический метод	0.10	-
3758	452405.61	2228743.24	Аналитический метод	0.10	-

2. Сведения о характерных точках границ объекта					
Обозначение характерных точек границ	**Координаты, м**		**Метод определения координат характерной точки**	**Средняя квадратическая погрешность положения характерной точки (Mt), м**	**Описание обозначения точки на местности (при наличии)**
	X	**Y**			
1	**2**	**3**	**4**	**5**	**6**
3759	452405.61	2228741.24	Аналитический метод	0.10	-
3760	452407.61	2228741.24	Аналитический метод	0.10	-
3761	452407.61	2228741.50	Аналитический метод	0.10	-
3754	452409.38	2228741.50	Аналитический метод	0.10	-
3762	452385.01	2228738.77	Аналитический метод	0.10	-
3763	452385.01	2228736.77	Аналитический метод	0.10	-
3764	452387.01	2228736.77	Аналитический метод	0.10	-
3765	452387.01	2228738.77	Аналитический метод	0.10	-
3762	452385.01	2228738.77	Аналитический метод	0.10	-
3766	452350.57	2228759.47	Аналитический метод	0.10	-
3767	452350.57	2228757.47	Аналитический метод	0.10	-
3768	452352.57	2228757.47	Аналитический метод	0.10	-
3769	452352.57	2228759.47	Аналитический метод	0.10	-
3766	452350.57	2228759.47	Аналитический метод	0.10	-
3770	452330.78	2228799.34	Аналитический метод	0.10	-
3771	452330.78	2228797.34	Аналитический метод	0.10	-
3772	452332.78	2228797.34	Аналитический метод	0.10	-
3773	452332.78	2228799.34	Аналитический метод	0.10	-
3770	452330.78	2228799.34	Аналитический метод	0.10	-
3774	452306.43	2228859.29	Аналитический метод	0.10	-
3775	452306.43	2228857.29	Аналитический метод	0.10	-
3776	452308.43	2228857.29	Аналитический метод	0.10	-
3777	452308.43	2228859.29	Аналитический метод	0.10	-
3774	452306.43	2228859.29	Аналитический метод	0.10	-
3778	452288.16	2228894.50	Аналитический метод	0.10	-

2. Сведения о характерных точках границ объекта					
Обозначение характерных точек границ	**Координаты, м**		**Метод определения координат характерной точки**	**Средняя квадратическая погрешность положения характерной точки (Mt), м**	**Описание обозначения точки на местности (при наличии)**
	X	**Y**			
1	**2**	**3**	**4**	**5**	**6**
3779	452288.16	2228892.50	Аналитический метод	0.10	-
3780	452290.16	2228892.50	Аналитический метод	0.10	-
3781	452290.16	2228894.50	Аналитический метод	0.10	-
3778	452288.16	2228894.50	Аналитический метод	0.10	-
3782	452322.10	2228925.70	Аналитический метод	0.10	-
3783	452322.10	2228923.70	Аналитический метод	0.10	-
3784	452324.10	2228923.70	Аналитический метод	0.10	-
3785	452324.10	2228925.70	Аналитический метод	0.10	-
3782	452322.10	2228925.70	Аналитический метод	0.10	-
3786	452347.10	2228926.61	Аналитический метод	0.10	-
3787	452347.10	2228924.61	Аналитический метод	0.10	-
3788	452349.10	2228924.61	Аналитический метод	0.10	-
3789	452349.10	2228926.61	Аналитический метод	0.10	-
3786	452347.10	2228926.61	Аналитический метод	0.10	-
3790	452398.45	2228870.54	Аналитический метод	0.10	-
3791	452398.45	2228872.54	Аналитический метод	0.10	-
3792	452398.16	2228872.54	Аналитический метод	0.10	-
3793	452398.16	2228873.52	Аналитический метод	0.10	-
3794	452396.16	2228873.52	Аналитический метод	0.10	-
3795	452396.16	2228871.52	Аналитический метод	0.10	-
3796	452396.45	2228871.52	Аналитический метод	0.10	-
3797	452396.45	2228870.54	Аналитический метод	0.10	-
3790	452398.45	2228870.54	Аналитический метод	0.10	-
3798	452391.73	2228897.70	Аналитический метод	0.10	-
3799	452391.73	2228899.70	Аналитический метод	0.10	-

2. Сведения о характерных точках границ объекта					
Обозначение характерных точек границ	**Координаты, м**		**Метод определения координат характерной точки**	**Средняя квадратическая погрешность положения характерной точки (Mt), м**	**Описание обозначения точки на местности (при наличии)**
	X	**Y**			
1	**2**	**3**	**4**	**5**	**6**
3800	452389.73	2228899.70	Аналитический метод	0.10	-
3801	452389.73	2228899.44	Аналитический метод	0.10	-
3802	452388.06	2228899.44	Аналитический метод	0.10	-
3803	452388.06	2228897.44	Аналитический метод	0.10	-
3804	452390.06	2228897.44	Аналитический метод	0.10	-
3805	452390.06	2228897.70	Аналитический метод	0.10	-
3798	452391.73	2228897.70	Аналитический метод	0.10	-
3806	452381.51	2228928.16	Аналитический метод	0.10	-
3807	452380.80	2228928.16	Аналитический метод	0.10	-
3808	452380.80	2228929.67	Аналитический метод	0.10	-
3809	452378.80	2228929.67	Аналитический метод	0.10	-
3810	452378.80	2228928.12	Аналитический метод	0.10	-
3811	452377.55	2228928.12	Аналитический метод	0.10	-
3812	452377.55	2228926.12	Аналитический метод	0.10	-
3813	452381.51	2228926.12	Аналитический метод	0.10	-
3806	452381.51	2228928.16	Аналитический метод	0.10	-
3814	452301.90	2228922.16	Аналитический метод	0.10	-
3815	452301.90	2228924.16	Аналитический метод	0.10	-
3816	452300.72	2228924.16	Аналитический метод	0.10	-
3817	452300.72	2228924.40	Аналитический метод	0.10	-
3818	452298.72	2228924.40	Аналитический метод	0.10	-
3819	452298.72	2228922.40	Аналитический метод	0.10	-
3820	452299.90	2228922.40	Аналитический метод	0.10	-
3821	452299.90	2228922.16	Аналитический метод	0.10	-
3814	452301.90	2228922.16	Аналитический метод	0.10	-

2. Сведения о характерных точках границ объекта					
Обозначение характерных точек границ	**Координаты, м**		**Метод определения координат характерной точки**	**Средняя квадратическая погрешность положения характерной точки (Mt), м**	**Описание обозначения точки на местности (при наличии)**
	X	**Y**			
1	**2**	**3**	**4**	**5**	**6**
3822	452298.15	2228891.25	Аналитический метод	0.10	-
3823	452298.15	2228893.25	Аналитический метод	0.10	-
3824	452297.54	2228893.25	Аналитический метод	0.10	-
3825	452297.54	2228893.45	Аналитический метод	0.10	-
3826	452295.54	2228893.45	Аналитический метод	0.10	-
3827	452295.54	2228891.45	Аналитический метод	0.10	-
3828	452296.15	2228891.45	Аналитический метод	0.10	-
3829	452296.15	2228891.25	Аналитический метод	0.10	-
3822	452298.15	2228891.25	Аналитический метод	0.10	-
3830	452319.95	2228824.31	Аналитический метод	0.10	-
3831	452319.95	2228826.31	Аналитический метод	0.10	-
3832	452317.95	2228826.31	Аналитический метод	0.10	-
3833	452317.95	2228825.66	Аналитический метод	0.10	-
3834	452317.14	2228825.66	Аналитический метод	0.10	-
3835	452317.14	2228823.66	Аналитический метод	0.10	-
3836	452319.14	2228823.66	Аналитический метод	0.10	-
3837	452319.14	2228824.31	Аналитический метод	0.10	-
3830	452319.95	2228824.31	Аналитический метод	0.10	-
3838	452365.96	2228731.19	Аналитический метод	0.10	-
3839	452365.96	2228733.19	Аналитический метод	0.10	-
3840	452365.56	2228733.19	Аналитический метод	0.10	-
3841	452365.56	2228734.68	Аналитический метод	0.10	-
3842	452363.56	2228734.68	Аналитический метод	0.10	-
3843	452363.56	2228732.68	Аналитический метод	0.10	-
3844	452363.96	2228732.68	Аналитический метод	0.10	-

2. Сведения о характерных точках границ объекта					
Обозначение характерных точек границ	**Координаты, м**		**Метод определения координат характерной точки**	**Средняя квадратическая погрешность положения характерной точки (Mt), м**	**Описание обозначения точки на местности (при наличии)**
	X	**Y**			
1	**2**	**3**	**4**	**5**	**6**
3845	452363.96	2228731.19	Аналитический метод	0.10	-
3838	452365.96	2228731.19	Аналитический метод	0.10	-
3846	452331.52	2228717.92	Аналитический метод	0.10	-
3847	452331.52	2228715.92	Аналитический метод	0.10	-
3848	452333.52	2228715.92	Аналитический метод	0.10	-
3849	452333.52	2228717.92	Аналитический метод	0.10	-
3846	452331.52	2228717.92	Аналитический метод	0.10	-
3850	452277.20	2228705.34	Аналитический метод	0.10	-
3851	452277.20	2228703.34	Аналитический метод	0.10	-
3852	452279.20	2228703.34	Аналитический метод	0.10	-
3853	452279.20	2228705.34	Аналитический метод	0.10	-
3850	452277.20	2228705.34	Аналитический метод	0.10	-
3854	452316.82	2228708.08	Аналитический метод	0.10	-
3855	452316.82	2228710.07	Аналитический метод	0.10	-
3856	452316.38	2228709.86	Аналитический метод	0.10	-
3857	452315.60	2228711.51	Аналитический метод	0.10	-
3858	452314.27	2228711.51	Аналитический метод	0.10	-
3859	452314.27	2228709.51	Аналитический метод	0.10	-
3860	452314.82	2228709.51	Аналитический метод	0.10	-
3861	452314.82	2228708.08	Аналитический метод	0.10	-
3854	452316.82	2228708.08	Аналитический метод	0.10	-
3862	452243.06	2228708.26	Аналитический метод	0.10	-
3863	452243.06	2228706.26	Аналитический метод	0.10	-
3864	452245.06	2228706.26	Аналитический метод	0.10	-
3865	452245.06	2228708.26	Аналитический метод	0.10	-

2. Сведения о характерных точках границ объекта					
Обозначение характерных точек границ	**Координаты, м**		**Метод определения координат характерной точки**	**Средняя квадратическая погрешность положения характерной точки (Mt), м**	**Описание обозначения точки на местности (при наличии)**
	X	**Y**			
1	**2**	**3**	**4**	**5**	**6**
3862	452243.06	2228708.26	Аналитический метод	0.10	-
3866	452240.54	2228740.65	Аналитический метод	0.10	-
3867	452240.54	2228738.65	Аналитический метод	0.10	-
3868	452242.54	2228738.65	Аналитический метод	0.10	-
3869	452242.54	2228740.65	Аналитический метод	0.10	-
3866	452240.54	2228740.65	Аналитический метод	0.10	-
3870	452199.74	2228711.86	Аналитический метод	0.10	-
3871	452199.74	2228709.86	Аналитический метод	0.10	-
3872	452201.74	2228709.86	Аналитический метод	0.10	-
3873	452201.74	2228711.86	Аналитический метод	0.10	-
3870	452199.74	2228711.86	Аналитический метод	0.10	-
3874	452191.81	2228732.79	Аналитический метод	0.10	-
3875	452191.81	2228730.79	Аналитический метод	0.10	-
3876	452193.81	2228730.79	Аналитический метод	0.10	-
3877	452193.81	2228732.79	Аналитический метод	0.10	-
3874	452191.81	2228732.79	Аналитический метод	0.10	-
3878	452152.16	2228742.75	Аналитический метод	0.10	-
3879	452152.16	2228740.75	Аналитический метод	0.10	-
3880	452154.16	2228740.75	Аналитический метод	0.10	-
3881	452154.16	2228742.75	Аналитический метод	0.10	-
3878	452152.16	2228742.75	Аналитический метод	0.10	-
3882	452144.40	2228769.18	Аналитический метод	0.10	-
3883	452144.40	2228767.18	Аналитический метод	0.10	-
3884	452146.40	2228767.18	Аналитический метод	0.10	-
3885	452146.40	2228769.18	Аналитический метод	0.10	-

2. Сведения о характерных точках границ объекта					
Обозначение характерных точек границ	**Координаты, м**		**Метод определения координат характерной точки**	**Средняя квадратическая погрешность положения характерной точки (Mt), м**	**Описание обозначения точки на местности (при наличии)**
	X	**Y**			
1	**2**	**3**	**4**	**5**	**6**
3882	452144.40	2228769.18	Аналитический метод	0.10	-
3886	452149.72	2228779.81	Аналитический метод	0.10	-
3887	452149.72	2228781.81	Аналитический метод	0.10	-
3888	452149.60	2228781.81	Аналитический метод	0.10	-
3889	452149.60	2228783.32	Аналитический метод	0.10	-
3890	452147.60	2228783.32	Аналитический метод	0.10	-
3891	452147.60	2228781.32	Аналитический метод	0.10	-
3892	452147.72	2228781.32	Аналитический метод	0.10	-
3893	452147.72	2228779.81	Аналитический метод	0.10	-
3886	452149.72	2228779.81	Аналитический метод	0.10	-
3894	452161.10	2228708.29	Аналитический метод	0.10	-
3895	452161.10	2228709.51	Аналитический метод	0.10	-
3896	452158.91	2228709.44	Аналитический метод	0.10	-
3897	452159.10	2228710.20	Аналитический метод	0.10	-
3898	452157.56	2228710.20	Аналитический метод	0.10	-
3899	452157.56	2228708.20	Аналитический метод	0.10	-
3900	452159.56	2228708.20	Аналитический метод	0.10	-
3901	452159.56	2228708.29	Аналитический метод	0.10	-
3894	452161.10	2228708.29	Аналитический метод	0.10	-
3902	452131.12	2228712.36	Аналитический метод	0.10	-
3903	452131.12	2228710.36	Аналитический метод	0.10	-
3904	452133.12	2228710.36	Аналитический метод	0.10	-
3905	452133.12	2228712.36	Аналитический метод	0.10	-
3902	452131.12	2228712.36	Аналитический метод	0.10	-
3906	452159.84	2228662.19	Аналитический метод	0.10	-

2. Сведения о характерных точках границ объекта					
Обозначение характерных точек границ	**Координаты, м**		**Метод определения координат характерной точки**	**Средняя квадратическая погрешность положения характерной точки (Mt), м**	**Описание обозначения точки на местности (при наличии)**
	X	**Y**			
1	**2**	**3**	**4**	**5**	**6**
3907	452159.84	2228660.19	Аналитический метод	0.10	-
3908	452161.84	2228660.19	Аналитический метод	0.10	-
3909	452161.84	2228662.19	Аналитический метод	0.10	-
3906	452159.84	2228662.19	Аналитический метод	0.10	-
3910	452163.17	2228638.46	Аналитический метод	0.10	-
3911	452163.17	2228636.46	Аналитический метод	0.10	-
3912	452165.17	2228636.46	Аналитический метод	0.10	-
3913	452165.17	2228638.46	Аналитический метод	0.10	-
3910	452163.17	2228638.46	Аналитический метод	0.10	-
3914	452168.07	2228598.85	Аналитический метод	0.10	-
3915	452168.07	2228596.85	Аналитический метод	0.10	-
3916	452170.07	2228596.85	Аналитический метод	0.10	-
3917	452170.07	2228598.85	Аналитический метод	0.10	-
3914	452168.07	2228598.85	Аналитический метод	0.10	-
3918	452175.74	2228592.18	Аналитический метод	0.10	-
3919	452175.74	2228590.18	Аналитический метод	0.10	-
3920	452177.74	2228590.18	Аналитический метод	0.10	-
3921	452177.74	2228592.18	Аналитический метод	0.10	-
3918	452175.74	2228592.18	Аналитический метод	0.10	-
3922	452171.81	2228568.64	Аналитический метод	0.10	-
3923	452171.81	2228566.64	Аналитический метод	0.10	-
3924	452173.81	2228566.64	Аналитический метод	0.10	-
3925	452173.81	2228568.64	Аналитический метод	0.10	-
3922	452171.81	2228568.64	Аналитический метод	0.10	-
3926	452200.96	2228501.49	Аналитический метод	0.10	-

2. Сведения о характерных точках границ объекта					
Обозначение характерных точек границ	**Координаты, м**		**Метод определения координат характерной точки**	**Средняя квадратическая погрешность положения характерной точки (Mt), м**	**Описание обозначения точки на местности (при наличии)**
	X	**Y**			
1	**2**	**3**	**4**	**5**	**6**
3927	452200.96	2228499.49	Аналитический метод	0.10	-
3928	452202.96	2228499.49	Аналитический метод	0.10	-
3929	452202.96	2228501.49	Аналитический метод	0.10	-
3926	452200.96	2228501.49	Аналитический метод	0.10	-
3930	452210.57	2228466.88	Аналитический метод	0.10	-
3931	452210.94	2228464.92	Аналитический метод	0.10	-
3932	452212.88	2228465.38	Аналитический метод	0.10	-
3933	452212.42	2228467.32	Аналитический метод	0.10	-
3930	452210.57	2228466.88	Аналитический метод	0.10	-
3934	452218.39	2228436.01	Аналитический метод	0.10	-
3935	452218.39	2228434.01	Аналитический метод	0.10	-
3936	452220.39	2228434.01	Аналитический метод	0.10	-
3937	452220.39	2228436.01	Аналитический метод	0.10	-
3934	452218.39	2228436.01	Аналитический метод	0.10	-
3938	452225.72	2228399.34	Аналитический метод	0.10	-
3939	452225.72	2228397.34	Аналитический метод	0.10	-
3940	452227.72	2228397.34	Аналитический метод	0.10	-
3941	452227.72	2228399.34	Аналитический метод	0.10	-
3938	452225.72	2228399.34	Аналитический метод	0.10	-
3942	452230.61	2228360.32	Аналитический метод	0.10	-
3943	452230.61	2228358.32	Аналитический метод	0.10	-
3944	452232.61	2228358.32	Аналитический метод	0.10	-
3945	452232.61	2228360.32	Аналитический метод	0.10	-
3942	452230.61	2228360.32	Аналитический метод	0.10	-
3946	452231.11	2228327.45	Аналитический метод	0.10	-

2. Сведения о характерных точках границ объекта					
Обозначение характерных точек границ	**Координаты, м**		**Метод определения координат характерной точки**	**Средняя квадратическая погрешность положения характерной точки (Mt), м**	**Описание обозначения точки на местности (при наличии)**
	X	**Y**			
1	**2**	**3**	**4**	**5**	**6**
3947	452231.11	2228325.45	Аналитический метод	0.10	-
3948	452233.11	2228325.45	Аналитический метод	0.10	-
3949	452233.11	2228327.45	Аналитический метод	0.10	-
3946	452231.11	2228327.45	Аналитический метод	0.10	-
3950	452232.67	2228290.84	Аналитический метод	0.10	-
3951	452232.67	2228288.84	Аналитический метод	0.10	-
3952	452234.67	2228288.84	Аналитический метод	0.10	-
3953	452234.67	2228290.84	Аналитический метод	0.10	-
3950	452232.67	2228290.84	Аналитический метод	0.10	-
3954	452232.77	2228287.64	Аналитический метод	0.10	-
3955	452232.77	2228285.64	Аналитический метод	0.10	-
3956	452234.77	2228285.64	Аналитический метод	0.10	-
3957	452234.77	2228287.64	Аналитический метод	0.10	-
3954	452232.77	2228287.64	Аналитический метод	0.10	-
3958	452186.21	2228531.31	Аналитический метод	0.10	-
3959	452186.21	2228533.31	Аналитический метод	0.10	-
3960	452184.21	2228533.31	Аналитический метод	0.10	-
3961	452184.21	2228532.16	Аналитический метод	0.10	-
3962	452182.43	2228532.16	Аналитический метод	0.10	-
3963	452182.43	2228530.16	Аналитический метод	0.10	-
3964	452184.43	2228530.16	Аналитический метод	0.10	-
3965	452184.43	2228531.31	Аналитический метод	0.10	-
3958	452186.21	2228531.31	Аналитический метод	0.10	-
3966	452160.46	2228690.75	Аналитический метод	0.10	-
3967	452160.46	2228691.81	Аналитический метод	0.10	-

2. Сведения о характерных точках границ объекта					
Обозначение характерных точек границ	**Координаты, м**		**Метод определения координат характерной точки**	**Средняя квадратическая погрешность положения характерной точки (Mt), м**	**Описание обозначения точки на местности (при наличии)**
	X	**Y**			
1	**2**	**3**	**4**	**5**	**6**
3968	452160.71	2228691.81	Аналитический метод	0.10	-
3969	452160.71	2228693.81	Аналитический метод	0.10	-
3970	452158.71	2228693.81	Аналитический метод	0.10	-
3971	452158.71	2228692.75	Аналитический метод	0.10	-
3972	452158.46	2228692.75	Аналитический метод	0.10	-
3973	452158.46	2228690.75	Аналитический метод	0.10	-
3966	452160.46	2228690.75	Аналитический метод	0.10	-
3974	452233.58	2228268.97	Аналитический метод	0.10	-
3975	452233.58	2228266.97	Аналитический метод	0.10	-
3976	452235.58	2228266.97	Аналитический метод	0.10	-
3977	452235.58	2228268.97	Аналитический метод	0.10	-
3974	452233.58	2228268.97	Аналитический метод	0.10	-
3978	452234.01	2228266.38	Аналитический метод	0.10	-
3979	452234.01	2228264.38	Аналитический метод	0.10	-
3980	452236.01	2228264.38	Аналитический метод	0.10	-
3981	452236.01	2228266.38	Аналитический метод	0.10	-
3978	452234.01	2228266.38	Аналитический метод	0.10	-
3982	452241.43	2228239.53	Аналитический метод	0.10	-
3983	452241.43	2228237.53	Аналитический метод	0.10	-
3984	452243.43	2228237.53	Аналитический метод	0.10	-
3985	452243.43	2228239.53	Аналитический метод	0.10	-
3982	452241.43	2228239.53	Аналитический метод	0.10	-
3986	452248.62	2228208.00	Аналитический метод	0.10	-
3987	452248.62	2228206.00	Аналитический метод	0.10	-
3988	452250.62	2228206.00	Аналитический метод	0.10	-

2. Сведения о характерных точках границ объекта					
Обозначение характерных точек границ	**Координаты, м**		**Метод определения координат характерной точки**	**Средняя квадратическая погрешность положения характерной точки (Mt), м**	**Описание обозначения точки на местности (при наличии)**
	X	**Y**			
1	**2**	**3**	**4**	**5**	**6**
3989	452250.62	2228208.00	Аналитический метод	0.10	-
3986	452248.62	2228208.00	Аналитический метод	0.10	-
3990	452254.40	2228179.93	Аналитический метод	0.10	-
3991	452254.91	2228178.00	Аналитический метод	0.10	-
3992	452256.85	2228178.51	Аналитический метод	0.10	-
3993	452256.33	2228180.44	Аналитический метод	0.10	-
3990	452254.40	2228179.93	Аналитический метод	0.10	-
3994	452261.19	2228152.69	Аналитический метод	0.10	-
3995	452261.19	2228150.69	Аналитический метод	0.10	-
3996	452263.19	2228150.69	Аналитический метод	0.10	-
3997	452263.19	2228152.69	Аналитический метод	0.10	-
3994	452261.19	2228152.69	Аналитический метод	0.10	-
3998	452269.06	2228119.67	Аналитический метод	0.10	-
3999	452269.06	2228117.67	Аналитический метод	0.10	-
4000	452271.06	2228117.67	Аналитический метод	0.10	-
4001	452271.06	2228119.67	Аналитический метод	0.10	-
3998	452269.06	2228119.67	Аналитический метод	0.10	-
4002	452278.39	2228078.02	Аналитический метод	0.10	-
4003	452278.39	2228076.02	Аналитический метод	0.10	-
4004	452280.39	2228076.02	Аналитический метод	0.10	-
4005	452280.39	2228078.02	Аналитический метод	0.10	-
4002	452278.39	2228078.02	Аналитический метод	0.10	-
4006	452286.51	2228043.99	Аналитический метод	0.10	-
4007	452286.51	2228041.99	Аналитический метод	0.10	-
4008	452288.51	2228041.99	Аналитический метод	0.10	-

2. Сведения о характерных точках границ объекта					
Обозначение характерных точек границ	**Координаты, м**		**Метод определения координат характерной точки**	**Средняя квадратическая погрешность положения характерной точки (Mt), м**	**Описание обозначения точки на местности (при наличии)**
	X	**Y**			
1	**2**	**3**	**4**	**5**	**6**
4009	452288.51	2228043.99	Аналитический метод	0.10	-
4006	452286.51	2228043.99	Аналитический метод	0.10	-
4010	452271.92	2228028.94	Аналитический метод	0.10	-
4011	452271.92	2228026.94	Аналитический метод	0.10	-
4012	452273.92	2228026.94	Аналитический метод	0.10	-
4013	452273.92	2228028.94	Аналитический метод	0.10	-
4010	452271.92	2228028.94	Аналитический метод	0.10	-
4014	452291.82	2228013.22	Аналитический метод	0.10	-
4015	452291.82	2228011.22	Аналитический метод	0.10	-
4016	452293.82	2228011.22	Аналитический метод	0.10	-
4017	452293.82	2228013.22	Аналитический метод	0.10	-
4014	452291.82	2228013.22	Аналитический метод	0.10	-
4018	452301.53	2227976.30	Аналитический метод	0.10	-
4019	452301.53	2227978.30	Аналитический метод	0.10	-
4020	452301.35	2227978.30	Аналитический метод	0.10	-
4021	452301.35	2227980.22	Аналитический метод	0.10	-
4022	452299.35	2227980.22	Аналитический метод	0.10	-
4023	452299.35	2227978.22	Аналитический метод	0.10	-
4024	452299.53	2227978.22	Аналитический метод	0.10	-
4025	452299.53	2227976.30	Аналитический метод	0.10	-
4018	452301.53	2227976.30	Аналитический метод	0.10	-
4026	452079.77	2228746.23	Аналитический метод	0.10	-
4027	452079.77	2228744.23	Аналитический метод	0.10	-
4028	452081.77	2228744.23	Аналитический метод	0.10	-
4029	452081.77	2228746.23	Аналитический метод	0.10	-

2. Сведения о характерных точках границ объекта					
Обозначение характерных точек границ	**Координаты, м**		**Метод определения координат характерной точки**	**Средняя квадратическая погрешность положения характерной точки (Mt), м**	**Описание обозначения точки на местности (при наличии)**
	X	**Y**			
1	**2**	**3**	**4**	**5**	**6**
4026	452079.77	2228746.23	Аналитический метод	0.10	-
4030	452085.12	2228719.83	Аналитический метод	0.10	-
4031	452085.12	2228721.83	Аналитический метод	0.10	-
4032	452083.54	2228721.83	Аналитический метод	0.10	-
4033	452083.54	2228722.27	Аналитический метод	0.10	-
4034	452081.52	2228722.27	Аналитический метод	0.10	-
4035	452081.52	2228720.27	Аналитический метод	0.10	-
4036	452083.12	2228720.27	Аналитический метод	0.10	-
4037	452083.12	2228719.83	Аналитический метод	0.10	-
4030	452085.12	2228719.83	Аналитический метод	0.10	-
4038	452108.79	2228711.88	Аналитический метод	0.10	-
4039	452109.09	2228713.86	Аналитический метод	0.10	-
4040	452107.24	2228714.14	Аналитический метод	0.10	-
4041	452107.29	2228714.47	Аналитический метод	0.10	-
4042	452105.32	2228714.77	Аналитический метод	0.10	-
4043	452105.02	2228712.79	Аналитический метод	0.10	-
4044	452106.87	2228712.51	Аналитический метод	0.10	-
4045	452106.82	2228712.18	Аналитический метод	0.10	-
4038	452108.79	2228711.88	Аналитический метод	0.10	-
4046	452079.92	2228763.21	Аналитический метод	0.10	-
4047	452079.92	2228765.21	Аналитический метод	0.10	-
4048	452078.76	2228765.21	Аналитический метод	0.10	-
4049	452078.76	2228767.14	Аналитический метод	0.10	-
4050	452076.76	2228767.14	Аналитический метод	0.10	-
4051	452076.76	2228766.18	Аналитический метод	0.10	-

2. Сведения о характерных точках границ объекта					
Обозначение характерных точек границ	**Координаты, м**		**Метод определения координат характерной точки**	**Средняя квадратическая погрешность положения характерной точки (Mt), м**	**Описание обозначения точки на местности (при наличии)**
	X	**Y**			
1	**2**	**3**	**4**	**5**	**6**
4052	452075.67	2228766.18	Аналитический метод	0.10	-
4053	452075.67	2228764.18	Аналитический метод	0.10	-
4054	452077.67	2228764.18	Аналитический метод	0.10	-
4055	452077.67	2228765.14	Аналитический метод	0.10	-
4056	452077.92	2228765.14	Аналитический метод	0.10	-
4057	452077.92	2228763.21	Аналитический метод	0.10	-
4046	452079.92	2228763.21	Аналитический метод	0.10	-
4058	452077.03	2228790.86	Аналитический метод	0.10	-
4059	452077.03	2228788.86	Аналитический метод	0.10	-
4060	452079.03	2228788.86	Аналитический метод	0.10	-
4061	452079.03	2228790.86	Аналитический метод	0.10	-
4058	452077.03	2228790.86	Аналитический метод	0.10	-
4062	452027.44	2228669.96	Аналитический метод	0.10	-
4063	452027.44	2228667.96	Аналитический метод	0.10	-
4064	452029.44	2228667.96	Аналитический метод	0.10	-
4065	452029.44	2228669.96	Аналитический метод	0.10	-
4062	452027.44	2228669.96	Аналитический метод	0.10	-
4066	452028.06	2228666.91	Аналитический метод	0.10	-
4067	452028.06	2228664.91	Аналитический метод	0.10	-
4068	452030.06	2228664.91	Аналитический метод	0.10	-
4069	452030.06	2228666.91	Аналитический метод	0.10	-
4066	452028.06	2228666.91	Аналитический метод	0.10	-
4070	452031.70	2228647.08	Аналитический метод	0.10	-
4071	452031.70	2228645.08	Аналитический метод	0.10	-
4072	452033.70	2228645.08	Аналитический метод	0.10	-

2. Сведения о характерных точках границ объекта					
Обозначение характерных точек границ	**Координаты, м**		**Метод определения координат характерной точки**	**Средняя квадратическая погрешность положения характерной точки (Mt), м**	**Описание обозначения точки на местности (при наличии)**
	X	**Y**			
1	**2**	**3**	**4**	**5**	**6**
4073	452033.70	2228647.08	Аналитический метод	0.10	-
4070	452031.70	2228647.08	Аналитический метод	0.10	-
4074	452037.80	2228617.36	Аналитический метод	0.10	-
4075	452037.80	2228615.36	Аналитический метод	0.10	-
4076	452039.80	2228615.36	Аналитический метод	0.10	-
4077	452039.80	2228617.36	Аналитический метод	0.10	-
4074	452037.80	2228617.36	Аналитический метод	0.10	-
4078	452044.38	2228584.68	Аналитический метод	0.10	-
4079	452044.38	2228582.68	Аналитический метод	0.10	-
4080	452046.38	2228582.68	Аналитический метод	0.10	-
4081	452046.38	2228584.68	Аналитический метод	0.10	-
4078	452044.38	2228584.68	Аналитический метод	0.10	-
4082	452051.07	2228553.24	Аналитический метод	0.10	-
4083	452051.07	2228551.24	Аналитический метод	0.10	-
4084	452053.07	2228551.24	Аналитический метод	0.10	-
4085	452053.07	2228553.24	Аналитический метод	0.10	-
4082	452051.07	2228553.24	Аналитический метод	0.10	-
4086	452049.77	2228556.79	Аналитический метод	0.10	-
4087	452049.77	2228554.79	Аналитический метод	0.10	-
4088	452051.77	2228554.79	Аналитический метод	0.10	-
4089	452051.77	2228556.79	Аналитический метод	0.10	-
4086	452049.77	2228556.79	Аналитический метод	0.10	-
4090	452055.47	2228530.17	Аналитический метод	0.10	-
4091	452055.47	2228528.17	Аналитический метод	0.10	-
4092	452057.47	2228528.17	Аналитический метод	0.10	-

2. Сведения о характерных точках границ объекта					
Обозначение характерных точек границ	**Координаты, м**		**Метод определения координат характерной точки**	**Средняя квадратическая погрешность положения характерной точки (Mt), м**	**Описание обозначения точки на местности (при наличии)**
	X	**Y**			
1	**2**	**3**	**4**	**5**	**6**
4093	452057.47	2228530.17	Аналитический метод	0.10	-
4090	452055.47	2228530.17	Аналитический метод	0.10	-
4094	452060.19	2228505.15	Аналитический метод	0.10	-
4095	452060.19	2228503.15	Аналитический метод	0.10	-
4096	452062.19	2228503.15	Аналитический метод	0.10	-
4097	452062.19	2228505.15	Аналитический метод	0.10	-
4094	452060.19	2228505.15	Аналитический метод	0.10	-
4098	452065.46	2228475.93	Аналитический метод	0.10	-
4099	452065.46	2228473.93	Аналитический метод	0.10	-
4100	452067.46	2228473.93	Аналитический метод	0.10	-
4101	452067.46	2228475.93	Аналитический метод	0.10	-
4098	452065.46	2228475.93	Аналитический метод	0.10	-
4102	452072.22	2228437.69	Аналитический метод	0.10	-
4103	452072.22	2228435.69	Аналитический метод	0.10	-
4104	452074.22	2228435.69	Аналитический метод	0.10	-
4105	452074.22	2228437.69	Аналитический метод	0.10	-
4102	452072.22	2228437.69	Аналитический метод	0.10	-
4106	452079.35	2228404.48	Аналитический метод	0.10	-
4107	452079.35	2228402.48	Аналитический метод	0.10	-
4108	452081.35	2228402.48	Аналитический метод	0.10	-
4109	452081.35	2228404.48	Аналитический метод	0.10	-
4106	452079.35	2228404.48	Аналитический метод	0.10	-
4110	452086.62	2228371.99	Аналитический метод	0.10	-
4111	452086.62	2228369.99	Аналитический метод	0.10	-
4112	452088.62	2228369.99	Аналитический метод	0.10	-

2. Сведения о характерных точках границ объекта					
Обозначение характерных точек границ	**Координаты, м**		**Метод определения координат характерной точки**	**Средняя квадратическая погрешность положения характерной точки (Mt), м**	**Описание обозначения точки на местности (при наличии)**
	X	**Y**			
1	**2**	**3**	**4**	**5**	**6**
4113	452088.62	2228371.99	Аналитический метод	0.10	-
4110	452086.62	2228371.99	Аналитический метод	0.10	-
4114	452093.38	2228346.31	Аналитический метод	0.10	-
4115	452093.38	2228344.31	Аналитический метод	0.10	-
4116	452095.38	2228344.31	Аналитический метод	0.10	-
4117	452095.38	2228346.31	Аналитический метод	0.10	-
4114	452093.38	2228346.31	Аналитический метод	0.10	-
4118	452097.93	2228322.90	Аналитический метод	0.10	-
4119	452097.93	2228320.90	Аналитический метод	0.10	-
4120	452099.93	2228320.90	Аналитический метод	0.10	-
4121	452099.93	2228322.90	Аналитический метод	0.10	-
4118	452097.93	2228322.90	Аналитический метод	0.10	-
4122	452103.81	2228297.12	Аналитический метод	0.10	-
4123	452103.81	2228295.12	Аналитический метод	0.10	-
4124	452105.81	2228295.12	Аналитический метод	0.10	-
4125	452105.81	2228297.12	Аналитический метод	0.10	-
4122	452103.81	2228297.12	Аналитический метод	0.10	-
4126	452101.35	2228296.78	Аналитический метод	0.10	-
4127	452101.35	2228294.78	Аналитический метод	0.10	-
4128	452103.35	2228294.78	Аналитический метод	0.10	-
4129	452103.35	2228296.78	Аналитический метод	0.10	-
4126	452101.35	2228296.78	Аналитический метод	0.10	-
4130	452080.99	2228294.09	Аналитический метод	0.10	-
4131	452080.99	2228292.09	Аналитический метод	0.10	-
4132	452082.99	2228292.09	Аналитический метод	0.10	-

2. Сведения о характерных точках границ объекта					
Обозначение характерных точек границ	**Координаты, м**		**Метод определения координат характерной точки**	**Средняя квадратическая погрешность положения характерной точки (Mt), м**	**Описание обозначения точки на местности (при наличии)**
	X	**Y**			
1	**2**	**3**	**4**	**5**	**6**
4133	452082.99	2228294.09	Аналитический метод	0.10	-
4130	452080.99	2228294.09	Аналитический метод	0.10	-
4134	452077.88	2228293.51	Аналитический метод	0.10	-
4135	452077.88	2228291.51	Аналитический метод	0.10	-
4136	452079.88	2228291.51	Аналитический метод	0.10	-
4137	452079.88	2228293.51	Аналитический метод	0.10	-
4134	452077.88	2228293.51	Аналитический метод	0.10	-
4138	452050.39	2228290.10	Аналитический метод	0.10	-
4139	452050.39	2228288.10	Аналитический метод	0.10	-
4140	452052.39	2228288.10	Аналитический метод	0.10	-
4141	452052.39	2228290.10	Аналитический метод	0.10	-
4138	452050.39	2228290.10	Аналитический метод	0.10	-
4142	452023.82	2228286.74	Аналитический метод	0.10	-
4143	452023.82	2228284.74	Аналитический метод	0.10	-
4144	452025.82	2228284.74	Аналитический метод	0.10	-
4145	452025.82	2228286.74	Аналитический метод	0.10	-
4142	452023.82	2228286.74	Аналитический метод	0.10	-
4146	451996.68	2228285.69	Аналитический метод	0.10	-
4147	451996.68	2228283.69	Аналитический метод	0.10	-
4148	451998.68	2228283.69	Аналитический метод	0.10	-
4149	451998.68	2228285.69	Аналитический метод	0.10	-
4146	451996.68	2228285.69	Аналитический метод	0.10	-
4150	451993.70	2228282.93	Аналитический метод	0.10	-
4151	451993.70	2228280.93	Аналитический метод	0.10	-
4152	451995.70	2228280.93	Аналитический метод	0.10	-

2. Сведения о характерных точках границ объекта					
Обозначение характерных точек границ	**Координаты, м**		**Метод определения координат характерной точки**	**Средняя квадратическая погрешность положения характерной точки (Mt), м**	**Описание обозначения точки на местности (при наличии)**
	X	**Y**			
1	**2**	**3**	**4**	**5**	**6**
4153	451995.70	2228282.93	Аналитический метод	0.10	-
4150	451993.70	2228282.93	Аналитический метод	0.10	-
4154	451986.50	2228304.61	Аналитический метод	0.10	-
4155	451986.50	2228302.61	Аналитический метод	0.10	-
4156	451988.50	2228302.61	Аналитический метод	0.10	-
4157	451988.50	2228304.61	Аналитический метод	0.10	-
4154	451986.50	2228304.61	Аналитический метод	0.10	-
4158	451989.16	2228307.71	Аналитический метод	0.10	-
4159	451989.16	2228305.71	Аналитический метод	0.10	-
4160	451991.16	2228305.71	Аналитический метод	0.10	-
4161	451991.16	2228307.71	Аналитический метод	0.10	-
4158	451989.16	2228307.71	Аналитический метод	0.10	-
4162	451950.67	2228290.21	Аналитический метод	0.10	-
4163	451950.67	2228288.21	Аналитический метод	0.10	-
4164	451952.67	2228288.21	Аналитический метод	0.10	-
4165	451952.67	2228290.21	Аналитический метод	0.10	-
4162	451950.67	2228290.21	Аналитический метод	0.10	-
4166	451950.10	2228292.72	Аналитический метод	0.10	-
4167	451950.10	2228290.72	Аналитический метод	0.10	-
4168	451952.10	2228290.72	Аналитический метод	0.10	-
4169	451952.10	2228292.72	Аналитический метод	0.10	-
4166	451950.10	2228292.72	Аналитический метод	0.10	-
4170	451979.13	2228326.90	Аналитический метод	0.10	-
4171	451979.13	2228328.90	Аналитический метод	0.10	-
4172	451978.73	2228328.90	Аналитический метод	0.10	-

2. Сведения о характерных точках границ объекта					
Обозначение характерных точек границ	**Координаты, м**		**Метод определения координат характерной точки**	**Средняя квадратическая погрешность положения характерной точки (Mt), м**	**Описание обозначения точки на местности (при наличии)**
	X	**Y**			
1	**2**	**3**	**4**	**5**	**6**
4173	451978.73	2228330.42	Аналитический метод	0.10	-
4174	451976.73	2228330.42	Аналитический метод	0.10	-
4175	451976.73	2228328.42	Аналитический метод	0.10	-
4176	451977.13	2228328.42	Аналитический метод	0.10	-
4177	451977.13	2228326.90	Аналитический метод	0.10	-
4170	451979.13	2228326.90	Аналитический метод	0.10	-
4178	451969.08	2228365.52	Аналитический метод	0.10	-
4179	451969.08	2228363.52	Аналитический метод	0.10	-
4180	451971.08	2228363.52	Аналитический метод	0.10	-
4181	451971.08	2228365.52	Аналитический метод	0.10	-
4178	451969.08	2228365.52	Аналитический метод	0.10	-
4182	451960.25	2228400.00	Аналитический метод	0.10	-
4183	451960.25	2228398.00	Аналитический метод	0.10	-
4184	451962.25	2228398.00	Аналитический метод	0.10	-
4185	451962.25	2228400.00	Аналитический метод	0.10	-
4182	451960.25	2228400.00	Аналитический метод	0.10	-
4186	451962.46	2228401.36	Аналитический метод	0.10	-
4187	451962.46	2228403.36	Аналитический метод	0.10	-
4188	451960.46	2228403.36	Аналитический метод	0.10	-
4189	451960.46	2228403.11	Аналитический метод	0.10	-
4190	451959.44	2228403.11	Аналитический метод	0.10	-
4191	451959.67	2228401.96	Аналитический метод	0.10	-
4192	451959.22	2228401.87	Аналитический метод	0.10	-
4193	451959.22	2228401.11	Аналитический метод	0.10	-
4194	451961.22	2228401.11	Аналитический метод	0.10	-

2. Сведения о характерных точках границ объекта					
Обозначение характерных точек границ	**Координаты, м**		**Метод определения координат характерной точки**	**Средняя квадратическая погрешность положения характерной точки (Mt), м**	**Описание обозначения точки на местности (при наличии)**
	X	**Y**			
1	**2**	**3**	**4**	**5**	**6**
4195	451961.22	2228401.36	Аналитический метод	0.10	-
4186	451962.46	2228401.36	Аналитический метод	0.10	-
4196	451940.00	2228396.57	Аналитический метод	0.10	-
4197	451940.00	2228394.57	Аналитический метод	0.10	-
4198	451942.00	2228394.57	Аналитический метод	0.10	-
4199	451942.00	2228396.57	Аналитический метод	0.10	-
4196	451940.00	2228396.57	Аналитический метод	0.10	-
4200	451918.49	2228384.25	Аналитический метод	0.10	-
4201	451918.49	2228382.25	Аналитический метод	0.10	-
4202	451920.49	2228382.25	Аналитический метод	0.10	-
4203	451920.49	2228384.25	Аналитический метод	0.10	-
4200	451918.49	2228384.25	Аналитический метод	0.10	-
4204	451927.50	2228321.95	Аналитический метод	0.10	-
4205	451927.50	2228319.95	Аналитический метод	0.10	-
4206	451929.50	2228319.95	Аналитический метод	0.10	-
4207	451929.50	2228321.95	Аналитический метод	0.10	-
4204	451927.50	2228321.95	Аналитический метод	0.10	-
4208	451875.18	2228387.70	Аналитический метод	0.10	-
4209	451875.18	2228385.70	Аналитический метод	0.10	-
4210	451877.18	2228385.70	Аналитический метод	0.10	-
4211	451877.18	2228387.70	Аналитический метод	0.10	-
4208	451875.18	2228387.70	Аналитический метод	0.10	-
4212	451889.70	2228344.18	Аналитический метод	0.10	-
4213	451889.70	2228346.18	Аналитический метод	0.10	-
4214	451887.76	2228346.18	Аналитический метод	0.10	-

2. Сведения о характерных точках границ объекта					
Обозначение характерных точек границ	**Координаты, м**		**Метод определения координат характерной точки**	**Средняя квадратическая погрешность положения характерной точки (Mt), м**	**Описание обозначения точки на местности (при наличии)**
	X	**Y**			
1	**2**	**3**	**4**	**5**	**6**
4215	451887.76	2228347.56	Аналитический метод	0.10	-
4216	451885.76	2228347.56	Аналитический метод	0.10	-
4217	451885.76	2228345.56	Аналитический метод	0.10	-
4218	451887.70	2228345.56	Аналитический метод	0.10	-
4219	451887.70	2228344.18	Аналитический метод	0.10	-
4212	451889.70	2228344.18	Аналитический метод	0.10	-
4220	451952.30	2228441.34	Аналитический метод	0.10	-
4221	451952.30	2228439.34	Аналитический метод	0.10	-
4222	451954.30	2228439.34	Аналитический метод	0.10	-
4223	451954.30	2228441.34	Аналитический метод	0.10	-
4220	451952.30	2228441.34	Аналитический метод	0.10	-
4224	451914.29	2228434.75	Аналитический метод	0.10	-
4225	451914.29	2228432.75	Аналитический метод	0.10	-
4226	451916.29	2228432.75	Аналитический метод	0.10	-
4227	451916.29	2228434.75	Аналитический метод	0.10	-
4224	451914.29	2228434.75	Аналитический метод	0.10	-
4228	451875.49	2228427.75	Аналитический метод	0.10	-
4229	451875.49	2228425.75	Аналитический метод	0.10	-
4230	451877.49	2228425.75	Аналитический метод	0.10	-
4231	451877.49	2228427.75	Аналитический метод	0.10	-
4228	451875.49	2228427.75	Аналитический метод	0.10	-
4232	451844.61	2228420.48	Аналитический метод	0.10	-
4233	451844.61	2228422.48	Аналитический метод	0.10	-
4234	451842.61	2228422.48	Аналитический метод	0.10	-
4235	451842.61	2228421.46	Аналитический метод	0.10	-

2. Сведения о характерных точках границ объекта					
Обозначение характерных точек границ	**Координаты, м**		**Метод определения координат характерной точки**	**Средняя квадратическая погрешность положения характерной точки (Mt), м**	**Описание обозначения точки на местности (при наличии)**
	X	**Y**			
1	**2**	**3**	**4**	**5**	**6**
4236	451842.06	2228421.46	Аналитический метод	0.10	-
4237	451842.06	2228419.46	Аналитический метод	0.10	-
4238	451844.06	2228419.46	Аналитический метод	0.10	-
4239	451844.06	2228420.48	Аналитический метод	0.10	-
4232	451844.61	2228420.48	Аналитический метод	0.10	-
4240	451835.28	2228448.72	Аналитический метод	0.10	-
4241	451835.28	2228446.72	Аналитический метод	0.10	-
4242	451837.28	2228446.72	Аналитический метод	0.10	-
4243	451837.28	2228448.72	Аналитический метод	0.10	-
4240	451835.28	2228448.72	Аналитический метод	0.10	-
4244	451830.27	2228480.08	Аналитический метод	0.10	-
4245	451830.27	2228478.08	Аналитический метод	0.10	-
4246	451832.27	2228478.08	Аналитический метод	0.10	-
4247	451832.27	2228480.08	Аналитический метод	0.10	-
4244	451830.27	2228480.08	Аналитический метод	0.10	-
4248	451827.99	2228479.56	Аналитический метод	0.10	-
4249	451827.99	2228477.56	Аналитический метод	0.10	-
4250	451829.99	2228477.56	Аналитический метод	0.10	-
4251	451829.99	2228479.56	Аналитический метод	0.10	-
4248	451827.99	2228479.56	Аналитический метод	0.10	-
4252	451855.95	2228488.69	Аналитический метод	0.10	-
4253	451855.95	2228486.69	Аналитический метод	0.10	-
4254	451857.95	2228486.69	Аналитический метод	0.10	-
4255	451857.95	2228488.69	Аналитический метод	0.10	-
4252	451855.95	2228488.69	Аналитический метод	0.10	-

2. Сведения о характерных точках границ объекта					
Обозначение характерных точек границ	**Координаты, м**		**Метод определения координат характерной точки**	**Средняя квадратическая погрешность положения характерной точки (Mt), м**	**Описание обозначения точки на местности (при наличии)**
	X	**Y**			
1	**2**	**3**	**4**	**5**	**6**
4256	451889.03	2228494.66	Аналитический метод	0.10	-
4257	451889.38	2228492.69	Аналитический метод	0.10	-
4258	451891.35	2228493.04	Аналитический метод	0.10	-
4259	451891.00	2228495.01	Аналитический метод	0.10	-
4256	451889.03	2228494.66	Аналитический метод	0.10	-
4260	451826.97	2228495.51	Аналитический метод	0.10	-
4261	451826.97	2228497.57	Аналитический метод	0.10	-
4262	451823.90	2228497.57	Аналитический метод	0.10	-
4263	451823.90	2228495.51	Аналитический метод	0.10	-
4260	451826.97	2228495.51	Аналитический метод	0.10	-
4264	451819.04	2228510.34	Аналитический метод	0.10	-
4265	451819.04	2228508.34	Аналитический метод	0.10	-
4266	451821.04	2228508.34	Аналитический метод	0.10	-
4267	451821.04	2228510.34	Аналитический метод	0.10	-
4264	451819.04	2228510.34	Аналитический метод	0.10	-
4268	451821.34	2228510.73	Аналитический метод	0.10	-
4269	451821.34	2228508.73	Аналитический метод	0.10	-
4270	451823.34	2228508.73	Аналитический метод	0.10	-
4271	451823.34	2228510.73	Аналитический метод	0.10	-
4268	451821.34	2228510.73	Аналитический метод	0.10	-
4272	451808.00	2228526.26	Аналитический метод	0.10	-
4273	451808.00	2228524.26	Аналитический метод	0.10	-
4274	451810.00	2228524.26	Аналитический метод	0.10	-
4275	451810.00	2228526.26	Аналитический метод	0.10	-
4272	451808.00	2228526.26	Аналитический метод	0.10	-

2. Сведения о характерных точках границ объекта					
Обозначение характерных точек границ	**Координаты, м**		**Метод определения координат характерной точки**	**Средняя квадратическая погрешность положения характерной точки (Mt), м**	**Описание обозначения точки на местности (при наличии)**
	X	**Y**			
1	**2**	**3**	**4**	**5**	**6**
4276	451790.47	2228546.81	Аналитический метод	0.10	-
4277	451791.48	2228545.09	Аналитический метод	0.10	-
4278	451793.21	2228546.11	Аналитический метод	0.10	-
4279	451792.19	2228547.82	Аналитический метод	0.10	-
4276	451790.47	2228546.81	Аналитический метод	0.10	-
4280	451780.44	2228557.53	Аналитический метод	0.10	-
4281	451780.44	2228555.53	Аналитический метод	0.10	-
4282	451782.44	2228555.53	Аналитический метод	0.10	-
4283	451782.44	2228557.53	Аналитический метод	0.10	-
4280	451780.44	2228557.53	Аналитический метод	0.10	-
4284	451770.83	2228566.62	Аналитический метод	0.10	-
4285	451770.83	2228564.62	Аналитический метод	0.10	-
4286	451772.83	2228564.62	Аналитический метод	0.10	-
4287	451772.83	2228566.62	Аналитический метод	0.10	-
4284	451770.83	2228566.62	Аналитический метод	0.10	-
4288	451756.59	2228581.25	Аналитический метод	0.10	-
4289	451756.59	2228582.23	Аналитический метод	0.10	-
4290	451755.38	2228584.67	Аналитический метод	0.10	-
4291	451753.55	2228584.67	Аналитический метод	0.10	-
4292	451753.55	2228582.67	Аналитический метод	0.10	-
4293	451754.59	2228582.67	Аналитический метод	0.10	-
4294	451754.59	2228581.25	Аналитический метод	0.10	-
4288	451756.59	2228581.25	Аналитический метод	0.10	-
4295	451837.80	2228514.67	Аналитический метод	0.10	-
4296	451839.22	2228513.26	Аналитический метод	0.10	-

2. Сведения о характерных точках границ объекта					
Обозначение характерных точек границ	**Координаты, м**		**Метод определения координат характерной точки**	**Средняя квадратическая погрешность положения характерной точки (Mt), м**	**Описание обозначения точки на местности (при наличии)**
	X	**Y**			
1	**2**	**3**	**4**	**5**	**6**
4297	451840.63	2228514.67	Аналитический метод	0.10	-
4298	451839.21	2228516.08	Аналитический метод	0.10	-
4295	451837.80	2228514.67	Аналитический метод	0.10	-
4299	451865.75	2228538.40	Аналитический метод	0.10	-
4300	451866.97	2228536.82	Аналитический метод	0.10	-
4301	451868.55	2228538.04	Аналитический метод	0.10	-
4302	451867.34	2228539.62	Аналитический метод	0.10	-
4299	451865.75	2228538.40	Аналитический метод	0.10	-
4303	451888.22	2228558.50	Аналитический метод	0.10	-
4304	451889.51	2228556.97	Аналитический метод	0.10	-
4305	451891.04	2228558.26	Аналитический метод	0.10	-
4306	451889.74	2228559.80	Аналитический метод	0.10	-
4303	451888.22	2228558.50	Аналитический метод	0.10	-
4307	451865.47	2228619.98	Аналитический метод	0.10	-
4308	451865.47	2228617.98	Аналитический метод	0.10	-
4309	451867.47	2228617.98	Аналитический метод	0.10	-
4310	451867.47	2228619.98	Аналитический метод	0.10	-
4307	451865.47	2228619.98	Аналитический метод	0.10	-
4311	451870.44	2228629.48	Аналитический метод	0.10	-
4312	451870.44	2228631.48	Аналитический метод	0.10	-
4313	451869.34	2228631.48	Аналитический метод	0.10	-
4314	451869.34	2228632.56	Аналитический метод	0.10	-
4315	451867.34	2228632.56	Аналитический метод	0.10	-
4316	451867.34	2228630.56	Аналитический метод	0.10	-
4317	451868.44	2228630.56	Аналитический метод	0.10	-

2. Сведения о характерных точках границ объекта					
Обозначение характерных точек границ	**Координаты, м**		**Метод определения координат характерной точки**	**Средняя квадратическая погрешность положения характерной точки (Mt), м**	**Описание обозначения точки на местности (при наличии)**
	X	**Y**			
1	**2**	**3**	**4**	**5**	**6**
4318	451868.44	2228629.48	Аналитический метод	0.10	-
4311	451870.44	2228629.48	Аналитический метод	0.10	-
4319	451884.05	2228612.49	Аналитический метод	0.10	-
4320	451884.05	2228610.49	Аналитический метод	0.10	-
4321	451886.05	2228610.49	Аналитический метод	0.10	-
4322	451886.05	2228612.49	Аналитический метод	0.10	-
4319	451884.05	2228612.49	Аналитический метод	0.10	-
4323	451904.50	2228587.16	Аналитический метод	0.10	-
4324	451904.50	2228585.16	Аналитический метод	0.10	-
4325	451906.50	2228585.16	Аналитический метод	0.10	-
4326	451906.50	2228587.16	Аналитический метод	0.10	-
4323	451904.50	2228587.16	Аналитический метод	0.10	-
4327	451928.18	2228558.68	Аналитический метод	0.10	-
4328	451928.18	2228556.68	Аналитический метод	0.10	-
4329	451930.18	2228556.68	Аналитический метод	0.10	-
4330	451930.18	2228558.68	Аналитический метод	0.10	-
4327	451928.18	2228558.68	Аналитический метод	0.10	-
4331	451954.89	2228527.54	Аналитический метод	0.10	-
4332	451954.89	2228530.80	Аналитический метод	0.10	-
4333	451952.87	2228530.80	Аналитический метод	0.10	-
4334	451952.87	2228527.54	Аналитический метод	0.10	-
4331	451954.89	2228527.54	Аналитический метод	0.10	-
4335	451943.49	2228495.43	Аналитический метод	0.10	-
4336	451943.49	2228493.43	Аналитический метод	0.10	-
4337	451945.49	2228493.43	Аналитический метод	0.10	-

2. Сведения о характерных точках границ объекта					
Обозначение характерных точек границ	**Координаты, м**		**Метод определения координат характерной точки**	**Средняя квадратическая погрешность положения характерной точки (Mt), м**	**Описание обозначения точки на местности (при наличии)**
	X	**Y**			
1	**2**	**3**	**4**	**5**	**6**
4338	451945.49	2228495.43	Аналитический метод	0.10	-
4335	451943.49	2228495.43	Аналитический метод	0.10	-
4339	451987.39	2228533.67	Аналитический метод	0.10	-
4340	451987.39	2228531.67	Аналитический метод	0.10	-
4341	451989.39	2228531.67	Аналитический метод	0.10	-
4342	451989.39	2228533.67	Аналитический метод	0.10	-
4339	451987.39	2228533.67	Аналитический метод	0.10	-
4343	452010.68	2228536.07	Аналитический метод	0.10	-
4344	452010.93	2228534.08	Аналитический метод	0.10	-
4345	452012.92	2228534.33	Аналитический метод	0.10	-
4346	452012.67	2228536.32	Аналитический метод	0.10	-
4343	452010.68	2228536.07	Аналитический метод	0.10	-
4347	452043.26	2228548.30	Аналитический метод	0.10	-
4348	452043.26	2228550.30	Аналитический метод	0.10	-
4349	452041.26	2228550.30	Аналитический метод	0.10	-
4350	452041.26	2228549.75	Аналитический метод	0.10	-
4351	452039.66	2228549.75	Аналитический метод	0.10	-
4352	452039.66	2228547.75	Аналитический метод	0.10	-
4353	452041.66	2228547.75	Аналитический метод	0.10	-
4354	452041.66	2228548.30	Аналитический метод	0.10	-
4347	452043.26	2228548.30	Аналитический метод	0.10	-
4355	452035.43	2228579.96	Аналитический метод	0.10	-
4356	452035.43	2228577.96	Аналитический метод	0.10	-
4357	452037.43	2228577.96	Аналитический метод	0.10	-
4358	452037.43	2228579.96	Аналитический метод	0.10	-

2. Сведения о характерных точках границ объекта					
Обозначение характерных точек границ	**Координаты, м**		**Метод определения координат характерной точки**	**Средняя квадратическая погрешность положения характерной точки (Mt), м**	**Описание обозначения точки на местности (при наличии)**
	X	**Y**			
1	**2**	**3**	**4**	**5**	**6**
4355	452035.43	2228579.96	Аналитический метод	0.10	-
4359	452028.85	2228608.27	Аналитический метод	0.10	-
4360	452028.85	2228606.27	Аналитический метод	0.10	-
4361	452030.85	2228606.27	Аналитический метод	0.10	-
4362	452030.85	2228608.27	Аналитический метод	0.10	-
4359	452028.85	2228608.27	Аналитический метод	0.10	-
4363	452019.32	2228638.09	Аналитический метод	0.10	-
4364	452019.32	2228640.09	Аналитический метод	0.10	-
4365	452017.32	2228640.09	Аналитический метод	0.10	-
4366	452017.32	2228639.37	Аналитический метод	0.10	-
4367	452016.26	2228639.37	Аналитический метод	0.10	-
4368	452016.26	2228637.37	Аналитический метод	0.10	-
4369	452018.26	2228637.37	Аналитический метод	0.10	-
4370	452018.26	2228638.09	Аналитический метод	0.10	-
4363	452019.32	2228638.09	Аналитический метод	0.10	-
4371	451989.39	2228634.77	Аналитический метод	0.10	-
4372	451989.81	2228632.82	Аналитический метод	0.10	-
4373	451991.76	2228633.23	Аналитический метод	0.10	-
4374	451991.35	2228635.19	Аналитический метод	0.10	-
4371	451989.39	2228634.77	Аналитический метод	0.10	-
4375	451967.66	2228631.75	Аналитический метод	0.10	-
4376	451967.66	2228629.75	Аналитический метод	0.10	-
4377	451969.66	2228629.75	Аналитический метод	0.10	-
4378	451969.66	2228631.75	Аналитический метод	0.10	-
4375	451967.66	2228631.75	Аналитический метод	0.10	-

2. Сведения о характерных точках границ объекта					
Обозначение характерных точек границ	**Координаты, м**		**Метод определения координат характерной точки**	**Средняя квадратическая погрешность положения характерной точки (Mt), м**	**Описание обозначения точки на местности (при наличии)**
	X	**Y**			
1	**2**	**3**	**4**	**5**	**6**
4379	452048.58	2228516.28	Аналитический метод	0.10	-
4380	452048.93	2228514.31	Аналитический метод	0.10	-
4381	452050.90	2228514.66	Аналитический метод	0.10	-
4382	452050.55	2228516.63	Аналитический метод	0.10	-
4379	452048.58	2228516.28	Аналитический метод	0.10	-
4383	452053.91	2228483.20	Аналитический метод	0.10	-
4384	452054.04	2228481.20	Аналитический метод	0.10	-
4385	452055.91	2228481.20	Аналитический метод	0.10	-
4386	452055.91	2228483.20	Аналитический метод	0.10	-
4383	452053.91	2228483.20	Аналитический метод	0.10	-
4387	452024.84	2228456.12	Аналитический метод	0.10	-
4388	452024.84	2228454.12	Аналитический метод	0.10	-
4389	452026.84	2228454.12	Аналитический метод	0.10	-
4390	452026.84	2228456.12	Аналитический метод	0.10	-
4387	452024.84	2228456.12	Аналитический метод	0.10	-
4391	451986.23	2228448.46	Аналитический метод	0.10	-
4392	451986.23	2228446.46	Аналитический метод	0.10	-
4393	451988.23	2228446.46	Аналитический метод	0.10	-
4394	451988.23	2228448.46	Аналитический метод	0.10	-
4391	451986.23	2228448.46	Аналитический метод	0.10	-
4395	452052.48	2228459.24	Аналитический метод	0.10	-
4396	452052.48	2228461.24	Аналитический метод	0.10	-
4397	452051.84	2228461.24	Аналитический метод	0.10	-
4398	452051.84	2228462.23	Аналитический метод	0.10	-
4399	452049.84	2228461.84	Аналитический метод	0.10	-

2. Сведения о характерных точках границ объекта					
Обозначение характерных точек границ	**Координаты, м**		**Метод определения координат характерной точки**	**Средняя квадратическая погрешность положения характерной точки (Mt), м**	**Описание обозначения точки на местности (при наличии)**
	X	**Y**			
1	**2**	**3**	**4**	**5**	**6**
4400	452049.84	2228460.48	Аналитический метод	0.10	-
4401	452050.48	2228460.48	Аналитический метод	0.10	-
4402	452050.48	2228459.24	Аналитический метод	0.10	-
4395	452052.48	2228459.24	Аналитический метод	0.10	-
4403	452009.30	2228171.42	Аналитический метод	0.10	-
4404	452009.30	2228169.42	Аналитический метод	0.10	-
4405	452011.30	2228169.42	Аналитический метод	0.10	-
4406	452011.30	2228171.42	Аналитический метод	0.10	-
4403	452009.30	2228171.42	Аналитический метод	0.10	-
4407	451941.33	2228177.91	Аналитический метод	0.10	-
4408	451941.33	2228175.91	Аналитический метод	0.10	-
4409	451943.33	2228175.91	Аналитический метод	0.10	-
4410	451943.33	2228177.91	Аналитический метод	0.10	-
4407	451941.33	2228177.91	Аналитический метод	0.10	-
4411	451923.84	2228175.75	Аналитический метод	0.10	-
4412	451923.84	2228173.75	Аналитический метод	0.10	-
4413	451925.84	2228173.75	Аналитический метод	0.10	-
4414	451925.84	2228175.75	Аналитический метод	0.10	-
4411	451923.84	2228175.75	Аналитический метод	0.10	-
4415	451946.17	2228174.68	Аналитический метод	0.10	-
4416	451946.17	2228176.68	Аналитический метод	0.10	-
4417	451945.66	2228176.68	Аналитический метод	0.10	-
4418	451945.66	2228178.73	Аналитический метод	0.10	-
4419	451943.67	2228178.73	Аналитический метод	0.10	-
4420	451943.67	2228176.73	Аналитический метод	0.10	-

2. Сведения о характерных точках границ объекта					
Обозначение характерных точек границ	**Координаты, м**		**Метод определения координат характерной точки**	**Средняя квадратическая погрешность положения характерной точки (Mt), м**	**Описание обозначения точки на местности (при наличии)**
	X	**Y**			
1	**2**	**3**	**4**	**5**	**6**
4421	451944.17	2228176.73	Аналитический метод	0.10	-
4422	451944.17	2228174.68	Аналитический метод	0.10	-
4415	451946.17	2228174.68	Аналитический метод	0.10	-
4423	451902.23	2228172.03	Аналитический метод	0.10	-
4424	451902.23	2228170.03	Аналитический метод	0.10	-
4425	451904.23	2228170.03	Аналитический метод	0.10	-
4426	451904.23	2228172.03	Аналитический метод	0.10	-
4423	451902.23	2228172.03	Аналитический метод	0.10	-
4427	451899.32	2228171.55	Аналитический метод	0.10	-
4428	451899.32	2228169.55	Аналитический метод	0.10	-
4429	451901.32	2228169.55	Аналитический метод	0.10	-
4430	451901.32	2228171.55	Аналитический метод	0.10	-
4427	451899.32	2228171.55	Аналитический метод	0.10	-
4431	451868.12	2228163.83	Аналитический метод	0.10	-
4432	451868.12	2228165.83	Аналитический метод	0.10	-
4433	451866.12	2228165.83	Аналитический метод	0.10	-
4434	451866.12	2228165.54	Аналитический метод	0.10	-
4435	451864.38	2228165.54	Аналитический метод	0.10	-
4436	451864.38	2228163.54	Аналитический метод	0.10	-
4437	451866.38	2228163.54	Аналитический метод	0.10	-
4438	451866.38	2228163.83	Аналитический метод	0.10	-
4431	451868.12	2228163.83	Аналитический метод	0.10	-
4439	451947.88	2228141.42	Аналитический метод	0.10	-
4440	451945.80	2228141.42	Аналитический метод	0.10	-
4441	451945.80	2228140.56	Аналитический метод	0.10	-

2. Сведения о характерных точках границ объекта					
Обозначение характерных точек границ	**Координаты, м**		**Метод определения координат характерной точки**	**Средняя квадратическая погрешность положения характерной точки (Mt), м**	**Описание обозначения точки на местности (при наличии)**
	X	**Y**			
1	**2**	**3**	**4**	**5**	**6**
4442	451944.37	2228140.56	Аналитический метод	0.10	-
4443	451943.87	2228142.57	Аналитический метод	0.10	-
4444	451945.88	2228142.56	Аналитический метод	0.10	-
4445	451945.88	2228143.42	Аналитический метод	0.10	-
4446	451947.88	2228143.42	Аналитический метод	0.10	-
4439	451947.88	2228141.42	Аналитический метод	0.10	-
4447	451980.66	2228156.14	Аналитический метод	0.10	-
4448	451978.52	2228156.14	Аналитический метод	0.10	-
4449	451978.52	2228155.03	Аналитический метод	0.10	-
4450	451976.52	2228155.03	Аналитический метод	0.10	-
4451	451976.52	2228157.03	Аналитический метод	0.10	-
4452	451978.66	2228157.03	Аналитический метод	0.10	-
4453	451978.66	2228158.14	Аналитический метод	0.10	-
4454	451980.66	2228158.14	Аналитический метод	0.10	-
4447	451980.66	2228156.14	Аналитический метод	0.10	-
4455	451826.10	2228272.43	Аналитический метод	0.10	-
4456	451826.10	2228270.43	Аналитический метод	0.10	-
4457	451828.10	2228270.43	Аналитический метод	0.10	-
4458	451828.10	2228272.43	Аналитический метод	0.10	-
4455	451826.10	2228272.43	Аналитический метод	0.10	-
4459	451797.98	2228237.24	Аналитический метод	0.10	-
4460	451797.98	2228235.24	Аналитический метод	0.10	-
4461	451799.98	2228235.24	Аналитический метод	0.10	-
4462	451799.98	2228237.24	Аналитический метод	0.10	-
4459	451797.98	2228237.24	Аналитический метод	0.10	-

2. Сведения о характерных точках границ объекта					
Обозначение характерных точек границ	**Координаты, м**		**Метод определения координат характерной точки**	**Средняя квадратическая погрешность положения характерной точки (Mt), м**	**Описание обозначения точки на местности (при наличии)**
	X	**Y**			
1	**2**	**3**	**4**	**5**	**6**
4463	451759.34	2228231.67	Аналитический метод	0.10	-
4464	451759.34	2228229.67	Аналитический метод	0.10	-
4465	451761.34	2228229.67	Аналитический метод	0.10	-
4466	451761.34	2228231.67	Аналитический метод	0.10	-
4463	451759.34	2228231.67	Аналитический метод	0.10	-
4467	451743.10	2228235.32	Аналитический метод	0.10	-
4468	451745.27	2228235.32	Аналитический метод	0.10	-
4469	451745.27	2228237.32	Аналитический метод	0.10	-
4470	451741.16	2228237.32	Аналитический метод	0.10	-
4471	451741.16	2228234.24	Аналитический метод	0.10	-
4472	451743.10	2228234.24	Аналитический метод	0.10	-
4467	451743.10	2228235.32	Аналитический метод	0.10	-
4473	451708.64	2228234.26	Аналитический метод	0.10	-
4474	451708.64	2228232.26	Аналитический метод	0.10	-
4475	451710.64	2228232.26	Аналитический метод	0.10	-
4476	451710.64	2228234.26	Аналитический метод	0.10	-
4473	451708.64	2228234.26	Аналитический метод	0.10	-
4477	451665.97	2228213.84	Аналитический метод	0.10	-
4478	451665.97	2228215.84	Аналитический метод	0.10	-
4479	451663.97	2228215.84	Аналитический метод	0.10	-
4480	451663.97	2228214.17	Аналитический метод	0.10	-
4481	451662.45	2228214.17	Аналитический метод	0.10	-
4482	451662.45	2228212.17	Аналитический метод	0.10	-
4483	451664.45	2228212.17	Аналитический метод	0.10	-
4484	451664.45	2228213.84	Аналитический метод	0.10	-

2. Сведения о характерных точках границ объекта					
Обозначение характерных точек границ	**Координаты, м**		**Метод определения координат характерной точки**	**Средняя квадратическая погрешность положения характерной точки (Mt), м**	**Описание обозначения точки на местности (при наличии)**
	X	**Y**			
1	**2**	**3**	**4**	**5**	**6**
4477	451665.97	2228213.84	Аналитический метод	0.10	-
4485	451688.12	2228230.85	Аналитический метод	0.10	-
4486	451688.12	2228232.90	Аналитический метод	0.10	-
4487	451689.19	2228232.90	Аналитический метод	0.10	-
4488	451689.19	2228234.90	Аналитический метод	0.10	-
4489	451687.19	2228234.90	Аналитический метод	0.10	-
4490	451687.19	2228232.85	Аналитический метод	0.10	-
4491	451686.12	2228232.85	Аналитический метод	0.10	-
4492	451686.12	2228230.85	Аналитический метод	0.10	-
4485	451688.12	2228230.85	Аналитический метод	0.10	-
4493	451669.59	2228246.61	Аналитический метод	0.10	-
4494	451669.59	2228244.61	Аналитический метод	0.10	-
4495	451671.59	2228244.61	Аналитический метод	0.10	-
4496	451671.59	2228246.61	Аналитический метод	0.10	-
4493	451669.59	2228246.61	Аналитический метод	0.10	-
4497	451656.75	2228256.94	Аналитический метод	0.10	-
4498	451656.75	2228258.94	Аналитический метод	0.10	-
4499	451655.06	2228258.94	Аналитический метод	0.10	-
4500	451655.06	2228260.44	Аналитический метод	0.10	-
4501	451653.06	2228260.44	Аналитический метод	0.10	-
4502	451653.06	2228258.44	Аналитический метод	0.10	-
4503	451654.75	2228258.44	Аналитический метод	0.10	-
4504	451654.75	2228256.94	Аналитический метод	0.10	-
4497	451656.75	2228256.94	Аналитический метод	0.10	-
4505	451690.73	2228096.47	Аналитический метод	0.10	-

2. Сведения о характерных точках границ объекта					
Обозначение характерных точек границ	**Координаты, м**		**Метод определения координат характерной точки**	**Средняя квадратическая погрешность положения характерной точки (Mt), м**	**Описание обозначения точки на местности (при наличии)**
	X	**Y**			
1	**2**	**3**	**4**	**5**	**6**
4506	451690.73	2228094.47	Аналитический метод	0.10	-
4507	451692.73	2228094.47	Аналитический метод	0.10	-
4508	451692.73	2228096.47	Аналитический метод	0.10	-
4505	451690.73	2228096.47	Аналитический метод	0.10	-
4509	451687.50	2228097.76	Аналитический метод	0.10	-
4510	451687.50	2228095.76	Аналитический метод	0.10	-
4511	451689.50	2228095.76	Аналитический метод	0.10	-
4512	451689.50	2228097.76	Аналитический метод	0.10	-
4509	451687.50	2228097.76	Аналитический метод	0.10	-
4513	451689.30	2228101.08	Аналитический метод	0.10	-
4514	451689.30	2228099.08	Аналитический метод	0.10	-
4515	451691.30	2228099.08	Аналитический метод	0.10	-
4516	451691.30	2228101.08	Аналитический метод	0.10	-
4513	451689.30	2228101.08	Аналитический метод	0.10	-
4517	451710.59	2228094.33	Аналитический метод	0.10	-
4518	451710.59	2228092.33	Аналитический метод	0.10	-
4519	451712.59	2228092.33	Аналитический метод	0.10	-
4520	451712.59	2228094.33	Аналитический метод	0.10	-
4517	451710.59	2228094.33	Аналитический метод	0.10	-
4521	451729.63	2228093.52	Аналитический метод	0.10	-
4522	451729.63	2228091.52	Аналитический метод	0.10	-
4523	451731.63	2228091.52	Аналитический метод	0.10	-
4524	451731.63	2228093.52	Аналитический метод	0.10	-
4521	451729.63	2228093.52	Аналитический метод	0.10	-
4525	451735.90	2228094.56	Аналитический метод	0.10	-

2. Сведения о характерных точках границ объекта					
Обозначение характерных точек границ	**Координаты, м**		**Метод определения координат характерной точки**	**Средняя квадратическая погрешность положения характерной точки (Mt), м**	**Описание обозначения точки на местности (при наличии)**
	X	**Y**			
1	**2**	**3**	**4**	**5**	**6**
4526	451735.90	2228092.56	Аналитический метод	0.10	-
4527	451737.90	2228092.56	Аналитический метод	0.10	-
4528	451737.90	2228094.56	Аналитический метод	0.10	-
4525	451735.90	2228094.56	Аналитический метод	0.10	-
4529	451732.90	2228090.94	Аналитический метод	0.10	-
4530	451732.90	2228088.94	Аналитический метод	0.10	-
4531	451734.90	2228088.94	Аналитический метод	0.10	-
4532	451734.90	2228090.94	Аналитический метод	0.10	-
4529	451732.90	2228090.94	Аналитический метод	0.10	-
4533	451755.24	2228097.54	Аналитический метод	0.10	-
4534	451755.24	2228095.54	Аналитический метод	0.10	-
4535	451757.24	2228095.54	Аналитический метод	0.10	-
4536	451757.24	2228097.54	Аналитический метод	0.10	-
4533	451755.24	2228097.54	Аналитический метод	0.10	-
4537	451778.72	2228101.84	Аналитический метод	0.10	-
4538	451778.72	2228099.84	Аналитический метод	0.10	-
4539	451780.72	2228099.84	Аналитический метод	0.10	-
4540	451780.72	2228101.84	Аналитический метод	0.10	-
4537	451778.72	2228101.84	Аналитический метод	0.10	-
4541	451775.09	2228103.28	Аналитический метод	0.10	-
4542	451775.09	2228101.28	Аналитический метод	0.10	-
4543	451777.09	2228101.28	Аналитический метод	0.10	-
4544	451777.09	2228103.28	Аналитический метод	0.10	-
4541	451775.09	2228103.28	Аналитический метод	0.10	-
4545	451777.46	2228104.91	Аналитический метод	0.10	-

2. Сведения о характерных точках границ объекта					
Обозначение характерных точек границ	**Координаты, м**		**Метод определения координат характерной точки**	**Средняя квадратическая погрешность положения характерной точки (Mt), м**	**Описание обозначения точки на местности (при наличии)**
	X	**Y**			
1	**2**	**3**	**4**	**5**	**6**
4546	451777.46	2228102.91	Аналитический метод	0.10	-
4547	451779.46	2228102.91	Аналитический метод	0.10	-
4548	451779.46	2228104.91	Аналитический метод	0.10	-
4545	451777.46	2228104.91	Аналитический метод	0.10	-
4549	451784.09	2228081.81	Аналитический метод	0.10	-
4550	451784.09	2228079.81	Аналитический метод	0.10	-
4551	451786.09	2228079.81	Аналитический метод	0.10	-
4552	451786.09	2228081.81	Аналитический метод	0.10	-
4549	451784.09	2228081.81	Аналитический метод	0.10	-
4553	451782.91	2228085.47	Аналитический метод	0.10	-
4554	451782.91	2228083.47	Аналитический метод	0.10	-
4555	451784.91	2228083.47	Аналитический метод	0.10	-
4556	451784.91	2228085.47	Аналитический метод	0.10	-
4553	451782.91	2228085.47	Аналитический метод	0.10	-
4557	451781.65	2228083.29	Аналитический метод	0.10	-
4558	451781.65	2228081.29	Аналитический метод	0.10	-
4559	451783.65	2228081.29	Аналитический метод	0.10	-
4560	451783.65	2228083.29	Аналитический метод	0.10	-
4557	451781.65	2228083.29	Аналитический метод	0.10	-
4561	451788.19	2228072.02	Аналитический метод	0.10	-
4562	451788.19	2228070.02	Аналитический метод	0.10	-
4563	451790.19	2228070.02	Аналитический метод	0.10	-
4564	451790.19	2228072.02	Аналитический метод	0.10	-
4561	451788.19	2228072.02	Аналитический метод	0.10	-
4565	451790.73	2228072.60	Аналитический метод	0.10	-

2. Сведения о характерных точках границ объекта					
Обозначение характерных точек границ	**Координаты, м**		**Метод определения координат характерной точки**	**Средняя квадратическая погрешность положения характерной точки (Mt), м**	**Описание обозначения точки на местности (при наличии)**
	X	**Y**			
1	**2**	**3**	**4**	**5**	**6**
4566	451790.73	2228070.60	Аналитический метод	0.10	-
4567	451792.73	2228070.60	Аналитический метод	0.10	-
4568	451792.73	2228072.60	Аналитический метод	0.10	-
4565	451790.73	2228072.60	Аналитический метод	0.10	-
4569	451798.26	2228043.71	Аналитический метод	0.10	-
4570	451798.26	2228045.71	Аналитический метод	0.10	-
4571	451796.62	2228045.71	Аналитический метод	0.10	-
4572	451796.62	2228047.60	Аналитический метод	0.10	-
4573	451794.62	2228047.60	Аналитический метод	0.10	-
4574	451794.62	2228045.60	Аналитический метод	0.10	-
4575	451796.26	2228045.60	Аналитический метод	0.10	-
4576	451796.26	2228044.01	Аналитический метод	0.10	-
4577	451794.40	2228044.01	Аналитический метод	0.10	-
4578	451794.40	2228042.01	Аналитический метод	0.10	-
4579	451796.40	2228042.01	Аналитический метод	0.10	-
4580	451796.40	2228043.71	Аналитический метод	0.10	-
4569	451798.26	2228043.71	Аналитический метод	0.10	-
4581	451786.71	2228027.20	Аналитический метод	0.10	-
4582	451786.71	2228025.20	Аналитический метод	0.10	-
4583	451788.71	2228025.20	Аналитический метод	0.10	-
4584	451788.71	2228027.20	Аналитический метод	0.10	-
4581	451786.71	2228027.20	Аналитический метод	0.10	-
4585	451787.44	2228031.13	Аналитический метод	0.10	-
4586	451787.44	2228029.13	Аналитический метод	0.10	-
4587	451789.44	2228029.13	Аналитический метод	0.10	-

2. Сведения о характерных точках границ объекта					
Обозначение характерных точек границ	**Координаты, м**		**Метод определения координат характерной точки**	**Средняя квадратическая погрешность положения характерной точки (Mt), м**	**Описание обозначения точки на местности (при наличии)**
	X	**Y**			
1	**2**	**3**	**4**	**5**	**6**
4588	451789.44	2228031.13	Аналитический метод	0.10	-
4585	451787.44	2228031.13	Аналитический метод	0.10	-
4589	451785.25	2228029.45	Аналитический метод	0.10	-
4590	451785.25	2228027.45	Аналитический метод	0.10	-
4591	451787.25	2228027.45	Аналитический метод	0.10	-
4592	451787.25	2228029.45	Аналитический метод	0.10	-
4589	451785.25	2228029.45	Аналитический метод	0.10	-
4593	451793.90	2228005.60	Аналитический метод	0.10	-
4594	451793.90	2228003.60	Аналитический метод	0.10	-
4595	451795.90	2228003.60	Аналитический метод	0.10	-
4596	451795.90	2228005.60	Аналитический метод	0.10	-
4593	451793.90	2228005.60	Аналитический метод	0.10	-
4597	451794.50	2228002.87	Аналитический метод	0.10	-
4598	451794.50	2228000.87	Аналитический метод	0.10	-
4599	451796.50	2228000.87	Аналитический метод	0.10	-
4600	451796.50	2228002.87	Аналитический метод	0.10	-
4597	451794.50	2228002.87	Аналитический метод	0.10	-
4601	451791.86	2228001.75	Аналитический метод	0.10	-
4602	451791.86	2227999.75	Аналитический метод	0.10	-
4603	451793.86	2227999.75	Аналитический метод	0.10	-
4604	451793.86	2228001.75	Аналитический метод	0.10	-
4601	451791.86	2228001.75	Аналитический метод	0.10	-
4605	451765.60	2227997.26	Аналитический метод	0.10	-
4606	451765.60	2227995.26	Аналитический метод	0.10	-
4607	451767.60	2227995.26	Аналитический метод	0.10	-

2. Сведения о характерных точках границ объекта					
Обозначение характерных точек границ	**Координаты, м**		**Метод определения координат характерной точки**	**Средняя квадратическая погрешность положения характерной точки (Mt), м**	**Описание обозначения точки на местности (при наличии)**
	X	**Y**			
1	**2**	**3**	**4**	**5**	**6**
4608	451767.60	2227997.26	Аналитический метод	0.10	-
4605	451765.60	2227997.26	Аналитический метод	0.10	-
4609	451738.27	2227992.01	Аналитический метод	0.10	-
4610	451738.27	2227990.01	Аналитический метод	0.10	-
4611	451740.27	2227990.01	Аналитический метод	0.10	-
4612	451740.27	2227992.01	Аналитический метод	0.10	-
4609	451738.27	2227992.01	Аналитический метод	0.10	-
4613	451711.36	2227987.04	Аналитический метод	0.10	-
4614	451711.36	2227985.04	Аналитический метод	0.10	-
4615	451713.36	2227985.04	Аналитический метод	0.10	-
4616	451713.36	2227987.04	Аналитический метод	0.10	-
4613	451711.36	2227987.04	Аналитический метод	0.10	-
4617	451707.48	2227986.29	Аналитический метод	0.10	-
4618	451707.48	2227984.29	Аналитический метод	0.10	-
4619	451709.48	2227984.29	Аналитический метод	0.10	-
4620	451709.48	2227986.29	Аналитический метод	0.10	-
4617	451707.48	2227986.29	Аналитический метод	0.10	-
4621	451703.54	2228003.42	Аналитический метод	0.10	-
4622	451703.54	2228001.42	Аналитический метод	0.10	-
4623	451705.54	2228001.42	Аналитический метод	0.10	-
4624	451705.54	2228003.42	Аналитический метод	0.10	-
4621	451703.54	2228003.42	Аналитический метод	0.10	-
4625	451700.16	2228028.81	Аналитический метод	0.10	-
4626	451700.16	2228026.81	Аналитический метод	0.10	-
4627	451702.16	2228026.81	Аналитический метод	0.10	-

2. Сведения о характерных точках границ объекта					
Обозначение характерных точек границ	**Координаты, м**		**Метод определения координат характерной точки**	**Средняя квадратическая погрешность положения характерной точки (Mt), м**	**Описание обозначения точки на местности (при наличии)**
	X	**Y**			
1	**2**	**3**	**4**	**5**	**6**
4628	451702.16	2228028.81	Аналитический метод	0.10	-
4625	451700.16	2228028.81	Аналитический метод	0.10	-
4629	451695.61	2228028.67	Аналитический метод	0.10	-
4630	451695.61	2228026.67	Аналитический метод	0.10	-
4631	451697.61	2228026.67	Аналитический метод	0.10	-
4632	451697.61	2228028.67	Аналитический метод	0.10	-
4629	451695.61	2228028.67	Аналитический метод	0.10	-
4633	451697.58	2228031.11	Аналитический метод	0.10	-
4634	451697.58	2228029.11	Аналитический метод	0.10	-
4635	451699.58	2228029.11	Аналитический метод	0.10	-
4636	451699.58	2228031.11	Аналитический метод	0.10	-
4633	451697.58	2228031.11	Аналитический метод	0.10	-
4637	451704.56	2228046.73	Аналитический метод	0.10	-
4638	451704.56	2228044.73	Аналитический метод	0.10	-
4639	451706.56	2228044.73	Аналитический метод	0.10	-
4640	451706.56	2228046.73	Аналитический метод	0.10	-
4637	451704.56	2228046.73	Аналитический метод	0.10	-
4641	451681.51	2227991.13	Аналитический метод	0.10	-
4642	451681.51	2227989.13	Аналитический метод	0.10	-
4643	451683.51	2227989.13	Аналитический метод	0.10	-
4644	451683.51	2227991.13	Аналитический метод	0.10	-
4641	451681.51	2227991.13	Аналитический метод	0.10	-
4645	451647.36	2227997.91	Аналитический метод	0.10	-
4646	451647.36	2227995.91	Аналитический метод	0.10	-
4647	451649.36	2227995.91	Аналитический метод	0.10	-

2. Сведения о характерных точках границ объекта					
Обозначение характерных точек границ	**Координаты, м**		**Метод определения координат характерной точки**	**Средняя квадратическая погрешность положения характерной точки (Mt), м**	**Описание обозначения точки на местности (при наличии)**
	X	**Y**			
1	**2**	**3**	**4**	**5**	**6**
4648	451649.36	2227997.91	Аналитический метод	0.10	-
4645	451647.36	2227997.91	Аналитический метод	0.10	-
4649	451616.30	2228007.20	Аналитический метод	0.10	-
4650	451616.30	2228005.20	Аналитический метод	0.10	-
4651	451618.30	2228005.20	Аналитический метод	0.10	-
4652	451618.30	2228007.20	Аналитический метод	0.10	-
4649	451616.30	2228007.20	Аналитический метод	0.10	-
4653	451609.53	2228036.26	Аналитический метод	0.10	-
4654	451609.53	2228034.26	Аналитический метод	0.10	-
4655	451611.53	2228034.26	Аналитический метод	0.10	-
4656	451611.53	2228036.26	Аналитический метод	0.10	-
4653	451609.53	2228036.26	Аналитический метод	0.10	-
4657	451605.93	2228036.83	Аналитический метод	0.10	-
4658	451605.93	2228034.83	Аналитический метод	0.10	-
4659	451607.93	2228034.83	Аналитический метод	0.10	-
4660	451607.93	2228036.83	Аналитический метод	0.10	-
4657	451605.93	2228036.83	Аналитический метод	0.10	-
4661	451606.16	2228040.89	Аналитический метод	0.10	-
4662	451606.55	2228038.92	Аналитический метод	0.10	-
4663	451608.51	2228039.31	Аналитический метод	0.10	-
4664	451608.12	2228041.28	Аналитический метод	0.10	-
4661	451606.16	2228040.89	Аналитический метод	0.10	-
4665	451600.78	2228061.96	Аналитический метод	0.10	-
4666	451600.78	2228059.96	Аналитический метод	0.10	-
4667	451602.78	2228059.96	Аналитический метод	0.10	-

2. Сведения о характерных точках границ объекта					
Обозначение характерных точек границ	**Координаты, м**		**Метод определения координат характерной точки**	**Средняя квадратическая погрешность положения характерной точки (Mt), м**	**Описание обозначения точки на местности (при наличии)**
	X	**Y**			
1	**2**	**3**	**4**	**5**	**6**
4668	451602.78	2228061.96	Аналитический метод	0.10	-
4665	451600.78	2228061.96	Аналитический метод	0.10	-
4669	451597.00	2228080.55	Аналитический метод	0.10	-
4670	451597.00	2228078.55	Аналитический метод	0.10	-
4671	451599.00	2228078.55	Аналитический метод	0.10	-
4672	451599.00	2228080.55	Аналитический метод	0.10	-
4669	451597.00	2228080.55	Аналитический метод	0.10	-
4673	451596.50	2228083.80	Аналитический метод	0.10	-
4674	451596.50	2228081.80	Аналитический метод	0.10	-
4675	451598.50	2228081.80	Аналитический метод	0.10	-
4676	451598.50	2228083.80	Аналитический метод	0.10	-
4673	451596.50	2228083.80	Аналитический метод	0.10	-
4677	451592.20	2228083.26	Аналитический метод	0.10	-
4678	451592.20	2228081.26	Аналитический метод	0.10	-
4679	451594.20	2228081.26	Аналитический метод	0.10	-
4680	451594.20	2228083.26	Аналитический метод	0.10	-
4677	451592.20	2228083.26	Аналитический метод	0.10	-
4681	451572.44	2228080.53	Аналитический метод	0.10	-
4682	451572.44	2228078.53	Аналитический метод	0.10	-
4683	451574.44	2228078.53	Аналитический метод	0.10	-
4684	451574.44	2228080.53	Аналитический метод	0.10	-
4681	451572.44	2228080.53	Аналитический метод	0.10	-
4685	451542.52	2228076.10	Аналитический метод	0.10	-
4686	451542.52	2228074.10	Аналитический метод	0.10	-
4687	451544.52	2228074.10	Аналитический метод	0.10	-

2. Сведения о характерных точках границ объекта					
Обозначение характерных точек границ	**Координаты, м**		**Метод определения координат характерной точки**	**Средняя квадратическая погрешность положения характерной точки (Mt), м**	**Описание обозначения точки на местности (при наличии)**
	X	**Y**			
1	**2**	**3**	**4**	**5**	**6**
4688	451544.52	2228076.10	Аналитический метод	0.10	-
4685	451542.52	2228076.10	Аналитический метод	0.10	-
4689	451538.27	2228075.44	Аналитический метод	0.10	-
4690	451538.27	2228073.44	Аналитический метод	0.10	-
4691	451540.27	2228073.44	Аналитический метод	0.10	-
4692	451540.27	2228075.44	Аналитический метод	0.10	-
4689	451538.27	2228075.44	Аналитический метод	0.10	-
4693	451537.43	2228079.48	Аналитический метод	0.10	-
4694	451537.43	2228077.48	Аналитический метод	0.10	-
4695	451539.43	2228077.48	Аналитический метод	0.10	-
4696	451539.43	2228079.48	Аналитический метод	0.10	-
4693	451537.43	2228079.48	Аналитический метод	0.10	-
4697	451812.41	2227998.96	Аналитический метод	0.10	-
4698	451812.41	2227996.96	Аналитический метод	0.10	-
4699	451814.41	2227996.96	Аналитический метод	0.10	-
4700	451814.41	2227998.96	Аналитический метод	0.10	-
4697	451812.41	2227998.96	Аналитический метод	0.10	-
4701	451830.92	2227986.03	Аналитический метод	0.10	-
4702	451830.92	2227984.03	Аналитический метод	0.10	-
4703	451832.92	2227984.03	Аналитический метод	0.10	-
4704	451832.92	2227986.03	Аналитический метод	0.10	-
4701	451830.92	2227986.03	Аналитический метод	0.10	-
4705	451857.95	2227976.93	Аналитический метод	0.10	-
4706	451857.95	2227978.93	Аналитический метод	0.10	-
4707	451855.95	2227978.93	Аналитический метод	0.10	-

2. Сведения о характерных точках границ объекта					
Обозначение характерных точек границ	**Координаты, м**		**Метод определения координат характерной точки**	**Средняя квадратическая погрешность положения характерной точки (Mt), м**	**Описание обозначения точки на местности (при наличии)**
	X	**Y**			
1	**2**	**3**	**4**	**5**	**6**
4708	451855.95	2227978.19	Аналитический метод	0.10	-
4709	451854.30	2227978.19	Аналитический метод	0.10	-
4710	451854.30	2227976.19	Аналитический метод	0.10	-
4711	451856.30	2227976.19	Аналитический метод	0.10	-
4712	451856.30	2227976.93	Аналитический метод	0.10	-
4705	451857.95	2227976.93	Аналитический метод	0.10	-
4713	451885.41	2227932.82	Аналитический метод	0.10	-
4714	451885.41	2227930.82	Аналитический метод	0.10	-
4715	451887.41	2227930.82	Аналитический метод	0.10	-
4716	451887.41	2227932.82	Аналитический метод	0.10	-
4713	451885.41	2227932.82	Аналитический метод	0.10	-
4717	451577.54	2228200.22	Аналитический метод	0.10	-
4718	451577.54	2228198.22	Аналитический метод	0.10	-
4719	451579.54	2228198.22	Аналитический метод	0.10	-
4720	451579.54	2228200.22	Аналитический метод	0.10	-
4717	451577.54	2228200.22	Аналитический метод	0.10	-
4721	451575.38	2228199.76	Аналитический метод	0.10	-
4722	451575.38	2228197.76	Аналитический метод	0.10	-
4723	451577.38	2228197.76	Аналитический метод	0.10	-
4724	451577.38	2228199.76	Аналитический метод	0.10	-
4721	451575.38	2228199.76	Аналитический метод	0.10	-
4725	451543.56	2228195.13	Аналитический метод	0.10	-
4726	451543.56	2228193.13	Аналитический метод	0.10	-
4727	451545.56	2228193.13	Аналитический метод	0.10	-
4728	451545.56	2228195.13	Аналитический метод	0.10	-

2. Сведения о характерных точках границ объекта					
Обозначение характерных точек границ	**Координаты, м**		**Метод определения координат характерной точки**	**Средняя квадратическая погрешность положения характерной точки (Mt), м**	**Описание обозначения точки на местности (при наличии)**
	X	**Y**			
1	**2**	**3**	**4**	**5**	**6**
4725	451543.56	2228195.13	Аналитический метод	0.10	-
4729	451509.81	2228186.67	Аналитический метод	0.10	-
4730	451509.81	2228184.67	Аналитический метод	0.10	-
4731	451511.81	2228184.67	Аналитический метод	0.10	-
4732	451511.81	2228186.67	Аналитический метод	0.10	-
4729	451509.81	2228186.67	Аналитический метод	0.10	-
4733	451509.23	2228189.65	Аналитический метод	0.10	-
4734	451509.23	2228187.65	Аналитический метод	0.10	-
4735	451511.23	2228187.65	Аналитический метод	0.10	-
4736	451511.23	2228189.65	Аналитический метод	0.10	-
4733	451509.23	2228189.65	Аналитический метод	0.10	-
4737	451490.48	2228186.72	Аналитический метод	0.10	-
4738	451490.48	2228184.72	Аналитический метод	0.10	-
4739	451492.48	2228184.72	Аналитический метод	0.10	-
4740	451492.48	2228186.72	Аналитический метод	0.10	-
4737	451490.48	2228186.72	Аналитический метод	0.10	-
4741	451472.72	2228183.35	Аналитический метод	0.10	-
4742	451472.72	2228181.35	Аналитический метод	0.10	-
4743	451474.72	2228181.35	Аналитический метод	0.10	-
4744	451474.72	2228183.35	Аналитический метод	0.10	-
4741	451472.72	2228183.35	Аналитический метод	0.10	-
4745	451450.33	2228178.03	Аналитический метод	0.10	-
4746	451450.33	2228180.03	Аналитический метод	0.10	-
4747	451448.39	2228180.03	Аналитический метод	0.10	-
4748	451448.39	2228181.59	Аналитический метод	0.10	-

2. Сведения о характерных точках границ объекта					
Обозначение характерных точек границ	**Координаты, м**		**Метод определения координат характерной точки**	**Средняя квадратическая погрешность положения характерной точки (Mt), м**	**Описание обозначения точки на местности (при наличии)**
	X	**Y**			
1	**2**	**3**	**4**	**5**	**6**
4749	451446.33	2228181.59	Аналитический метод	0.10	-
4750	451446.33	2228177.71	Аналитический метод	0.10	-
4751	451448.35	2228177.71	Аналитический метод	0.10	-
4752	451448.35	2228178.03	Аналитический метод	0.10	-
4745	451450.33	2228178.03	Аналитический метод	0.10	-
4753	451442.81	2228209.97	Аналитический метод	0.10	-
4754	451442.81	2228207.97	Аналитический метод	0.10	-
4755	451444.81	2228207.97	Аналитический метод	0.10	-
4756	451444.81	2228209.97	Аналитический метод	0.10	-
4753	451442.81	2228209.97	Аналитический метод	0.10	-
4757	451440.91	2228248.52	Аналитический метод	0.10	-
4758	451440.91	2228250.52	Аналитический метод	0.10	-
4759	451439.78	2228250.52	Аналитический метод	0.10	-
4760	451439.78	2228251.32	Аналитический метод	0.10	-
4761	451441.12	2228251.32	Аналитический метод	0.10	-
4762	451441.12	2228253.32	Аналитический метод	0.10	-
4763	451439.12	2228253.32	Аналитический метод	0.10	-
4764	451439.12	2228251.99	Аналитический метод	0.10	-
4765	451437.78	2228251.99	Аналитический метод	0.10	-
4766	451437.78	2228249.99	Аналитический метод	0.10	-
4767	451438.91	2228249.99	Аналитический метод	0.10	-
4768	451438.91	2228248.52	Аналитический метод	0.10	-
4757	451440.91	2228248.52	Аналитический метод	0.10	-
4769	451452.00	2228276.89	Аналитический метод	0.10	-
4770	451452.00	2228274.89	Аналитический метод	0.10	-

2. Сведения о характерных точках границ объекта					
Обозначение характерных точек границ	**Координаты, м**		**Метод определения координат характерной точки**	**Средняя квадратическая погрешность положения характерной точки (Mt), м**	**Описание обозначения точки на местности (при наличии)**
	X	**Y**			
1	**2**	**3**	**4**	**5**	**6**
4771	451454.00	2228274.89	Аналитический метод	0.10	-
4772	451454.00	2228276.89	Аналитический метод	0.10	-
4769	451452.00	2228276.89	Аналитический метод	0.10	-
4773	451449.64	2228278.78	Аналитический метод	0.10	-
4774	451449.64	2228276.78	Аналитический метод	0.10	-
4775	451451.64	2228276.78	Аналитический метод	0.10	-
4776	451451.64	2228278.78	Аналитический метод	0.10	-
4773	451449.64	2228278.78	Аналитический метод	0.10	-
4777	451474.64	2228303.98	Аналитический метод	0.10	-
4778	451474.64	2228301.98	Аналитический метод	0.10	-
4779	451476.64	2228301.98	Аналитический метод	0.10	-
4780	451476.64	2228303.98	Аналитический метод	0.10	-
4777	451474.64	2228303.98	Аналитический метод	0.10	-
4781	451477.29	2228273.85	Аналитический метод	0.10	-
4782	451477.29	2228277.44	Аналитический метод	0.10	-
4783	451475.25	2228277.44	Аналитический метод	0.10	-
4784	451475.25	2228273.85	Аналитический метод	0.10	-
4781	451477.29	2228273.85	Аналитический метод	0.10	-
4785	451469.78	2228332.47	Аналитический метод	0.10	-
4786	451469.78	2228330.47	Аналитический метод	0.10	-
4787	451471.78	2228330.47	Аналитический метод	0.10	-
4788	451471.78	2228332.47	Аналитический метод	0.10	-
4785	451469.78	2228332.47	Аналитический метод	0.10	-
4789	451464.21	2228362.47	Аналитический метод	0.10	-
4790	451464.21	2228360.47	Аналитический метод	0.10	-

2. Сведения о характерных точках границ объекта					
Обозначение характерных точек границ	**Координаты, м**		**Метод определения координат характерной точки**	**Средняя квадратическая погрешность положения характерной точки (Mt), м**	**Описание обозначения точки на местности (при наличии)**
	X	**Y**			
1	**2**	**3**	**4**	**5**	**6**
4791	451466.21	2228360.47	Аналитический метод	0.10	-
4792	451466.21	2228362.47	Аналитический метод	0.10	-
4789	451464.21	2228362.47	Аналитический метод	0.10	-
4793	451338.88	2228244.74	Аналитический метод	0.10	-
4794	451338.88	2228242.74	Аналитический метод	0.10	-
4795	451340.88	2228242.74	Аналитический метод	0.10	-
4796	451340.88	2228244.74	Аналитический метод	0.10	-
4793	451338.88	2228244.74	Аналитический метод	0.10	-
4797	451342.10	2228267.68	Аналитический метод	0.10	-
4798	451340.44	2228266.57	Аналитический метод	0.10	-
4799	451341.56	2228264.90	Аналитический метод	0.10	-
4800	451343.21	2228266.01	Аналитический метод	0.10	-
4797	451342.10	2228267.68	Аналитический метод	0.10	-
4801	451328.14	2227968.78	Аналитический метод	0.10	-
4802	451328.14	2227970.77	Аналитический метод	0.10	-
4803	451325.11	2227970.77	Аналитический метод	0.10	-
4804	451325.11	2227968.78	Аналитический метод	0.10	-
4801	451328.14	2227968.78	Аналитический метод	0.10	-
4805	451365.48	2227967.95	Аналитический метод	0.10	-
4806	451365.48	2227965.95	Аналитический метод	0.10	-
4807	451367.48	2227965.95	Аналитический метод	0.10	-
4808	451367.48	2227967.95	Аналитический метод	0.10	-
4805	451365.48	2227967.95	Аналитический метод	0.10	-
4809	451382.54	2227949.30	Аналитический метод	0.10	-
4810	451382.54	2227947.30	Аналитический метод	0.10	-

2. Сведения о характерных точках границ объекта					
Обозначение характерных точек границ	**Координаты, м**		**Метод определения координат характерной точки**	**Средняя квадратическая погрешность положения характерной точки (Mt), м**	**Описание обозначения точки на местности (при наличии)**
	X	**Y**			
1	**2**	**3**	**4**	**5**	**6**
4811	451384.54	2227947.30	Аналитический метод	0.10	-
4812	451384.54	2227949.30	Аналитический метод	0.10	-
4809	451382.54	2227949.30	Аналитический метод	0.10	-
4813	451415.05	2227940.25	Аналитический метод	0.10	-
4814	451415.05	2227938.25	Аналитический метод	0.10	-
4815	451417.05	2227938.25	Аналитический метод	0.10	-
4816	451417.05	2227940.25	Аналитический метод	0.10	-
4813	451415.05	2227940.25	Аналитический метод	0.10	-
4817	451412.49	2227940.28	Аналитический метод	0.10	-
4818	451412.49	2227938.28	Аналитический метод	0.10	-
4819	451414.49	2227938.28	Аналитический метод	0.10	-
4820	451414.49	2227940.28	Аналитический метод	0.10	-
4817	451412.49	2227940.28	Аналитический метод	0.10	-
4821	451416.26	2227943.11	Аналитический метод	0.10	-
4822	451416.26	2227941.11	Аналитический метод	0.10	-
4823	451418.26	2227941.11	Аналитический метод	0.10	-
4824	451418.26	2227943.11	Аналитический метод	0.10	-
4821	451416.26	2227943.11	Аналитический метод	0.10	-
4825	451478.59	2228060.82	Аналитический метод	0.10	-
4826	451478.59	2228057.19	Аналитический метод	0.10	-
4827	451476.49	2228057.19	Аналитический метод	0.10	-
4828	451476.49	2228060.82	Аналитический метод	0.10	-
4825	451478.59	2228060.82	Аналитический метод	0.10	-
4829	451479.25	2228021.22	Аналитический метод	0.10	-
4830	451477.82	2228021.22	Аналитический метод	0.10	-

2. Сведения о характерных точках границ объекта					
Обозначение характерных точек границ	**Координаты, м**		**Метод определения координат характерной точки**	**Средняя квадратическая погрешность положения характерной точки (Mt), м**	**Описание обозначения точки на местности (при наличии)**
	X	**Y**			
1	**2**	**3**	**4**	**5**	**6**
4831	451477.82	2228022.37	Аналитический метод	0.10	-
4832	451475.82	2228022.37	Аналитический метод	0.10	-
4833	451475.82	2228020.37	Аналитический метод	0.10	-
4834	451477.25	2228020.37	Аналитический метод	0.10	-
4835	451477.25	2228019.22	Аналитический метод	0.10	-
4836	451479.25	2228019.22	Аналитический метод	0.10	-
4829	451479.25	2228021.22	Аналитический метод	0.10	-
4837	451452.27	2227983.90	Аналитический метод	0.10	-
4838	451452.27	2227985.90	Аналитический метод	0.10	-
4839	451450.27	2227985.90	Аналитический метод	0.10	-
4840	451450.27	2227984.25	Аналитический метод	0.10	-
4841	451448.97	2227984.25	Аналитический метод	0.10	-
4842	451448.97	2227982.25	Аналитический метод	0.10	-
4843	451450.97	2227982.25	Аналитический метод	0.10	-
4844	451450.97	2227983.90	Аналитический метод	0.10	-
4837	451452.27	2227983.90	Аналитический метод	0.10	-
4845	451355.38	2227961.15	Аналитический метод	0.10	-
4846	451353.38	2227961.15	Аналитический метод	0.10	-
4847	451353.38	2227959.57	Аналитический метод	0.10	-
4848	451352.94	2227959.57	Аналитический метод	0.10	-
4849	451352.94	2227957.57	Аналитический метод	0.10	-
4850	451354.94	2227957.57	Аналитический метод	0.10	-
4851	451354.94	2227959.15	Аналитический метод	0.10	-
4852	451355.38	2227959.15	Аналитический метод	0.10	-
4845	451355.38	2227961.15	Аналитический метод	0.10	-

2. Сведения о характерных точках границ объекта					
Обозначение характерных точек границ	**Координаты, м**		**Метод определения координат характерной точки**	**Средняя квадратическая погрешность положения характерной точки (Mt), м**	**Описание обозначения точки на местности (при наличии)**
	X	**Y**			
1	**2**	**3**	**4**	**5**	**6**
4853	451828.27	2227473.86	Аналитический метод	0.10	-
4854	451828.27	2227471.86	Аналитический метод	0.10	-
4855	451830.27	2227471.86	Аналитический метод	0.10	-
4856	451830.27	2227473.86	Аналитический метод	0.10	-
4853	451828.27	2227473.86	Аналитический метод	0.10	-
4857	451824.56	2227474.91	Аналитический метод	0.10	-
4858	451824.56	2227472.91	Аналитический метод	0.10	-
4859	451826.56	2227472.91	Аналитический метод	0.10	-
4860	451826.56	2227474.91	Аналитический метод	0.10	-
4857	451824.56	2227474.91	Аналитический метод	0.10	-
4861	451804.99	2227481.59	Аналитический метод	0.10	-
4862	451804.99	2227479.59	Аналитический метод	0.10	-
4863	451806.99	2227479.59	Аналитический метод	0.10	-
4864	451806.99	2227481.59	Аналитический метод	0.10	-
4861	451804.99	2227481.59	Аналитический метод	0.10	-
4865	451774.11	2227492.67	Аналитический метод	0.10	-
4866	451773.46	2227490.77	Аналитический метод	0.10	-
4867	451775.36	2227490.13	Аналитический метод	0.10	-
4868	451776.00	2227492.02	Аналитический метод	0.10	-
4865	451774.11	2227492.67	Аналитический метод	0.10	-
4869	451751.41	2227500.07	Аналитический метод	0.10	-
4870	451750.93	2227498.13	Аналитический метод	0.10	-
4871	451752.87	2227497.65	Аналитический метод	0.10	-
4872	451753.35	2227499.59	Аналитический метод	0.10	-
4869	451751.41	2227500.07	Аналитический метод	0.10	-

2. Сведения о характерных точках границ объекта					
Обозначение характерных точек границ	**Координаты, м**		**Метод определения координат характерной точки**	**Средняя квадратическая погрешность положения характерной точки (Mt), м**	**Описание обозначения точки на местности (при наличии)**
	X	**Y**			
1	**2**	**3**	**4**	**5**	**6**
4873	451712.75	2227512.12	Аналитический метод	0.10	-
4874	451712.75	2227510.12	Аналитический метод	0.10	-
4875	451714.75	2227510.12	Аналитический метод	0.10	-
4876	451714.75	2227512.12	Аналитический метод	0.10	-
4873	451712.75	2227512.12	Аналитический метод	0.10	-
4877	451675.48	2227524.80	Аналитический метод	0.10	-
4878	451675.48	2227522.80	Аналитический метод	0.10	-
4879	451677.48	2227522.80	Аналитический метод	0.10	-
4880	451677.48	2227524.80	Аналитический метод	0.10	-
4877	451675.48	2227524.80	Аналитический метод	0.10	-
4881	451640.52	2227536.34	Аналитический метод	0.10	-
4882	451640.52	2227534.34	Аналитический метод	0.10	-
4883	451642.52	2227534.34	Аналитический метод	0.10	-
4884	451642.52	2227536.34	Аналитический метод	0.10	-
4881	451640.52	2227536.34	Аналитический метод	0.10	-
4885	451602.23	2227548.84	Аналитический метод	0.10	-
4886	451602.23	2227546.84	Аналитический метод	0.10	-
4887	451604.23	2227546.84	Аналитический метод	0.10	-
4888	451604.23	2227548.84	Аналитический метод	0.10	-
4885	451602.23	2227548.84	Аналитический метод	0.10	-
4889	451564.53	2227562.31	Аналитический метод	0.10	-
4890	451564.53	2227560.31	Аналитический метод	0.10	-
4891	451566.53	2227560.31	Аналитический метод	0.10	-
4892	451566.53	2227562.31	Аналитический метод	0.10	-
4889	451564.53	2227562.31	Аналитический метод	0.10	-

2. Сведения о характерных точках границ объекта					
Обозначение характерных точек границ	**Координаты, м**		**Метод определения координат характерной точки**	**Средняя квадратическая погрешность положения характерной точки (Mt), м**	**Описание обозначения точки на местности (при наличии)**
	X	**Y**			
1	**2**	**3**	**4**	**5**	**6**
4893	451539.40	2227570.54	Аналитический метод	0.10	-
4894	451538.76	2227568.65	Аналитический метод	0.10	-
4895	451540.65	2227568.02	Аналитический метод	0.10	-
4896	451541.30	2227569.90	Аналитический метод	0.10	-
4893	451539.40	2227570.54	Аналитический метод	0.10	-
4897	451523.33	2227575.08	Аналитический метод	0.10	-
4898	451523.33	2227573.08	Аналитический метод	0.10	-
4899	451525.33	2227573.08	Аналитический метод	0.10	-
4900	451525.33	2227575.08	Аналитический метод	0.10	-
4897	451523.33	2227575.08	Аналитический метод	0.10	-
4901	451508.95	2227577.63	Аналитический метод	0.10	-
4902	451508.95	2227575.63	Аналитический метод	0.10	-
4903	451510.95	2227575.63	Аналитический метод	0.10	-
4904	451510.95	2227577.63	Аналитический метод	0.10	-
4901	451508.95	2227577.63	Аналитический метод	0.10	-
4905	451480.19	2227586.90	Аналитический метод	0.10	-
4906	451480.19	2227584.90	Аналитический метод	0.10	-
4907	451482.19	2227584.90	Аналитический метод	0.10	-
4908	451482.19	2227586.90	Аналитический метод	0.10	-
4905	451480.19	2227586.90	Аналитический метод	0.10	-
4909	451442.83	2227599.14	Аналитический метод	0.10	-
4910	451442.83	2227597.14	Аналитический метод	0.10	-
4911	451444.83	2227597.14	Аналитический метод	0.10	-
4912	451444.83	2227599.14	Аналитический метод	0.10	-
4909	451442.83	2227599.14	Аналитический метод	0.10	-

2. Сведения о характерных точках границ объекта					
Обозначение характерных точек границ	**Координаты, м**		**Метод определения координат характерной точки**	**Средняя квадратическая погрешность положения характерной точки (Mt), м**	**Описание обозначения точки на местности (при наличии)**
	X	**Y**			
1	**2**	**3**	**4**	**5**	**6**
4913	451412.39	2227609.58	Аналитический метод	0.10	-
4914	451411.69	2227607.71	Аналитический метод	0.10	-
4915	451413.55	2227607.01	Аналитический метод	0.10	-
4916	451414.26	2227608.88	Аналитический метод	0.10	-
4913	451412.39	2227609.58	Аналитический метод	0.10	-
4917	451382.96	2227619.41	Аналитический метод	0.10	-
4918	451382.31	2227617.53	Аналитический метод	0.10	-
4919	451384.20	2227616.87	Аналитический метод	0.10	-
4920	451384.85	2227618.76	Аналитический метод	0.10	-
4917	451382.96	2227619.41	Аналитический метод	0.10	-
4921	451404.61	2227645.75	Аналитический метод	0.10	-
4922	451404.61	2227643.75	Аналитический метод	0.10	-
4923	451406.61	2227643.75	Аналитический метод	0.10	-
4924	451406.61	2227645.75	Аналитический метод	0.10	-
4921	451404.61	2227645.75	Аналитический метод	0.10	-
4925	451386.23	2227650.85	Аналитический метод	0.10	-
4926	451386.23	2227652.85	Аналитический метод	0.10	-
4927	451384.33	2227652.85	Аналитический метод	0.10	-
4928	451384.33	2227653.35	Аналитический метод	0.10	-
4929	451382.33	2227653.35	Аналитический метод	0.10	-
4930	451382.33	2227651.35	Аналитический метод	0.10	-
4931	451384.23	2227651.35	Аналитический метод	0.10	-
4932	451384.23	2227650.85	Аналитический метод	0.10	-
4925	451386.23	2227650.85	Аналитический метод	0.10	-
4933	451429.70	2227637.40	Аналитический метод	0.10	-

2. Сведения о характерных точках границ объекта					
Обозначение характерных точек границ	**Координаты, м**		**Метод определения координат характерной точки**	**Средняя квадратическая погрешность положения характерной точки (Mt), м**	**Описание обозначения точки на местности (при наличии)**
	X	**Y**			
1	**2**	**3**	**4**	**5**	**6**
4934	451429.70	2227635.40	Аналитический метод	0.10	-
4935	451431.70	2227635.40	Аналитический метод	0.10	-
4936	451431.70	2227637.40	Аналитический метод	0.10	-
4933	451429.70	2227637.40	Аналитический метод	0.10	-
4937	451459.08	2227627.57	Аналитический метод	0.10	-
4938	451459.08	2227625.57	Аналитический метод	0.10	-
4939	451461.08	2227625.57	Аналитический метод	0.10	-
4940	451461.08	2227627.57	Аналитический метод	0.10	-
4937	451459.08	2227627.57	Аналитический метод	0.10	-
4941	451488.49	2227618.25	Аналитический метод	0.10	-
4942	451488.49	2227616.25	Аналитический метод	0.10	-
4943	451490.49	2227616.25	Аналитический метод	0.10	-
4944	451490.49	2227618.25	Аналитический метод	0.10	-
4941	451488.49	2227618.25	Аналитический метод	0.10	-
4945	451517.59	2227608.13	Аналитический метод	0.10	-
4946	451517.59	2227606.13	Аналитический метод	0.10	-
4947	451519.59	2227606.13	Аналитический метод	0.10	-
4948	451519.59	2227608.13	Аналитический метод	0.10	-
4945	451517.59	2227608.13	Аналитический метод	0.10	-
4949	451540.08	2227601.27	Аналитический метод	0.10	-
4950	451540.08	2227599.27	Аналитический метод	0.10	-
4951	451542.08	2227599.27	Аналитический метод	0.10	-
4952	451542.08	2227601.27	Аналитический метод	0.10	-
4949	451540.08	2227601.27	Аналитический метод	0.10	-
4953	451562.76	2227594.17	Аналитический метод	0.10	-

2. Сведения о характерных точках границ объекта					
Обозначение характерных точек границ	**Координаты, м**		**Метод определения координат характерной точки**	**Средняя квадратическая погрешность положения характерной точки (Mt), м**	**Описание обозначения точки на местности (при наличии)**
	X	**Y**			
1	**2**	**3**	**4**	**5**	**6**
4954	451562.76	2227592.17	Аналитический метод	0.10	-
4955	451564.76	2227592.17	Аналитический метод	0.10	-
4956	451564.76	2227594.17	Аналитический метод	0.10	-
4953	451562.76	2227594.17	Аналитический метод	0.10	-
4957	451584.10	2227587.26	Аналитический метод	0.10	-
4958	451583.41	2227585.38	Аналитический метод	0.10	-
4959	451585.28	2227584.69	Аналитический метод	0.10	-
4960	451585.98	2227586.56	Аналитический метод	0.10	-
4957	451584.10	2227587.26	Аналитический метод	0.10	-
4961	451603.28	2227579.57	Аналитический метод	0.10	-
4962	451603.28	2227577.57	Аналитический метод	0.10	-
4963	451605.28	2227577.57	Аналитический метод	0.10	-
4964	451605.28	2227579.57	Аналитический метод	0.10	-
4961	451603.28	2227579.57	Аналитический метод	0.10	-
4965	451621.92	2227574.32	Аналитический метод	0.10	-
4966	451621.92	2227572.32	Аналитический метод	0.10	-
4967	451623.92	2227572.32	Аналитический метод	0.10	-
4968	451623.92	2227574.32	Аналитический метод	0.10	-
4965	451621.92	2227574.32	Аналитический метод	0.10	-
4969	451642.72	2227565.99	Аналитический метод	0.10	-
4970	451642.72	2227563.99	Аналитический метод	0.10	-
4971	451644.72	2227563.99	Аналитический метод	0.10	-
4972	451644.72	2227565.99	Аналитический метод	0.10	-
4969	451642.72	2227565.99	Аналитический метод	0.10	-
4973	451657.75	2227562.53	Аналитический метод	0.10	-

2. Сведения о характерных точках границ объекта					
Обозначение характерных точек границ	**Координаты, м**		**Метод определения координат характерной точки**	**Средняя квадратическая погрешность положения характерной точки (Mt), м**	**Описание обозначения точки на местности (при наличии)**
	X	**Y**			
1	**2**	**3**	**4**	**5**	**6**
4974	451657.10	2227560.64	Аналитический метод	0.10	-
4975	451658.99	2227559.98	Аналитический метод	0.10	-
4976	451659.64	2227561.87	Аналитический метод	0.10	-
4973	451657.75	2227562.53	Аналитический метод	0.10	-
4977	451661.02	2227563.34	Аналитический метод	0.10	-
4978	451661.02	2227561.34	Аналитический метод	0.10	-
4979	451663.02	2227561.34	Аналитический метод	0.10	-
4980	451663.02	2227563.34	Аналитический метод	0.10	-
4977	451661.02	2227563.34	Аналитический метод	0.10	-
4981	451661.88	2227565.66	Аналитический метод	0.10	-
4982	451661.88	2227563.66	Аналитический метод	0.10	-
4983	451663.88	2227563.66	Аналитический метод	0.10	-
4984	451663.88	2227565.66	Аналитический метод	0.10	-
4981	451661.88	2227565.66	Аналитический метод	0.10	-
4985	451682.80	2227552.78	Аналитический метод	0.10	-
4986	451682.80	2227550.78	Аналитический метод	0.10	-
4987	451684.80	2227550.78	Аналитический метод	0.10	-
4988	451684.80	2227552.78	Аналитический метод	0.10	-
4985	451682.80	2227552.78	Аналитический метод	0.10	-
4989	451697.59	2227549.13	Аналитический метод	0.10	-
4990	451697.59	2227547.13	Аналитический метод	0.10	-
4991	451699.59	2227547.13	Аналитический метод	0.10	-
4992	451699.59	2227549.13	Аналитический метод	0.10	-
4989	451697.59	2227549.13	Аналитический метод	0.10	-
4993	451739.07	2227536.49	Аналитический метод	0.10	-

2. Сведения о характерных точках границ объекта					
Обозначение характерных точек границ	**Координаты, м**		**Метод определения координат характерной точки**	**Средняя квадратическая погрешность положения характерной точки (Mt), м**	**Описание обозначения точки на местности (при наличии)**
	X	**Y**			
1	**2**	**3**	**4**	**5**	**6**
4994	451739.07	2227534.49	Аналитический метод	0.10	-
4995	451741.07	2227534.49	Аналитический метод	0.10	-
4996	451741.07	2227536.49	Аналитический метод	0.10	-
4993	451739.07	2227536.49	Аналитический метод	0.10	-
4997	451767.22	2227526.96	Аналитический метод	0.10	-
4998	451767.23	2227528.57	Аналитический метод	0.10	-
4999	451763.53	2227529.73	Аналитический метод	0.10	-
5000	451763.48	2227527.48	Аналитический метод	0.10	-
5001	451765.22	2227527.48	Аналитический метод	0.10	-
5002	451765.22	2227526.96	Аналитический метод	0.10	-
4997	451767.22	2227526.96	Аналитический метод	0.10	-
5003	451794.30	2227518.50	Аналитический метод	0.10	-
5004	451794.30	2227516.50	Аналитический метод	0.10	-
5005	451796.30	2227516.50	Аналитический метод	0.10	-
5006	451796.30	2227518.50	Аналитический метод	0.10	-
5003	451794.30	2227518.50	Аналитический метод	0.10	-
5007	451671.33	2227596.79	Аналитический метод	0.10	-
5008	451671.33	2227594.79	Аналитический метод	0.10	-
5009	451673.33	2227594.79	Аналитический метод	0.10	-
5010	451673.33	2227596.79	Аналитический метод	0.10	-
5007	451671.33	2227596.79	Аналитический метод	0.10	-
5011	451686.03	2227629.22	Аналитический метод	0.10	-
5012	451686.03	2227627.22	Аналитический метод	0.10	-
5013	451688.03	2227627.22	Аналитический метод	0.10	-
5014	451688.03	2227629.22	Аналитический метод	0.10	-

2. Сведения о характерных точках границ объекта					
Обозначение характерных точек границ	**Координаты, м**		**Метод определения координат характерной точки**	**Средняя квадратическая погрешность положения характерной точки (Mt), м**	**Описание обозначения точки на местности (при наличии)**
	X	**Y**			
1	**2**	**3**	**4**	**5**	**6**
5011	451686.03	2227629.22	Аналитический метод	0.10	-
5015	451683.21	2227629.97	Аналитический метод	0.10	-
5016	451683.21	2227627.97	Аналитический метод	0.10	-
5017	451685.21	2227627.97	Аналитический метод	0.10	-
5018	451685.21	2227629.97	Аналитический метод	0.10	-
5015	451683.21	2227629.97	Аналитический метод	0.10	-
5019	451713.13	2227619.85	Аналитический метод	0.10	-
5020	451713.13	2227617.85	Аналитический метод	0.10	-
5021	451715.13	2227617.85	Аналитический метод	0.10	-
5022	451715.13	2227619.85	Аналитический метод	0.10	-
5019	451713.13	2227619.85	Аналитический метод	0.10	-
5023	451754.38	2227606.07	Аналитический метод	0.10	-
5024	451753.75	2227604.16	Аналитический метод	0.10	-
5025	451755.64	2227603.53	Аналитический метод	0.10	-
5026	451756.29	2227605.44	Аналитический метод	0.10	-
5023	451754.38	2227606.07	Аналитический метод	0.10	-
5027	451641.59	2227644.32	Аналитический метод	0.10	-
5028	451641.59	2227642.32	Аналитический метод	0.10	-
5029	451643.59	2227642.32	Аналитический метод	0.10	-
5030	451643.59	2227644.32	Аналитический метод	0.10	-
5027	451641.59	2227644.32	Аналитический метод	0.10	-
5031	451599.96	2227658.64	Аналитический метод	0.10	-
5032	451599.37	2227656.73	Аналитический метод	0.10	-
5033	451601.28	2227656.14	Аналитический метод	0.10	-
5034	451601.87	2227658.05	Аналитический метод	0.10	-

2. Сведения о характерных точках границ объекта					
Обозначение характерных точек границ	**Координаты, м**		**Метод определения координат характерной точки**	**Средняя квадратическая погрешность положения характерной точки (Mt), м**	**Описание обозначения точки на местности (при наличии)**
	X	**Y**			
1	**2**	**3**	**4**	**5**	**6**
5031	451599.96	2227658.64	Аналитический метод	0.10	-
5035	451561.57	2227672.04	Аналитический метод	0.10	-
5036	451561.57	2227670.04	Аналитический метод	0.10	-
5037	451563.57	2227670.04	Аналитический метод	0.10	-
5038	451563.57	2227672.04	Аналитический метод	0.10	-
5035	451561.57	2227672.04	Аналитический метод	0.10	-
5039	451522.81	2227685.53	Аналитический метод	0.10	-
5040	451522.81	2227683.53	Аналитический метод	0.10	-
5041	451524.81	2227683.53	Аналитический метод	0.10	-
5042	451524.81	2227685.53	Аналитический метод	0.10	-
5039	451522.81	2227685.53	Аналитический метод	0.10	-
5043	451493.48	2227695.43	Аналитический метод	0.10	-
5044	451493.48	2227693.43	Аналитический метод	0.10	-
5045	451495.48	2227693.43	Аналитический метод	0.10	-
5046	451495.48	2227695.43	Аналитический метод	0.10	-
5043	451493.48	2227695.43	Аналитический метод	0.10	-
5047	451468.10	2227703.97	Аналитический метод	0.10	-
5048	451468.10	2227701.97	Аналитический метод	0.10	-
5049	451470.10	2227701.97	Аналитический метод	0.10	-
5050	451470.10	2227703.97	Аналитический метод	0.10	-
5047	451468.10	2227703.97	Аналитический метод	0.10	-
5051	451438.57	2227714.23	Аналитический метод	0.10	-
5052	451438.57	2227712.23	Аналитический метод	0.10	-
5053	451440.57	2227712.23	Аналитический метод	0.10	-
5054	451440.57	2227714.23	Аналитический метод	0.10	-

2. Сведения о характерных точках границ объекта					
Обозначение характерных точек границ	**Координаты, м**		**Метод определения координат характерной точки**	**Средняя квадратическая погрешность положения характерной точки (Mt), м**	**Описание обозначения точки на местности (при наличии)**
	X	**Y**			
1	**2**	**3**	**4**	**5**	**6**
5051	451438.57	2227714.23	Аналитический метод	0.10	-
5055	451417.48	2227721.21	Аналитический метод	0.10	-
5056	451417.48	2227719.21	Аналитический метод	0.10	-
5057	451419.48	2227719.21	Аналитический метод	0.10	-
5058	451419.48	2227721.21	Аналитический метод	0.10	-
5055	451417.48	2227721.21	Аналитический метод	0.10	-
5059	451413.31	2227722.62	Аналитический метод	0.10	-
5060	451413.31	2227720.62	Аналитический метод	0.10	-
5061	451415.31	2227720.62	Аналитический метод	0.10	-
5062	451415.31	2227722.62	Аналитический метод	0.10	-
5059	451413.31	2227722.62	Аналитический метод	0.10	-
5063	451688.81	2227652.18	Аналитический метод	0.10	-
5064	451688.81	2227650.18	Аналитический метод	0.10	-
5065	451690.81	2227650.18	Аналитический метод	0.10	-
5066	451690.81	2227652.18	Аналитический метод	0.10	-
5063	451688.81	2227652.18	Аналитический метод	0.10	-
5067	451698.21	2227685.49	Аналитический метод	0.10	-
5068	451698.21	2227683.49	Аналитический метод	0.10	-
5069	451700.21	2227683.49	Аналитический метод	0.10	-
5070	451700.21	2227685.49	Аналитический метод	0.10	-
5067	451698.21	2227685.49	Аналитический метод	0.10	-
5071	451709.80	2227718.52	Аналитический метод	0.10	-
5072	451709.80	2227716.52	Аналитический метод	0.10	-
5073	451711.80	2227716.52	Аналитический метод	0.10	-
5074	451711.80	2227718.52	Аналитический метод	0.10	-

2. Сведения о характерных точках границ объекта					
Обозначение характерных точек границ	**Координаты, м**		**Метод определения координат характерной точки**	**Средняя квадратическая погрешность положения характерной точки (Mt), м**	**Описание обозначения точки на местности (при наличии)**
	X	**Y**			
1	**2**	**3**	**4**	**5**	**6**
5071	451709.80	2227718.52	Аналитический метод	0.10	-
5075	451722.56	2227743.80	Аналитический метод	0.10	-
5076	451722.56	2227745.69	Аналитический метод	0.10	-
5077	451723.57	2227745.69	Аналитический метод	0.10	-
5078	451723.57	2227747.69	Аналитический метод	0.10	-
5079	451721.57	2227747.69	Аналитический метод	0.10	-
5080	451721.57	2227745.80	Аналитический метод	0.10	-
5081	451720.56	2227745.80	Аналитический метод	0.10	-
5082	451720.56	2227743.80	Аналитический метод	0.10	-
5075	451722.56	2227743.80	Аналитический метод	0.10	-
5083	451739.30	2227747.13	Аналитический метод	0.10	-
5084	451739.30	2227745.13	Аналитический метод	0.10	-
5085	451741.30	2227745.13	Аналитический метод	0.10	-
5086	451741.30	2227747.13	Аналитический метод	0.10	-
5083	451739.30	2227747.13	Аналитический метод	0.10	-
5087	451752.89	2227750.27	Аналитический метод	0.10	-
5088	451752.89	2227748.27	Аналитический метод	0.10	-
5089	451754.89	2227748.27	Аналитический метод	0.10	-
5090	451754.89	2227750.27	Аналитический метод	0.10	-
5087	451752.89	2227750.27	Аналитический метод	0.10	-
5091	451797.05	2227735.44	Аналитический метод	0.10	-
5092	451797.05	2227733.44	Аналитический метод	0.10	-
5093	451799.05	2227733.44	Аналитический метод	0.10	-
5094	451799.05	2227735.44	Аналитический метод	0.10	-
5091	451797.05	2227735.44	Аналитический метод	0.10	-

2. Сведения о характерных точках границ объекта					
Обозначение характерных точек границ	**Координаты, м**		**Метод определения координат характерной точки**	**Средняя квадратическая погрешность положения характерной точки (Mt), м**	**Описание обозначения точки на местности (при наличии)**
	X	**Y**			
1	**2**	**3**	**4**	**5**	**6**
5095	451833.09	2227722.98	Аналитический метод	0.10	-
5096	451833.09	2227720.98	Аналитический метод	0.10	-
5097	451835.09	2227720.98	Аналитический метод	0.10	-
5098	451835.09	2227722.98	Аналитический метод	0.10	-
5095	451833.09	2227722.98	Аналитический метод	0.10	-
5099	451892.45	2227663.76	Аналитический метод	0.10	-
5100	451892.45	2227661.76	Аналитический метод	0.10	-
5101	451894.45	2227661.76	Аналитический метод	0.10	-
5102	451894.45	2227663.76	Аналитический метод	0.10	-
5099	451892.45	2227663.76	Аналитический метод	0.10	-
5103	451890.00	2227658.91	Аналитический метод	0.10	-
5104	451890.00	2227656.91	Аналитический метод	0.10	-
5105	451892.00	2227656.91	Аналитический метод	0.10	-
5106	451892.00	2227658.91	Аналитический метод	0.10	-
5103	451890.00	2227658.91	Аналитический метод	0.10	-
5107	451893.00	2227658.03	Аналитический метод	0.10	-
5108	451893.00	2227656.03	Аналитический метод	0.10	-
5109	451895.00	2227656.03	Аналитический метод	0.10	-
5110	451895.00	2227658.03	Аналитический метод	0.10	-
5107	451893.00	2227658.03	Аналитический метод	0.10	-
5111	451895.99	2227682.07	Аналитический метод	0.10	-
5112	451895.99	2227684.07	Аналитический метод	0.10	-
5113	451893.99	2227684.07	Аналитический метод	0.10	-
5114	451893.99	2227682.45	Аналитический метод	0.10	-
5115	451892.61	2227682.45	Аналитический метод	0.10	-

2. Сведения о характерных точках границ объекта					
Обозначение характерных точек границ	**Координаты, м**		**Метод определения координат характерной точки**	**Средняя квадратическая погрешность положения характерной точки (Mt), м**	**Описание обозначения точки на местности (при наличии)**
	X	**Y**			
1	**2**	**3**	**4**	**5**	**6**
5116	451892.61	2227680.45	Аналитический метод	0.10	-
5117	451894.61	2227680.45	Аналитический метод	0.10	-
5118	451894.61	2227682.07	Аналитический метод	0.10	-
5111	451895.99	2227682.07	Аналитический метод	0.10	-
5119	451875.90	2227704.46	Аналитический метод	0.10	-
5120	451875.90	2227706.17	Аналитический метод	0.10	-
5121	451877.30	2227706.17	Аналитический метод	0.10	-
5122	451877.30	2227708.17	Аналитический метод	0.10	-
5123	451875.30	2227708.17	Аналитический метод	0.10	-
5124	451875.30	2227706.46	Аналитический метод	0.10	-
5125	451873.90	2227706.46	Аналитический метод	0.10	-
5126	451873.90	2227705.21	Аналитический метод	0.10	-
5119	451875.90	2227704.46	Аналитический метод	0.10	-
5127	451915.91	2227650.29	Аналитический метод	0.10	-
5128	451915.33	2227648.37	Аналитический метод	0.10	-
5129	451917.24	2227647.78	Аналитический метод	0.10	-
5130	451917.83	2227649.70	Аналитический метод	0.10	-
5127	451915.91	2227650.29	Аналитический метод	0.10	-
5131	451934.14	2227643.36	Аналитический метод	0.10	-
5132	451934.14	2227641.36	Аналитический метод	0.10	-
5133	451936.14	2227641.36	Аналитический метод	0.10	-
5134	451936.14	2227643.36	Аналитический метод	0.10	-
5131	451934.14	2227643.36	Аналитический метод	0.10	-
5135	451951.07	2227637.88	Аналитический метод	0.10	-
5136	451951.07	2227635.88	Аналитический метод	0.10	-

2. Сведения о характерных точках границ объекта					
Обозначение характерных точек границ	**Координаты, м**		**Метод определения координат характерной точки**	**Средняя квадратическая погрешность положения характерной точки (Mt), м**	**Описание обозначения точки на местности (при наличии)**
	X	**Y**			
1	**2**	**3**	**4**	**5**	**6**
5137	451953.07	2227635.88	Аналитический метод	0.10	-
5138	451953.07	2227637.88	Аналитический метод	0.10	-
5135	451951.07	2227637.88	Аналитический метод	0.10	-
5139	451968.44	2227632.19	Аналитический метод	0.10	-
5140	451968.44	2227630.19	Аналитический метод	0.10	-
5141	451970.44	2227630.19	Аналитический метод	0.10	-
5142	451970.44	2227632.19	Аналитический метод	0.10	-
5139	451968.44	2227632.19	Аналитический метод	0.10	-
5143	451958.44	2227612.98	Аналитический метод	0.10	-
5144	451958.44	2227610.98	Аналитический метод	0.10	-
5145	451960.44	2227610.98	Аналитический метод	0.10	-
5146	451960.44	2227612.98	Аналитический метод	0.10	-
5143	451958.44	2227612.98	Аналитический метод	0.10	-
5147	451937.98	2227619.98	Аналитический метод	0.10	-
5148	451937.98	2227617.98	Аналитический метод	0.10	-
5149	451939.98	2227617.98	Аналитический метод	0.10	-
5150	451939.98	2227619.98	Аналитический метод	0.10	-
5147	451937.98	2227619.98	Аналитический метод	0.10	-
5151	451920.61	2227625.41	Аналитический метод	0.10	-
5152	451920.61	2227623.41	Аналитический метод	0.10	-
5153	451922.61	2227623.41	Аналитический метод	0.10	-
5154	451922.61	2227625.41	Аналитический метод	0.10	-
5151	451920.61	2227625.41	Аналитический метод	0.10	-
5155	451904.46	2227630.36	Аналитический метод	0.10	-
5156	451904.46	2227628.36	Аналитический метод	0.10	-

2. Сведения о характерных точках границ объекта					
Обозначение характерных точек границ	**Координаты, м**		**Метод определения координат характерной точки**	**Средняя квадратическая погрешность положения характерной точки (Mt), м**	**Описание обозначения точки на местности (при наличии)**
	X	**Y**			
1	**2**	**3**	**4**	**5**	**6**
5157	451906.46	2227628.36	Аналитический метод	0.10	-
5158	451906.46	2227630.36	Аналитический метод	0.10	-
5155	451904.46	2227630.36	Аналитический метод	0.10	-
5159	451888.80	2227637.24	Аналитический метод	0.10	-
5160	451886.80	2227637.24	Аналитический метод	0.10	-
5161	451886.80	2227635.94	Аналитический метод	0.10	-
5162	451886.48	2227635.94	Аналитический метод	0.10	-
5163	451886.48	2227633.94	Аналитический метод	0.10	-
5164	451888.48	2227633.94	Аналитический метод	0.10	-
5165	451888.48	2227635.24	Аналитический метод	0.10	-
5166	451888.80	2227635.24	Аналитический метод	0.10	-
5159	451888.80	2227637.24	Аналитический метод	0.10	-
5167	451876.73	2227613.74	Аналитический метод	0.10	-
5168	451876.73	2227611.74	Аналитический метод	0.10	-
5169	451878.73	2227611.74	Аналитический метод	0.10	-
5170	451878.73	2227613.74	Аналитический метод	0.10	-
5167	451876.73	2227613.74	Аналитический метод	0.10	-
5171	451868.73	2227588.00	Аналитический метод	0.10	-
5172	451868.17	2227586.08	Аналитический метод	0.10	-
5173	451870.09	2227585.52	Аналитический метод	0.10	-
5174	451870.65	2227587.44	Аналитический метод	0.10	-
5171	451868.73	2227588.00	Аналитический метод	0.10	-
5175	451869.57	2227590.74	Аналитический метод	0.10	-
5176	451869.00	2227588.83	Аналитический метод	0.10	-
5177	451870.91	2227588.26	Аналитический метод	0.10	-

2. Сведения о характерных точках границ объекта					
Обозначение характерных точек границ	**Координаты, м**		**Метод определения координат характерной точки**	**Средняя квадратическая погрешность положения характерной точки (Mt), м**	**Описание обозначения точки на местности (при наличии)**
	X	**Y**			
1	**2**	**3**	**4**	**5**	**6**
5178	451871.48	2227590.17	Аналитический метод	0.10	-
5175	451869.57	2227590.74	Аналитический метод	0.10	-
5179	451882.41	2227565.65	Аналитический метод	0.10	-
5180	451880.41	2227565.65	Аналитический метод	0.10	-
5181	451880.41	2227563.95	Аналитический метод	0.10	-
5182	451879.88	2227563.95	Аналитический метод	0.10	-
5183	451879.88	2227561.95	Аналитический метод	0.10	-
5184	451881.88	2227561.95	Аналитический метод	0.10	-
5185	451881.88	2227563.65	Аналитический метод	0.10	-
5186	451882.41	2227563.65	Аналитический метод	0.10	-
5179	451882.41	2227565.65	Аналитический метод	0.10	-
5187	451870.27	2227527.98	Аналитический метод	0.10	-
5188	451870.27	2227525.98	Аналитический метод	0.10	-
5189	451872.27	2227525.98	Аналитический метод	0.10	-
5190	451872.27	2227527.98	Аналитический метод	0.10	-
5187	451870.27	2227527.98	Аналитический метод	0.10	-
5191	451870.44	2227530.38	Аналитический метод	0.10	-
5192	451870.44	2227528.38	Аналитический метод	0.10	-
5193	451872.44	2227528.38	Аналитический метод	0.10	-
5194	451872.44	2227530.38	Аналитический метод	0.10	-
5191	451870.44	2227530.38	Аналитический метод	0.10	-
5195	451873.46	2227502.91	Аналитический метод	0.10	-
5196	451873.46	2227500.91	Аналитический метод	0.10	-
5197	451875.46	2227500.91	Аналитический метод	0.10	-
5198	451875.46	2227502.91	Аналитический метод	0.10	-

2. Сведения о характерных точках границ объекта					
Обозначение характерных точек границ	**Координаты, м**		**Метод определения координат характерной точки**	**Средняя квадратическая погрешность положения характерной точки (Mt), м**	**Описание обозначения точки на местности (при наличии)**
	X	**Y**			
1	**2**	**3**	**4**	**5**	**6**
5195	451873.46	2227502.91	Аналитический метод	0.10	-
5199	451870.79	2227503.67	Аналитический метод	0.10	-
5200	451870.79	2227501.67	Аналитический метод	0.10	-
5201	451872.79	2227501.67	Аналитический метод	0.10	-
5202	451872.79	2227503.67	Аналитический метод	0.10	-
5199	451870.79	2227503.67	Аналитический метод	0.10	-
5203	451891.69	2227496.98	Аналитический метод	0.10	-
5204	451891.69	2227494.98	Аналитический метод	0.10	-
5205	451893.69	2227494.98	Аналитический метод	0.10	-
5206	451893.69	2227496.98	Аналитический метод	0.10	-
5203	451891.69	2227496.98	Аналитический метод	0.10	-
5207	451922.55	2227487.49	Аналитический метод	0.10	-
5208	451922.55	2227485.49	Аналитический метод	0.10	-
5209	451924.55	2227485.49	Аналитический метод	0.10	-
5210	451924.55	2227487.49	Аналитический метод	0.10	-
5207	451922.55	2227487.49	Аналитический метод	0.10	-
5211	451950.17	2227478.13	Аналитический метод	0.10	-
5212	451950.17	2227476.13	Аналитический метод	0.10	-
5213	451952.17	2227476.13	Аналитический метод	0.10	-
5214	451952.17	2227478.13	Аналитический метод	0.10	-
5211	451950.17	2227478.13	Аналитический метод	0.10	-
5215	451952.88	2227477.23	Аналитический метод	0.10	-
5216	451952.88	2227475.23	Аналитический метод	0.10	-
5217	451954.88	2227475.23	Аналитический метод	0.10	-
5218	451954.88	2227477.23	Аналитический метод	0.10	-

2. Сведения о характерных точках границ объекта					
Обозначение характерных точек границ	**Координаты, м**		**Метод определения координат характерной точки**	**Средняя квадратическая погрешность положения характерной точки (Mt), м**	**Описание обозначения точки на местности (при наличии)**
	X	**Y**			
1	**2**	**3**	**4**	**5**	**6**
5215	451952.88	2227477.23	Аналитический метод	0.10	-
5219	451992.57	2227464.79	Аналитический метод	0.10	-
5220	451992.04	2227462.86	Аналитический метод	0.10	-
5221	451993.96	2227462.33	Аналитический метод	0.10	-
5222	451994.49	2227464.26	Аналитический метод	0.10	-
5219	451992.57	2227464.79	Аналитический метод	0.10	-
5223	451994.86	2227464.18	Аналитический метод	0.10	-
5224	451994.31	2227462.26	Аналитический метод	0.10	-
5225	451996.22	2227461.70	Аналитический метод	0.10	-
5226	451996.78	2227463.62	Аналитический метод	0.10	-
5223	451994.86	2227464.18	Аналитический метод	0.10	-
5227	451902.11	2227559.82	Аналитический метод	0.10	-
5228	451901.49	2227557.93	Аналитический метод	0.10	-
5229	451903.38	2227557.30	Аналитический метод	0.10	-
5230	451904.01	2227559.20	Аналитический метод	0.10	-
5227	451902.11	2227559.82	Аналитический метод	0.10	-
5231	451899.98	2227560.50	Аналитический метод	0.10	-
5232	451899.39	2227558.59	Аналитический метод	0.10	-
5233	451901.30	2227558.00	Аналитический метод	0.10	-
5234	451901.89	2227559.91	Аналитический метод	0.10	-
5231	451899.98	2227560.50	Аналитический метод	0.10	-
5235	451914.88	2227562.75	Аналитический метод	0.10	-
5236	451914.88	2227560.75	Аналитический метод	0.10	-
5237	451916.88	2227560.75	Аналитический метод	0.10	-
5238	451916.88	2227562.75	Аналитический метод	0.10	-

2. Сведения о характерных точках границ объекта					
Обозначение характерных точек границ	**Координаты, м**		**Метод определения координат характерной точки**	**Средняя квадратическая погрешность положения характерной точки (Mt), м**	**Описание обозначения точки на местности (при наличии)**
	X	**Y**			
1	**2**	**3**	**4**	**5**	**6**
5235	451914.88	2227562.75	Аналитический метод	0.10	-
5239	451928.75	2227551.39	Аналитический метод	0.10	-
5240	451928.23	2227549.46	Аналитический метод	0.10	-
5241	451930.16	2227548.93	Аналитический метод	0.10	-
5242	451930.69	2227550.86	Аналитический метод	0.10	-
5239	451928.75	2227551.39	Аналитический метод	0.10	-
5243	451926.06	2227552.25	Аналитический метод	0.10	-
5244	451925.45	2227550.35	Аналитический метод	0.10	-
5245	451927.36	2227549.74	Аналитический метод	0.10	-
5246	451927.97	2227551.65	Аналитический метод	0.10	-
5243	451926.06	2227552.25	Аналитический метод	0.10	-
5247	451926.75	2227559.07	Аналитический метод	0.10	-
5248	451926.75	2227557.07	Аналитический метод	0.10	-
5249	451928.75	2227557.07	Аналитический метод	0.10	-
5250	451928.75	2227559.07	Аналитический метод	0.10	-
5247	451926.75	2227559.07	Аналитический метод	0.10	-
5251	451965.45	2227539.28	Аналитический метод	0.10	-
5252	451965.45	2227537.28	Аналитический метод	0.10	-
5253	451967.45	2227537.28	Аналитический метод	0.10	-
5254	451967.45	2227539.28	Аналитический метод	0.10	-
5251	451965.45	2227539.28	Аналитический метод	0.10	-
5255	451955.10	2227549.85	Аналитический метод	0.10	-
5256	451955.10	2227547.85	Аналитический метод	0.10	-
5257	451957.10	2227547.85	Аналитический метод	0.10	-
5258	451957.10	2227549.85	Аналитический метод	0.10	-

2. Сведения о характерных точках границ объекта					
Обозначение характерных точек границ	**Координаты, м**		**Метод определения координат характерной точки**	**Средняя квадратическая погрешность положения характерной точки (Mt), м**	**Описание обозначения точки на местности (при наличии)**
	X	**Y**			
1	**2**	**3**	**4**	**5**	**6**
5255	451955.10	2227549.85	Аналитический метод	0.10	-
5259	451985.30	2227539.98	Аналитический метод	0.10	-
5260	451985.30	2227537.98	Аналитический метод	0.10	-
5261	451987.30	2227537.98	Аналитический метод	0.10	-
5262	451987.30	2227539.98	Аналитический метод	0.10	-
5259	451985.30	2227539.98	Аналитический метод	0.10	-
5263	452020.21	2227528.10	Аналитический метод	0.10	-
5264	452020.21	2227526.10	Аналитический метод	0.10	-
5265	452022.21	2227526.10	Аналитический метод	0.10	-
5266	452022.21	2227528.10	Аналитический метод	0.10	-
5263	452020.21	2227528.10	Аналитический метод	0.10	-
5267	452007.44	2227523.37	Аналитический метод	0.10	-
5268	452007.44	2227524.67	Аналитический метод	0.10	-
5269	452007.71	2227524.67	Аналитический метод	0.10	-
5270	452007.71	2227526.67	Аналитический метод	0.10	-
5271	452005.71	2227526.67	Аналитический метод	0.10	-
5272	452005.71	2227525.37	Аналитический метод	0.10	-
5273	452005.44	2227525.37	Аналитический метод	0.10	-
5274	452005.44	2227523.74	Аналитический метод	0.10	-
5275	452006.47	2227523.37	Аналитический метод	0.10	-
5267	452007.44	2227523.37	Аналитический метод	0.10	-
5276	452041.53	2227513.66	Аналитический метод	0.10	-
5277	452041.53	2227511.66	Аналитический метод	0.10	-
5278	452043.53	2227511.66	Аналитический метод	0.10	-
5279	452043.53	2227513.66	Аналитический метод	0.10	-

2. Сведения о характерных точках границ объекта					
Обозначение характерных точек границ	**Координаты, м**		**Метод определения координат характерной точки**	**Средняя квадратическая погрешность положения характерной точки (Mt), м**	**Описание обозначения точки на местности (при наличии)**
	X	**Y**			
1	**2**	**3**	**4**	**5**	**6**
5276	452041.53	2227513.66	Аналитический метод	0.10	-
5280	452039.15	2227514.54	Аналитический метод	0.10	-
5281	452039.15	2227512.54	Аналитический метод	0.10	-
5282	452041.15	2227512.54	Аналитический метод	0.10	-
5283	452041.15	2227514.54	Аналитический метод	0.10	-
5280	452039.15	2227514.54	Аналитический метод	0.10	-
5284	452059.52	2227506.92	Аналитический метод	0.10	-
5285	452058.84	2227505.04	Аналитический метод	0.10	-
5286	452060.72	2227504.36	Аналитический метод	0.10	-
5287	452061.40	2227506.24	Аналитический метод	0.10	-
5284	452059.52	2227506.92	Аналитический метод	0.10	-
5288	452062.32	2227505.88	Аналитический метод	0.10	-
5289	452061.63	2227504.00	Аналитический метод	0.10	-
5290	452063.50	2227503.31	Аналитический метод	0.10	-
5291	452064.19	2227505.19	Аналитический метод	0.10	-
5288	452062.32	2227505.88	Аналитический метод	0.10	-
5292	452066.31	2227470.22	Аналитический метод	0.10	-
5293	452066.31	2227468.22	Аналитический метод	0.10	-
5294	452068.31	2227468.22	Аналитический метод	0.10	-
5295	452068.31	2227470.22	Аналитический метод	0.10	-
5292	452066.31	2227470.22	Аналитический метод	0.10	-
5296	452076.36	2227486.86	Аналитический метод	0.10	-
5297	452076.36	2227488.71	Аналитический метод	0.10	-
5298	452077.01	2227488.71	Аналитический метод	0.10	-
5299	452077.01	2227490.71	Аналитический метод	0.10	-

2. Сведения о характерных точках границ объекта					
Обозначение характерных точек границ	**Координаты, м**		**Метод определения координат характерной точки**	**Средняя квадратическая погрешность положения характерной точки (Mt), м**	**Описание обозначения точки на местности (при наличии)**
	X	**Y**			
1	**2**	**3**	**4**	**5**	**6**
5300	452075.01	2227490.71	Аналитический метод	0.10	-
5301	452075.01	2227488.86	Аналитический метод	0.10	-
5302	452074.36	2227488.86	Аналитический метод	0.10	-
5303	452074.36	2227486.86	Аналитический метод	0.10	-
5296	452076.36	2227486.86	Аналитический метод	0.10	-
5304	452076.12	2227509.48	Аналитический метод	0.10	-
5305	452076.12	2227507.48	Аналитический метод	0.10	-
5306	452078.12	2227507.48	Аналитический метод	0.10	-
5307	452078.12	2227509.48	Аналитический метод	0.10	-
5304	452076.12	2227509.48	Аналитический метод	0.10	-
5308	452058.43	2227524.57	Аналитический метод	0.10	-
5309	452058.43	2227522.57	Аналитический метод	0.10	-
5310	452060.43	2227522.57	Аналитический метод	0.10	-
5311	452060.43	2227524.57	Аналитический метод	0.10	-
5308	452058.43	2227524.57	Аналитический метод	0.10	-
5312	452059.59	2227527.67	Аналитический метод	0.10	-
5313	452059.59	2227525.67	Аналитический метод	0.10	-
5314	452061.59	2227525.67	Аналитический метод	0.10	-
5315	452061.59	2227527.67	Аналитический метод	0.10	-
5312	452059.59	2227527.67	Аналитический метод	0.10	-
5316	452067.82	2227552.29	Аналитический метод	0.10	-
5317	452067.19	2227550.40	Аналитический метод	0.10	-
5318	452069.08	2227549.77	Аналитический метод	0.10	-
5319	452069.71	2227551.66	Аналитический метод	0.10	-
5316	452067.82	2227552.29	Аналитический метод	0.10	-

2. Сведения о характерных точках границ объекта					
Обозначение характерных точек границ	**Координаты, м**		**Метод определения координат характерной точки**	**Средняя квадратическая погрешность положения характерной точки (Mt), м**	**Описание обозначения точки на местности (при наличии)**
	X	**Y**			
1	**2**	**3**	**4**	**5**	**6**
5320	452074.66	2227573.48	Аналитический метод	0.10	-
5321	452074.66	2227571.48	Аналитический метод	0.10	-
5322	452076.66	2227571.48	Аналитический метод	0.10	-
5323	452076.66	2227573.48	Аналитический метод	0.10	-
5320	452074.66	2227573.48	Аналитический метод	0.10	-
5324	452082.25	2227596.82	Аналитический метод	0.10	-
5325	452081.69	2227594.90	Аналитический метод	0.10	-
5326	452083.61	2227594.34	Аналитический метод	0.10	-
5327	452084.17	2227596.26	Аналитический метод	0.10	-
5324	452082.25	2227596.82	Аналитический метод	0.10	-
5328	452083.01	2227599.29	Аналитический метод	0.10	-
5329	452082.44	2227597.38	Аналитический метод	0.10	-
5330	452084.34	2227596.81	Аналитический метод	0.10	-
5331	452084.92	2227598.72	Аналитический метод	0.10	-
5328	452083.01	2227599.29	Аналитический метод	0.10	-
5332	452074.77	2227609.24	Аналитический метод	0.10	-
5333	452073.94	2227607.43	Аналитический метод	0.10	-
5334	452075.75	2227606.60	Аналитический метод	0.10	-
5335	452076.59	2227608.42	Аналитический метод	0.10	-
5332	452074.77	2227609.24	Аналитический метод	0.10	-
5336	452072.19	2227610.46	Аналитический метод	0.10	-
5337	452071.30	2227608.67	Аналитический метод	0.10	-
5338	452073.10	2227607.79	Аналитический метод	0.10	-
5339	452073.98	2227609.58	Аналитический метод	0.10	-
5336	452072.19	2227610.46	Аналитический метод	0.10	-

2. Сведения о характерных точках границ объекта					
Обозначение характерных точек границ	**Координаты, м**		**Метод определения координат характерной точки**	**Средняя квадратическая погрешность положения характерной точки (Mt), м**	**Описание обозначения точки на местности (при наличии)**
	X	**Y**			
1	**2**	**3**	**4**	**5**	**6**
5340	452038.09	2227622.89	Аналитический метод	0.10	-
5341	452037.40	2227621.02	Аналитический метод	0.10	-
5342	452039.27	2227620.33	Аналитический метод	0.10	-
5343	452039.96	2227622.20	Аналитический метод	0.10	-
5340	452038.09	2227622.89	Аналитический метод	0.10	-
5344	452035.45	2227623.71	Аналитический метод	0.10	-
5345	452034.83	2227621.81	Аналитический метод	0.10	-
5346	452036.73	2227621.19	Аналитический метод	0.10	-
5347	452037.35	2227623.10	Аналитический метод	0.10	-
5344	452035.45	2227623.71	Аналитический метод	0.10	-
5348	452087.52	2227613.61	Аналитический метод	0.10	-
5349	452087.52	2227611.61	Аналитический метод	0.10	-
5350	452089.52	2227611.61	Аналитический метод	0.10	-
5351	452089.52	2227613.61	Аналитический метод	0.10	-
5348	452087.52	2227613.61	Аналитический метод	0.10	-
5352	452088.16	2227615.83	Аналитический метод	0.10	-
5353	452088.16	2227613.83	Аналитический метод	0.10	-
5354	452090.16	2227613.83	Аналитический метод	0.10	-
5355	452090.16	2227615.83	Аналитический метод	0.10	-
5352	452088.16	2227615.83	Аналитический метод	0.10	-
5356	452107.97	2227672.23	Аналитический метод	0.10	-
5357	452107.97	2227670.23	Аналитический метод	0.10	-
5358	452109.97	2227670.23	Аналитический метод	0.10	-
5359	452109.97	2227672.23	Аналитический метод	0.10	-
5356	452107.97	2227672.23	Аналитический метод	0.10	-

2. Сведения о характерных точках границ объекта					
Обозначение характерных точек границ	**Координаты, м**		**Метод определения координат характерной точки**	**Средняя квадратическая погрешность положения характерной точки (Mt), м**	**Описание обозначения точки на местности (при наличии)**
	X	**Y**			
1	**2**	**3**	**4**	**5**	**6**
5360	452108.78	2227674.50	Аналитический метод	0.10	-
5361	452108.78	2227672.50	Аналитический метод	0.10	-
5362	452110.78	2227672.50	Аналитический метод	0.10	-
5363	452110.78	2227674.50	Аналитический метод	0.10	-
5360	452108.78	2227674.50	Аналитический метод	0.10	-
5364	452117.32	2227701.74	Аналитический метод	0.10	-
5365	452117.32	2227699.74	Аналитический метод	0.10	-
5366	452119.32	2227699.74	Аналитический метод	0.10	-
5367	452119.32	2227701.74	Аналитический метод	0.10	-
5364	452117.32	2227701.74	Аналитический метод	0.10	-
5368	452126.52	2227730.72	Аналитический метод	0.10	-
5369	452126.52	2227728.72	Аналитический метод	0.10	-
5370	452128.52	2227728.72	Аналитический метод	0.10	-
5371	452128.52	2227730.72	Аналитический метод	0.10	-
5368	452126.52	2227730.72	Аналитический метод	0.10	-
5372	452132.75	2227755.87	Аналитический метод	0.10	-
5373	452132.75	2227753.87	Аналитический метод	0.10	-
5374	452134.75	2227753.87	Аналитический метод	0.10	-
5375	452134.75	2227755.87	Аналитический метод	0.10	-
5372	452132.75	2227755.87	Аналитический метод	0.10	-
5376	452133.57	2227758.29	Аналитический метод	0.10	-
5377	452133.57	2227756.29	Аналитический метод	0.10	-
5378	452135.57	2227756.29	Аналитический метод	0.10	-
5379	452135.57	2227758.29	Аналитический метод	0.10	-
5376	452133.57	2227758.29	Аналитический метод	0.10	-

2. Сведения о характерных точках границ объекта					
Обозначение характерных точек границ	**Координаты, м**		**Метод определения координат характерной точки**	**Средняя квадратическая погрешность положения характерной точки (Mt), м**	**Описание обозначения точки на местности (при наличии)**
	X	**Y**			
1	**2**	**3**	**4**	**5**	**6**
5380	452143.44	2227771.89	Аналитический метод	0.10	-
5381	452143.44	2227770.69	Аналитический метод	0.10	-
5382	452145.44	2227770.08	Аналитический метод	0.10	-
5383	452145.44	2227771.89	Аналитический метод	0.10	-
5380	452143.44	2227771.89	Аналитический метод	0.10	-
5384	452145.57	2227772.06	Аналитический метод	0.10	-
5385	452145.57	2227770.06	Аналитический метод	0.10	-
5386	452147.57	2227770.06	Аналитический метод	0.10	-
5387	452147.57	2227772.06	Аналитический метод	0.10	-
5384	452145.57	2227772.06	Аналитический метод	0.10	-
5388	452150.03	2227783.79	Аналитический метод	0.10	-
5389	452150.03	2227781.79	Аналитический метод	0.10	-
5390	452152.03	2227781.79	Аналитический метод	0.10	-
5391	452152.03	2227783.79	Аналитический метод	0.10	-
5388	452150.03	2227783.79	Аналитический метод	0.10	-
5392	452150.33	2227786.73	Аналитический метод	0.10	-
5393	452150.33	2227784.73	Аналитический метод	0.10	-
5394	452152.33	2227784.73	Аналитический метод	0.10	-
5395	452152.33	2227786.73	Аналитический метод	0.10	-
5392	452150.33	2227786.73	Аналитический метод	0.10	-
5396	452153.07	2227786.44	Аналитический метод	0.10	-
5397	452153.07	2227784.44	Аналитический метод	0.10	-
5398	452155.07	2227784.44	Аналитический метод	0.10	-
5399	452155.07	2227786.44	Аналитический метод	0.10	-
5396	452153.07	2227786.44	Аналитический метод	0.10	-

2. Сведения о характерных точках границ объекта					
Обозначение характерных точек границ	**Координаты, м**		**Метод определения координат характерной точки**	**Средняя квадратическая погрешность положения характерной точки (Mt), м**	**Описание обозначения точки на местности (при наличии)**
	X	**Y**			
1	**2**	**3**	**4**	**5**	**6**
5400	452174.43	2227787.01	Аналитический метод	0.10	-
5401	452174.43	2227785.01	Аналитический метод	0.10	-
5402	452176.43	2227785.01	Аналитический метод	0.10	-
5403	452176.43	2227787.01	Аналитический метод	0.10	-
5400	452174.43	2227787.01	Аналитический метод	0.10	-
5404	452174.44	2227789.44	Аналитический метод	0.10	-
5405	452174.44	2227787.44	Аналитический метод	0.10	-
5406	452176.44	2227787.44	Аналитический метод	0.10	-
5407	452176.44	2227789.44	Аналитический метод	0.10	-
5404	452174.44	2227789.44	Аналитический метод	0.10	-
5408	452193.57	2227794.89	Аналитический метод	0.10	-
5409	452193.57	2227792.89	Аналитический метод	0.10	-
5410	452195.57	2227792.89	Аналитический метод	0.10	-
5411	452195.57	2227794.89	Аналитический метод	0.10	-
5408	452193.57	2227794.89	Аналитический метод	0.10	-
5412	452208.69	2227811.99	Аналитический метод	0.10	-
5413	452207.98	2227810.12	Аналитический метод	0.10	-
5414	452209.84	2227809.40	Аналитический метод	0.10	-
5415	452210.56	2227811.28	Аналитический метод	0.10	-
5412	452208.69	2227811.99	Аналитический метод	0.10	-
5416	452203.49	2227812.98	Аналитический метод	0.10	-
5417	452203.49	2227814.98	Аналитический метод	0.10	-
5418	452201.48	2227814.98	Аналитический метод	0.10	-
5419	452201.48	2227815.72	Аналитический метод	0.10	-
5420	452199.48	2227815.72	Аналитический метод	0.10	-

2. Сведения о характерных точках границ объекта					
Обозначение характерных точек границ	**Координаты, м**		**Метод определения координат характерной точки**	**Средняя квадратическая погрешность положения характерной точки (Mt), м**	**Описание обозначения точки на местности (при наличии)**
	X	**Y**			
1	**2**	**3**	**4**	**5**	**6**
5421	452199.48	2227813.72	Аналитический метод	0.10	-
5422	452201.49	2227813.72	Аналитический метод	0.10	-
5423	452201.49	2227812.98	Аналитический метод	0.10	-
5416	452203.49	2227812.98	Аналитический метод	0.10	-
5424	452212.37	2227855.70	Аналитический метод	0.10	-
5425	452212.37	2227853.70	Аналитический метод	0.10	-
5426	452214.37	2227853.70	Аналитический метод	0.10	-
5427	452214.37	2227855.70	Аналитический метод	0.10	-
5424	452212.37	2227855.70	Аналитический метод	0.10	-
5428	452213.54	2227858.98	Аналитический метод	0.10	-
5429	452213.54	2227856.98	Аналитический метод	0.10	-
5430	452215.54	2227856.98	Аналитический метод	0.10	-
5431	452215.54	2227858.98	Аналитический метод	0.10	-
5428	452213.54	2227858.98	Аналитический метод	0.10	-
5432	452222.14	2227880.13	Аналитический метод	0.10	-
5433	452222.14	2227882.17	Аналитический метод	0.10	-
5434	452222.78	2227882.17	Аналитический метод	0.10	-
5435	452222.78	2227884.17	Аналитический метод	0.10	-
5436	452220.78	2227884.17	Аналитический метод	0.10	-
5437	452220.78	2227882.13	Аналитический метод	0.10	-
5438	452220.14	2227882.13	Аналитический метод	0.10	-
5439	452220.14	2227880.13	Аналитический метод	0.10	-
5432	452222.14	2227880.13	Аналитический метод	0.10	-
5440	452146.82	2227851.01	Аналитический метод	0.10	-
5441	452146.82	2227849.01	Аналитический метод	0.10	-

2. Сведения о характерных точках границ объекта					
Обозначение характерных точек границ	**Координаты, м**		**Метод определения координат характерной точки**	**Средняя квадратическая погрешность положения характерной точки (Mt), м**	**Описание обозначения точки на местности (при наличии)**
	X	**Y**			
1	**2**	**3**	**4**	**5**	**6**
5442	452148.82	2227849.01	Аналитический метод	0.10	-
5443	452148.82	2227851.01	Аналитический метод	0.10	-
5440	452146.82	2227851.01	Аналитический метод	0.10	-
5444	452148.63	2227844.34	Аналитический метод	0.10	-
5445	452148.63	2227848.30	Аналитический метод	0.10	-
5446	452146.59	2227848.30	Аналитический метод	0.10	-
5447	452146.59	2227844.34	Аналитический метод	0.10	-
5444	452148.63	2227844.34	Аналитический метод	0.10	-
5448	452129.79	2227797.40	Аналитический метод	0.10	-
5449	452129.79	2227795.40	Аналитический метод	0.10	-
5450	452131.79	2227795.40	Аналитический метод	0.10	-
5451	452131.79	2227797.40	Аналитический метод	0.10	-
5448	452129.79	2227797.40	Аналитический метод	0.10	-
5452	452127.41	2227796.92	Аналитический метод	0.10	-
5453	452127.41	2227794.92	Аналитический метод	0.10	-
5454	452129.41	2227794.92	Аналитический метод	0.10	-
5455	452129.41	2227796.92	Аналитический метод	0.10	-
5452	452127.41	2227796.92	Аналитический метод	0.10	-
5456	452129.36	2227799.68	Аналитический метод	0.10	-
5457	452129.36	2227797.68	Аналитический метод	0.10	-
5458	452131.36	2227797.68	Аналитический метод	0.10	-
5459	452131.36	2227799.68	Аналитический метод	0.10	-
5456	452129.36	2227799.68	Аналитический метод	0.10	-
5460	452096.30	2227789.05	Аналитический метод	0.10	-
5461	452097.05	2227787.19	Аналитический метод	0.10	-

2. Сведения о характерных точках границ объекта					
Обозначение характерных точек границ	**Координаты, м**		**Метод определения координат характерной точки**	**Средняя квадратическая погрешность положения характерной точки (Mt), м**	**Описание обозначения точки на местности (при наличии)**
	X	**Y**			
1	**2**	**3**	**4**	**5**	**6**
5462	452098.91	2227787.94	Аналитический метод	0.10	-
5463	452098.16	2227789.80	Аналитический метод	0.10	-
5460	452096.30	2227789.05	Аналитический метод	0.10	-
5464	452098.45	2227789.91	Аналитический метод	0.10	-
5465	452099.23	2227788.07	Аналитический метод	0.10	-
5466	452101.07	2227788.85	Аналитический метод	0.10	-
5467	452100.29	2227790.69	Аналитический метод	0.10	-
5464	452098.45	2227789.91	Аналитический метод	0.10	-
5468	452072.64	2227783.67	Аналитический метод	0.10	-
5469	452072.64	2227781.67	Аналитический метод	0.10	-
5470	452074.64	2227781.67	Аналитический метод	0.10	-
5471	452074.64	2227783.67	Аналитический метод	0.10	-
5468	452072.64	2227783.67	Аналитический метод	0.10	-
5472	452046.98	2227778.88	Аналитический метод	0.10	-
5473	452046.98	2227776.88	Аналитический метод	0.10	-
5474	452048.98	2227776.88	Аналитический метод	0.10	-
5475	452048.98	2227778.88	Аналитический метод	0.10	-
5472	452046.98	2227778.88	Аналитический метод	0.10	-
5476	452043.54	2227778.50	Аналитический метод	0.10	-
5477	452043.54	2227776.50	Аналитический метод	0.10	-
5478	452045.54	2227776.50	Аналитический метод	0.10	-
5479	452045.54	2227778.50	Аналитический метод	0.10	-
5476	452043.54	2227778.50	Аналитический метод	0.10	-
5480	452032.56	2227769.83	Аналитический метод	0.10	-
5481	452032.56	2227767.83	Аналитический метод	0.10	-

2. Сведения о характерных точках границ объекта					
Обозначение характерных точек границ	**Координаты, м**		**Метод определения координат характерной точки**	**Средняя квадратическая погрешность положения характерной точки (Mt), м**	**Описание обозначения точки на местности (при наличии)**
	X	**Y**			
1	**2**	**3**	**4**	**5**	**6**
5482	452034.56	2227767.83	Аналитический метод	0.10	-
5483	452034.56	2227769.83	Аналитический метод	0.10	-
5480	452032.56	2227769.83	Аналитический метод	0.10	-
5484	452031.85	2227767.15	Аналитический метод	0.10	-
5485	452031.85	2227765.15	Аналитический метод	0.10	-
5486	452033.85	2227765.15	Аналитический метод	0.10	-
5487	452033.85	2227767.15	Аналитический метод	0.10	-
5484	452031.85	2227767.15	Аналитический метод	0.10	-
5488	452022.24	2227738.17	Аналитический метод	0.10	-
5489	452021.58	2227736.29	Аналитический метод	0.10	-
5490	452023.46	2227735.63	Аналитический метод	0.10	-
5491	452024.12	2227737.51	Аналитический метод	0.10	-
5488	452022.24	2227738.17	Аналитический метод	0.10	-
5492	452016.15	2227751.00	Аналитический метод	0.10	-
5493	452016.15	2227749.00	Аналитический метод	0.10	-
5494	452018.15	2227749.00	Аналитический метод	0.10	-
5495	452018.15	2227751.00	Аналитический метод	0.10	-
5492	452016.15	2227751.00	Аналитический метод	0.10	-
5496	452015.96	2227717.64	Аналитический метод	0.10	-
5497	452013.96	2227717.64	Аналитический метод	0.10	-
5498	452013.96	2227716.12	Аналитический метод	0.10	-
5499	452013.22	2227716.12	Аналитический метод	0.10	-
5500	452013.22	2227714.12	Аналитический метод	0.10	-
5501	452015.22	2227714.12	Аналитический метод	0.10	-
5502	452015.22	2227715.64	Аналитический метод	0.10	-

2. Сведения о характерных точках границ объекта					
Обозначение характерных точек границ	**Координаты, м**		**Метод определения координат характерной точки**	**Средняя квадратическая погрешность положения характерной точки (Mt), м**	**Описание обозначения точки на местности (при наличии)**
	X	**Y**			
1	**2**	**3**	**4**	**5**	**6**
5503	452015.96	2227715.64	Аналитический метод	0.10	-
5496	452015.96	2227717.64	Аналитический метод	0.10	-
5504	451991.10	2227687.33	Аналитический метод	0.10	-
5505	451991.10	2227685.33	Аналитический метод	0.10	-
5506	451993.10	2227685.33	Аналитический метод	0.10	-
5507	451993.10	2227687.33	Аналитический метод	0.10	-
5504	451991.10	2227687.33	Аналитический метод	0.10	-
5508	451988.04	2227688.53	Аналитический метод	0.10	-
5509	451988.04	2227686.53	Аналитический метод	0.10	-
5510	451990.04	2227686.53	Аналитический метод	0.10	-
5511	451990.04	2227688.53	Аналитический метод	0.10	-
5508	451988.04	2227688.53	Аналитический метод	0.10	-
5512	451960.60	2227698.67	Аналитический метод	0.10	-
5513	451960.60	2227696.67	Аналитический метод	0.10	-
5514	451962.60	2227696.67	Аналитический метод	0.10	-
5515	451962.60	2227698.67	Аналитический метод	0.10	-
5512	451960.60	2227698.67	Аналитический метод	0.10	-
5516	451936.23	2227707.05	Аналитический метод	0.10	-
5517	451936.23	2227705.05	Аналитический метод	0.10	-
5518	451938.23	2227705.05	Аналитический метод	0.10	-
5519	451938.23	2227707.05	Аналитический метод	0.10	-
5516	451936.23	2227707.05	Аналитический метод	0.10	-
5520	451933.77	2227708.10	Аналитический метод	0.10	-
5521	451933.77	2227706.10	Аналитический метод	0.10	-
5522	451935.77	2227706.10	Аналитический метод	0.10	-

2. Сведения о характерных точках границ объекта					
Обозначение характерных точек границ	**Координаты, м**		**Метод определения координат характерной точки**	**Средняя квадратическая погрешность положения характерной точки (Mt), м**	**Описание обозначения точки на местности (при наличии)**
	X	**Y**			
1	**2**	**3**	**4**	**5**	**6**
5523	451935.77	2227708.10	Аналитический метод	0.10	-
5520	451933.77	2227708.10	Аналитический метод	0.10	-
5524	451910.95	2227727.42	Аналитический метод	0.10	-
5525	451910.95	2227725.42	Аналитический метод	0.10	-
5526	451912.95	2227725.42	Аналитический метод	0.10	-
5527	451912.95	2227727.42	Аналитический метод	0.10	-
5524	451910.95	2227727.42	Аналитический метод	0.10	-
5528	451912.16	2227730.32	Аналитический метод	0.10	-
5529	451912.16	2227728.32	Аналитический метод	0.10	-
5530	451914.16	2227728.32	Аналитический метод	0.10	-
5531	451914.16	2227730.32	Аналитический метод	0.10	-
5528	451912.16	2227730.32	Аналитический метод	0.10	-
5532	451922.22	2227760.03	Аналитический метод	0.10	-
5533	451922.22	2227758.03	Аналитический метод	0.10	-
5534	451924.22	2227758.03	Аналитический метод	0.10	-
5535	451924.22	2227760.03	Аналитический метод	0.10	-
5532	451922.22	2227760.03	Аналитический метод	0.10	-
5536	451923.12	2227762.19	Аналитический метод	0.10	-
5537	451923.12	2227760.19	Аналитический метод	0.10	-
5538	451925.12	2227760.19	Аналитический метод	0.10	-
5539	451925.12	2227762.19	Аналитический метод	0.10	-
5536	451923.12	2227762.19	Аналитический метод	0.10	-
5540	451929.55	2227784.56	Аналитический метод	0.10	-
5541	451929.55	2227782.56	Аналитический метод	0.10	-
5542	451931.55	2227782.56	Аналитический метод	0.10	-

2. Сведения о характерных точках границ объекта					
Обозначение характерных точек границ	**Координаты, м**		**Метод определения координат характерной точки**	**Средняя квадратическая погрешность положения характерной точки (Mt), м**	**Описание обозначения точки на местности (при наличии)**
	X	**Y**			
1	**2**	**3**	**4**	**5**	**6**
5543	451931.55	2227784.56	Аналитический метод	0.10	-
5540	451929.55	2227784.56	Аналитический метод	0.10	-
5544	451940.40	2227821.10	Аналитический метод	0.10	-
5545	451940.40	2227819.10	Аналитический метод	0.10	-
5546	451942.40	2227819.10	Аналитический метод	0.10	-
5547	451942.40	2227821.10	Аналитический метод	0.10	-
5544	451940.40	2227821.10	Аналитический метод	0.10	-
5548	451953.41	2227855.42	Аналитический метод	0.10	-
5549	451953.41	2227857.18	Аналитический метод	0.10	-
5550	451953.85	2227857.18	Аналитический метод	0.10	-
5551	451953.85	2227859.18	Аналитический метод	0.10	-
5552	451951.85	2227859.18	Аналитический метод	0.10	-
5553	451951.85	2227857.42	Аналитический метод	0.10	-
5554	451951.41	2227857.42	Аналитический метод	0.10	-
5555	451951.41	2227855.42	Аналитический метод	0.10	-
5548	451953.41	2227855.42	Аналитический метод	0.10	-
5556	451903.90	2227697.10	Аналитический метод	0.10	-
5557	451903.90	2227698.79	Аналитический метод	0.10	-
5558	451904.29	2227698.79	Аналитический метод	0.10	-
5559	451904.29	2227700.79	Аналитический метод	0.10	-
5560	451902.29	2227700.79	Аналитический метод	0.10	-
5561	451902.29	2227699.10	Аналитический метод	0.10	-
5562	451901.90	2227699.10	Аналитический метод	0.10	-
5563	451901.90	2227697.10	Аналитический метод	0.10	-
5556	451903.90	2227697.10	Аналитический метод	0.10	-

2. Сведения о характерных точках границ объекта					
Обозначение характерных точек границ	**Координаты, м**		**Метод определения координат характерной точки**	**Средняя квадратическая погрешность положения характерной точки (Mt), м**	**Описание обозначения точки на местности (при наличии)**
	X	**Y**			
1	**2**	**3**	**4**	**5**	**6**
5564	452019.97	2227925.24	Аналитический метод	0.10	-
5565	452019.97	2227923.24	Аналитический метод	0.10	-
5566	452021.97	2227923.24	Аналитический метод	0.10	-
5567	452021.97	2227925.24	Аналитический метод	0.10	-
5564	452019.97	2227925.24	Аналитический метод	0.10	-
5568	452017.31	2227935.41	Аналитический метод	0.10	-
5569	452017.31	2227933.41	Аналитический метод	0.10	-
5570	452019.31	2227933.41	Аналитический метод	0.10	-
5571	452019.31	2227935.41	Аналитический метод	0.10	-
5568	452017.31	2227935.41	Аналитический метод	0.10	-
5572	452020.49	2227957.58	Аналитический метод	0.10	-
5573	452020.49	2227955.58	Аналитический метод	0.10	-
5574	452022.49	2227955.58	Аналитический метод	0.10	-
5575	452022.49	2227957.58	Аналитический метод	0.10	-
5572	452020.49	2227957.58	Аналитический метод	0.10	-
5576	452016.26	2227979.13	Аналитический метод	0.10	-
5577	452016.26	2227977.13	Аналитический метод	0.10	-
5578	452018.26	2227977.13	Аналитический метод	0.10	-
5579	452018.26	2227979.13	Аналитический метод	0.10	-
5576	452016.26	2227979.13	Аналитический метод	0.10	-
5580	451075.86	2228229.57	Аналитический метод	0.10	-
5581	451075.86	2228227.57	Аналитический метод	0.10	-
5582	451077.86	2228227.57	Аналитический метод	0.10	-
5583	451077.86	2228229.57	Аналитический метод	0.10	-
5580	451075.86	2228229.57	Аналитический метод	0.10	-

2. Сведения о характерных точках границ объекта					
Обозначение характерных точек границ	**Координаты, м**		**Метод определения координат характерной точки**	**Средняя квадратическая погрешность положения характерной точки (Mt), м**	**Описание обозначения точки на местности (при наличии)**
	X	**Y**			
1	**2**	**3**	**4**	**5**	**6**
5584	451117.51	2228282.98	Аналитический метод	0.10	-
5585	451117.51	2228280.98	Аналитический метод	0.10	-
5586	451119.51	2228280.98	Аналитический метод	0.10	-
5587	451119.51	2228282.98	Аналитический метод	0.10	-
5584	451117.51	2228282.98	Аналитический метод	0.10	-
5588	451150.42	2228308.60	Аналитический метод	0.10	-
5589	451150.42	2228306.60	Аналитический метод	0.10	-
5590	451152.42	2228306.60	Аналитический метод	0.10	-
5591	451152.42	2228308.60	Аналитический метод	0.10	-
5588	451150.42	2228308.60	Аналитический метод	0.10	-
5592	451182.85	2228332.21	Аналитический метод	0.10	-
5593	451182.85	2228330.21	Аналитический метод	0.10	-
5594	451184.85	2228330.21	Аналитический метод	0.10	-
5595	451184.85	2228332.21	Аналитический метод	0.10	-
5592	451182.85	2228332.21	Аналитический метод	0.10	-
5596	451216.25	2228357.44	Аналитический метод	0.10	-
5597	451216.25	2228355.44	Аналитический метод	0.10	-
5598	451218.25	2228355.44	Аналитический метод	0.10	-
5599	451218.25	2228357.44	Аналитический метод	0.10	-
5596	451216.25	2228357.44	Аналитический метод	0.10	-
5600	451252.82	2228380.06	Аналитический метод	0.10	-
5601	451252.82	2228382.06	Аналитический метод	0.10	-
5602	451251.12	2228382.06	Аналитический метод	0.10	-
5603	451250.82	2228381.84	Аналитический метод	0.10	-
5604	451250.82	2228381.15	Аналитический метод	0.10	-

2. Сведения о характерных точках границ объекта					
Обозначение характерных точек границ	**Координаты, м**		**Метод определения координат характерной точки**	**Средняя квадратическая погрешность положения характерной точки (Mt), м**	**Описание обозначения точки на местности (при наличии)**
	X	**Y**			
1	**2**	**3**	**4**	**5**	**6**
5605	451249.80	2228381.15	Аналитический метод	0.10	-
5606	451249.29	2228380.79	Аналитический метод	0.10	-
5607	451249.29	2228379.15	Аналитический метод	0.10	-
5608	451251.29	2228379.15	Аналитический метод	0.10	-
5609	451251.29	2228380.06	Аналитический метод	0.10	-
5600	451252.82	2228380.06	Аналитический метод	0.10	-
5610	451094.56	2228258.33	Аналитический метод	0.10	-
5611	451092.68	2228258.33	Аналитический метод	0.10	-
5612	451092.68	2228259.24	Аналитический метод	0.10	-
5613	451090.68	2228259.24	Аналитический метод	0.10	-
5614	451090.68	2228257.24	Аналитический метод	0.10	-
5615	451092.56	2228257.24	Аналитический метод	0.10	-
5616	451092.56	2228256.33	Аналитический метод	0.10	-
5617	451094.56	2228256.33	Аналитический метод	0.10	-
5610	451094.56	2228258.33	Аналитический метод	0.10	-
5618	451063.74	2228199.31	Аналитический метод	0.10	-
5619	451063.74	2228201.00	Аналитический метод	0.10	-
5620	451064.39	2228201.00	Аналитический метод	0.10	-
5621	451064.39	2228203.00	Аналитический метод	0.10	-
5622	451062.39	2228203.00	Аналитический метод	0.10	-
5623	451062.39	2228201.31	Аналитический метод	0.10	-
5624	451061.74	2228201.31	Аналитический метод	0.10	-
5625	451061.74	2228199.31	Аналитический метод	0.10	-
5618	451063.74	2228199.31	Аналитический метод	0.10	-
5626	451589.79	2228569.25	Аналитический метод	0.10	-

2. Сведения о характерных точках границ объекта					
Обозначение характерных точек границ	**Координаты, м**		**Метод определения координат характерной точки**	**Средняя квадратическая погрешность положения характерной точки (Mt), м**	**Описание обозначения точки на местности (при наличии)**
	X	**Y**			
1	**2**	**3**	**4**	**5**	**6**
5627	451589.79	2228567.25	Аналитический метод	0.10	-
5628	451591.79	2228567.25	Аналитический метод	0.10	-
5629	451591.79	2228569.25	Аналитический метод	0.10	-
5626	451589.79	2228569.25	Аналитический метод	0.10	-
5630	451650.24	2228588.99	Аналитический метод	0.10	-
5631	451650.24	2228586.99	Аналитический метод	0.10	-
5632	451652.24	2228586.99	Аналитический метод	0.10	-
5633	451652.24	2228588.99	Аналитический метод	0.10	-
5630	451650.24	2228588.99	Аналитический метод	0.10	-
5634	451680.72	2228620.81	Аналитический метод	0.10	-
5635	451680.72	2228618.81	Аналитический метод	0.10	-
5636	451682.72	2228618.81	Аналитический метод	0.10	-
5637	451682.72	2228620.81	Аналитический метод	0.10	-
5634	451680.72	2228620.81	Аналитический метод	0.10	-
5638	451681.75	2228624.08	Аналитический метод	0.10	-
5639	451681.75	2228622.08	Аналитический метод	0.10	-
5640	451683.75	2228622.08	Аналитический метод	0.10	-
5641	451683.75	2228624.08	Аналитический метод	0.10	-
5638	451681.75	2228624.08	Аналитический метод	0.10	-
5642	451690.17	2228653.76	Аналитический метод	0.10	-
5643	451690.17	2228651.76	Аналитический метод	0.10	-
5644	451692.17	2228651.76	Аналитический метод	0.10	-
5645	451692.17	2228653.76	Аналитический метод	0.10	-
5642	451690.17	2228653.76	Аналитический метод	0.10	-
5646	451697.32	2228679.08	Аналитический метод	0.10	-

2. Сведения о характерных точках границ объекта					
Обозначение характерных точек границ	**Координаты, м**		**Метод определения координат характерной точки**	**Средняя квадратическая погрешность положения характерной точки (Mt), м**	**Описание обозначения точки на местности (при наличии)**
	X	**Y**			
1	**2**	**3**	**4**	**5**	**6**
5647	451697.32	2228677.08	Аналитический метод	0.10	-
5648	451699.32	2228677.08	Аналитический метод	0.10	-
5649	451699.32	2228679.08	Аналитический метод	0.10	-
5646	451697.32	2228679.08	Аналитический метод	0.10	-
5650	451698.27	2228681.85	Аналитический метод	0.10	-
5651	451698.27	2228679.85	Аналитический метод	0.10	-
5652	451700.27	2228679.85	Аналитический метод	0.10	-
5653	451700.27	2228681.85	Аналитический метод	0.10	-
5650	451698.27	2228681.85	Аналитический метод	0.10	-
5654	451603.94	2228581.53	Аналитический метод	0.10	-
5655	451603.94	2228583.53	Аналитический метод	0.10	-
5656	451601.94	2228583.53	Аналитический метод	0.10	-
5657	451601.94	2228582.95	Аналитический метод	0.10	-
5658	451600.66	2228582.95	Аналитический метод	0.10	-
5659	451600.66	2228580.95	Аналитический метод	0.10	-
5660	451602.66	2228580.95	Аналитический метод	0.10	-
5661	451602.66	2228581.53	Аналитический метод	0.10	-
5654	451603.94	2228581.53	Аналитический метод	0.10	-
5662	451629.37	2228585.35	Аналитический метод	0.10	-
5663	451629.37	2228587.35	Аналитический метод	0.10	-
5664	451627.37	2228587.35	Аналитический метод	0.10	-
5665	451627.37	2228587.08	Аналитический метод	0.10	-
5666	451626.05	2228587.08	Аналитический метод	0.10	-
5667	451626.05	2228585.08	Аналитический метод	0.10	-
5668	451628.05	2228585.08	Аналитический метод	0.10	-

2. Сведения о характерных точках границ объекта					
Обозначение характерных точек границ	**Координаты, м**		**Метод определения координат характерной точки**	**Средняя квадратическая погрешность положения характерной точки (Mt), м**	**Описание обозначения точки на местности (при наличии)**
	X	**Y**			
1	**2**	**3**	**4**	**5**	**6**
5669	451628.05	2228585.35	Аналитический метод	0.10	-
5662	451629.37	2228585.35	Аналитический метод	0.10	-
5670	451682.52	2228593.02	Аналитический метод	0.10	-
5671	451682.52	2228589.76	Аналитический метод	0.10	-
5672	451680.45	2228589.76	Аналитический метод	0.10	-
5673	451680.45	2228593.02	Аналитический метод	0.10	-
5670	451682.52	2228593.02	Аналитический метод	0.10	-
5674	451802.49	2228645.80	Аналитический метод	0.10	-
5675	451802.49	2228643.80	Аналитический метод	0.10	-
5676	451804.49	2228643.80	Аналитический метод	0.10	-
5677	451804.49	2228645.80	Аналитический метод	0.10	-
5674	451802.49	2228645.80	Аналитический метод	0.10	-
5678	451791.38	2228675.96	Аналитический метод	0.10	-
5679	451791.38	2228673.96	Аналитический метод	0.10	-
5680	451793.38	2228673.96	Аналитический метод	0.10	-
5681	451793.38	2228675.96	Аналитический метод	0.10	-
5678	451791.38	2228675.96	Аналитический метод	0.10	-
5682	451856.13	2228679.42	Аналитический метод	0.10	-
5683	451856.13	2228677.42	Аналитический метод	0.10	-
5684	451858.13	2228677.42	Аналитический метод	0.10	-
5685	451858.13	2228679.42	Аналитический метод	0.10	-
5682	451856.13	2228679.42	Аналитический метод	0.10	-
5686	451858.81	2228681.26	Аналитический метод	0.10	-
5687	451858.81	2228679.26	Аналитический метод	0.10	-
5688	451860.81	2228679.26	Аналитический метод	0.10	-

2. Сведения о характерных точках границ объекта					
Обозначение характерных точек границ	**Координаты, м**		**Метод определения координат характерной точки**	**Средняя квадратическая погрешность положения характерной точки (Mt), м**	**Описание обозначения точки на местности (при наличии)**
	X	**Y**			
1	**2**	**3**	**4**	**5**	**6**
5689	451860.81	2228681.26	Аналитический метод	0.10	-
5686	451858.81	2228681.26	Аналитический метод	0.10	-
5690	451877.39	2228694.03	Аналитический метод	0.10	-
5691	451877.39	2228692.03	Аналитический метод	0.10	-
5692	451879.39	2228692.03	Аналитический метод	0.10	-
5693	451879.39	2228694.03	Аналитический метод	0.10	-
5690	451877.39	2228694.03	Аналитический метод	0.10	-
5694	451898.00	2228708.89	Аналитический метод	0.10	-
5695	451898.00	2228706.89	Аналитический метод	0.10	-
5696	451900.00	2228706.89	Аналитический метод	0.10	-
5697	451900.00	2228708.89	Аналитический метод	0.10	-
5694	451898.00	2228708.89	Аналитический метод	0.10	-
5698	451913.09	2228720.46	Аналитический метод	0.10	-
5699	451913.09	2228718.46	Аналитический метод	0.10	-
5700	451915.09	2228718.46	Аналитический метод	0.10	-
5701	451915.09	2228720.46	Аналитический метод	0.10	-
5698	451913.09	2228720.46	Аналитический метод	0.10	-
5702	451930.58	2228732.34	Аналитический метод	0.10	-
5703	451930.58	2228730.34	Аналитический метод	0.10	-
5704	451932.58	2228730.34	Аналитический метод	0.10	-
5705	451932.58	2228732.34	Аналитический метод	0.10	-
5702	451930.58	2228732.34	Аналитический метод	0.10	-
5706	451942.62	2228741.20	Аналитический метод	0.10	-
5707	451943.72	2228739.54	Аналитический метод	0.10	-
5708	451945.38	2228740.64	Аналитический метод	0.10	-

2. Сведения о характерных точках границ объекта					
Обозначение характерных точек границ	**Координаты, м**		**Метод определения координат характерной точки**	**Средняя квадратическая погрешность положения характерной точки (Mt), м**	**Описание обозначения точки на местности (при наличии)**
	X	**Y**			
1	**2**	**3**	**4**	**5**	**6**
5709	451944.28	2228742.30	Аналитический метод	0.10	-
5706	451942.62	2228741.20	Аналитический метод	0.10	-
5710	451956.91	2228743.45	Аналитический метод	0.10	-
5711	451956.91	2228741.45	Аналитический метод	0.10	-
5712	451958.91	2228741.45	Аналитический метод	0.10	-
5713	451958.91	2228743.45	Аналитический метод	0.10	-
5710	451956.91	2228743.45	Аналитический метод	0.10	-
5714	451962.31	2228755.66	Аналитический метод	0.10	-
5715	451962.31	2228753.66	Аналитический метод	0.10	-
5716	451964.31	2228753.66	Аналитический метод	0.10	-
5717	451964.31	2228755.66	Аналитический метод	0.10	-
5714	451962.31	2228755.66	Аналитический метод	0.10	-
5718	451965.17	2228757.83	Аналитический метод	0.10	-
5719	451965.17	2228755.83	Аналитический метод	0.10	-
5720	451967.17	2228755.83	Аналитический метод	0.10	-
5721	451967.17	2228757.83	Аналитический метод	0.10	-
5718	451965.17	2228757.83	Аналитический метод	0.10	-
5722	451973.66	2228776.07	Аналитический метод	0.10	-
5723	451973.66	2228774.07	Аналитический метод	0.10	-
5724	451975.66	2228774.07	Аналитический метод	0.10	-
5725	451975.66	2228776.07	Аналитический метод	0.10	-
5722	451973.66	2228776.07	Аналитический метод	0.10	-
5726	451983.38	2228778.19	Аналитический метод	0.10	-
5727	451983.38	2228776.19	Аналитический метод	0.10	-
5728	451985.38	2228776.19	Аналитический метод	0.10	-

2. Сведения о характерных точках границ объекта					
Обозначение характерных точек границ	**Координаты, м**		**Метод определения координат характерной точки**	**Средняя квадратическая погрешность положения характерной точки (Mt), м**	**Описание обозначения точки на местности (при наличии)**
	X	**Y**			
1	**2**	**3**	**4**	**5**	**6**
5729	451985.38	2228778.19	Аналитический метод	0.10	-
5726	451983.38	2228778.19	Аналитический метод	0.10	-
5730	451984.98	2228783.65	Аналитический метод	0.10	-
5731	451984.98	2228781.65	Аналитический метод	0.10	-
5732	451986.98	2228781.65	Аналитический метод	0.10	-
5733	451986.98	2228783.65	Аналитический метод	0.10	-
5730	451984.98	2228783.65	Аналитический метод	0.10	-
5734	452007.33	2228779.87	Аналитический метод	0.10	-
5735	452007.33	2228777.87	Аналитический метод	0.10	-
5736	452009.33	2228777.87	Аналитический метод	0.10	-
5737	452009.33	2228779.87	Аналитический метод	0.10	-
5734	452007.33	2228779.87	Аналитический метод	0.10	-
5738	451987.44	2228827.57	Аналитический метод	0.10	-
5739	451987.44	2228825.57	Аналитический метод	0.10	-
5740	451989.44	2228825.57	Аналитический метод	0.10	-
5741	451989.44	2228827.57	Аналитический метод	0.10	-
5738	451987.44	2228827.57	Аналитический метод	0.10	-
5742	451988.95	2228849.15	Аналитический метод	0.10	-
5743	451988.77	2228847.15	Аналитический метод	0.10	-
5744	451990.77	2228846.97	Аналитический метод	0.10	-
5745	451990.95	2228848.97	Аналитический метод	0.10	-
5742	451988.95	2228849.15	Аналитический метод	0.10	-
5746	451990.50	2228897.20	Аналитический метод	0.10	-
5747	451990.50	2228895.20	Аналитический метод	0.10	-
5748	451992.50	2228895.20	Аналитический метод	0.10	-

2. Сведения о характерных точках границ объекта					
Обозначение характерных точек границ	**Координаты, м**		**Метод определения координат характерной точки**	**Средняя квадратическая погрешность положения характерной точки (Mt), м**	**Описание обозначения точки на местности (при наличии)**
	X	**Y**			
1	**2**	**3**	**4**	**5**	**6**
5749	451992.50	2228897.20	Аналитический метод	0.10	-
5746	451990.50	2228897.20	Аналитический метод	0.10	-
5750	451989.69	2228912.40	Аналитический метод	0.10	-
5751	451989.69	2228910.40	Аналитический метод	0.10	-
5752	451991.69	2228910.40	Аналитический метод	0.10	-
5753	451991.69	2228912.40	Аналитический метод	0.10	-
5750	451989.69	2228912.40	Аналитический метод	0.10	-
5754	451985.78	2228912.36	Аналитический метод	0.10	-
5755	451985.78	2228910.36	Аналитический метод	0.10	-
5756	451987.78	2228910.36	Аналитический метод	0.10	-
5757	451987.78	2228912.36	Аналитический метод	0.10	-
5754	451985.78	2228912.36	Аналитический метод	0.10	-
5758	451962.41	2228914.91	Аналитический метод	0.10	-
5759	451962.41	2228912.91	Аналитический метод	0.10	-
5760	451964.41	2228912.91	Аналитический метод	0.10	-
5761	451964.41	2228914.91	Аналитический метод	0.10	-
5758	451962.41	2228914.91	Аналитический метод	0.10	-
5762	451929.93	2228919.12	Аналитический метод	0.10	-
5763	451929.56	2228917.16	Аналитический метод	0.10	-
5764	451931.52	2228916.79	Аналитический метод	0.10	-
5765	451931.89	2228918.75	Аналитический метод	0.10	-
5762	451929.93	2228919.12	Аналитический метод	0.10	-
5766	451905.55	2228923.38	Аналитический метод	0.10	-
5767	451905.20	2228921.41	Аналитический метод	0.10	-
5768	451907.17	2228921.06	Аналитический метод	0.10	-

2. Сведения о характерных точках границ объекта					
Обозначение характерных точек границ	**Координаты, м**		**Метод определения координат характерной точки**	**Средняя квадратическая погрешность положения характерной точки (Mt), м**	**Описание обозначения точки на местности (при наличии)**
	X	**Y**			
1	**2**	**3**	**4**	**5**	**6**
5769	451907.52	2228923.03	Аналитический метод	0.10	-
5766	451905.55	2228923.38	Аналитический метод	0.10	-
5770	451900.65	2228924.23	Аналитический метод	0.10	-
5771	451900.29	2228922.27	Аналитический метод	0.10	-
5772	451902.26	2228921.91	Аналитический метод	0.10	-
5773	451902.62	2228923.87	Аналитический метод	0.10	-
5770	451900.65	2228924.23	Аналитический метод	0.10	-
5774	451904.56	2228908.09	Аналитический метод	0.10	-
5775	451904.56	2228906.09	Аналитический метод	0.10	-
5776	451906.56	2228906.09	Аналитический метод	0.10	-
5777	451906.56	2228908.09	Аналитический метод	0.10	-
5774	451904.56	2228908.09	Аналитический метод	0.10	-
5778	451914.47	2228880.62	Аналитический метод	0.10	-
5779	451914.47	2228878.62	Аналитический метод	0.10	-
5780	451916.47	2228878.62	Аналитический метод	0.10	-
5781	451916.47	2228880.62	Аналитический метод	0.10	-
5778	451914.47	2228880.62	Аналитический метод	0.10	-
5782	451923.77	2228848.44	Аналитический метод	0.10	-
5783	451923.77	2228846.44	Аналитический метод	0.10	-
5784	451925.77	2228846.44	Аналитический метод	0.10	-
5785	451925.77	2228848.44	Аналитический метод	0.10	-
5782	451923.77	2228848.44	Аналитический метод	0.10	-
5786	451925.45	2228845.57	Аналитический метод	0.10	-
5787	451925.45	2228843.57	Аналитический метод	0.10	-
5788	451927.45	2228843.57	Аналитический метод	0.10	-

2. Сведения о характерных точках границ объекта					
Обозначение характерных точек границ	**Координаты, м**		**Метод определения координат характерной точки**	**Средняя квадратическая погрешность положения характерной точки (Mt), м**	**Описание обозначения точки на местности (при наличии)**
	X	**Y**			
1	**2**	**3**	**4**	**5**	**6**
5789	451927.45	2228845.57	Аналитический метод	0.10	-
5786	451925.45	2228845.57	Аналитический метод	0.10	-
5790	451801.93	2228677.39	Аналитический метод	0.10	-
5791	451801.93	2228678.71	Аналитический метод	0.10	-
5792	451803.29	2228678.71	Аналитический метод	0.10	-
5793	451803.29	2228680.71	Аналитический метод	0.10	-
5794	451801.29	2228680.71	Аналитический метод	0.10	-
5795	451801.29	2228679.39	Аналитический метод	0.10	-
5796	451799.93	2228679.39	Аналитический метод	0.10	-
5797	451799.93	2228677.39	Аналитический метод	0.10	-
5790	451801.93	2228677.39	Аналитический метод	0.10	-
5798	451831.17	2228656.31	Аналитический метод	0.10	-
5799	451831.17	2228658.31	Аналитический метод	0.10	-
5800	451830.50	2228658.31	Аналитический метод	0.10	-
5801	451830.50	2228659.46	Аналитический метод	0.10	-
5802	451828.50	2228659.46	Аналитический метод	0.10	-
5803	451828.50	2228657.46	Аналитический метод	0.10	-
5804	451829.17	2228657.46	Аналитический метод	0.10	-
5805	451829.17	2228656.31	Аналитический метод	0.10	-
5798	451831.17	2228656.31	Аналитический метод	0.10	-
5806	451914.52	2228826.57	Аналитический метод	0.10	-
5807	451914.52	2228824.57	Аналитический метод	0.10	-
5808	451916.52	2228824.57	Аналитический метод	0.10	-
5809	451916.52	2228826.57	Аналитический метод	0.10	-
5806	451914.52	2228826.57	Аналитический метод	0.10	-

2. Сведения о характерных точках границ объекта					
Обозначение характерных точек границ	**Координаты, м**		**Метод определения координат характерной точки**	**Средняя квадратическая погрешность положения характерной точки (Mt), м**	**Описание обозначения точки на местности (при наличии)**
	X	**Y**			
1	**2**	**3**	**4**	**5**	**6**
5810	451916.60	2228828.71	Аналитический метод	0.10	-
5811	451916.60	2228826.71	Аналитический метод	0.10	-
5812	451918.60	2228826.71	Аналитический метод	0.10	-
5813	451918.60	2228828.71	Аналитический метод	0.10	-
5810	451916.60	2228828.71	Аналитический метод	0.10	-
5814	451891.12	2228809.66	Аналитический метод	0.10	-
5815	451891.12	2228807.66	Аналитический метод	0.10	-
5816	451893.12	2228807.66	Аналитический метод	0.10	-
5817	451893.12	2228809.66	Аналитический метод	0.10	-
5814	451891.12	2228809.66	Аналитический метод	0.10	-
5818	451866.12	2228790.80	Аналитический метод	0.10	-
5819	451866.12	2228788.80	Аналитический метод	0.10	-
5820	451868.12	2228788.80	Аналитический метод	0.10	-
5821	451868.12	2228790.80	Аналитический метод	0.10	-
5818	451866.12	2228790.80	Аналитический метод	0.10	-
5822	451842.46	2228772.90	Аналитический метод	0.10	-
5823	451842.46	2228770.90	Аналитический метод	0.10	-
5824	451844.46	2228770.90	Аналитический метод	0.10	-
5825	451844.46	2228772.90	Аналитический метод	0.10	-
5822	451842.46	2228772.90	Аналитический метод	0.10	-
5826	451845.01	2228773.61	Аналитический метод	0.10	-
5827	451845.01	2228771.61	Аналитический метод	0.10	-
5828	451847.01	2228771.61	Аналитический метод	0.10	-
5829	451847.01	2228773.61	Аналитический метод	0.10	-
5826	451845.01	2228773.61	Аналитический метод	0.10	-

2. Сведения о характерных точках границ объекта					
Обозначение характерных точек границ	**Координаты, м**		**Метод определения координат характерной точки**	**Средняя квадратическая погрешность положения характерной точки (Mt), м**	**Описание обозначения точки на местности (при наличии)**
	X	**Y**			
1	**2**	**3**	**4**	**5**	**6**
5830	451810.89	2228775.08	Аналитический метод	0.10	-
5831	451811.42	2228773.15	Аналитический метод	0.10	-
5832	451813.35	2228773.68	Аналитический метод	0.10	-
5833	451812.82	2228775.61	Аналитический метод	0.10	-
5830	451810.89	2228775.08	Аналитический метод	0.10	-
5834	451808.25	2228774.33	Аналитический метод	0.10	-
5835	451808.77	2228772.40	Аналитический метод	0.10	-
5836	451810.70	2228772.92	Аналитический метод	0.10	-
5837	451810.18	2228774.85	Аналитический метод	0.10	-
5834	451808.25	2228774.33	Аналитический метод	0.10	-
5838	451796.45	2228771.79	Аналитический метод	0.10	-
5839	451796.45	2228769.79	Аналитический метод	0.10	-
5840	451798.45	2228769.79	Аналитический метод	0.10	-
5841	451798.45	2228771.79	Аналитический метод	0.10	-
5838	451796.45	2228771.79	Аналитический метод	0.10	-
5842	451790.25	2228786.76	Аналитический метод	0.10	-
5843	451790.25	2228784.76	Аналитический метод	0.10	-
5844	451792.25	2228784.76	Аналитический метод	0.10	-
5845	451792.25	2228786.76	Аналитический метод	0.10	-
5842	451790.25	2228786.76	Аналитический метод	0.10	-
5846	451880.90	2228821.05	Аналитический метод	0.10	-
5847	451879.93	2228819.30	Аналитический метод	0.10	-
5848	451881.67	2228818.33	Аналитический метод	0.10	-
5849	451882.64	2228820.08	Аналитический метод	0.10	-
5846	451880.90	2228821.05	Аналитический метод	0.10	-

2. Сведения о характерных точках границ объекта					
Обозначение характерных точек границ	**Координаты, м**		**Метод определения координат характерной точки**	**Средняя квадратическая погрешность положения характерной точки (Mt), м**	**Описание обозначения точки на местности (при наличии)**
	X	**Y**			
1	**2**	**3**	**4**	**5**	**6**
5850	451864.26	2228826.28	Аналитический метод	0.10	-
5851	451864.26	2228824.28	Аналитический метод	0.10	-
5852	451866.26	2228824.28	Аналитический метод	0.10	-
5853	451866.26	2228826.28	Аналитический метод	0.10	-
5850	451864.26	2228826.28	Аналитический метод	0.10	-
5854	451835.43	2228837.65	Аналитический метод	0.10	-
5855	451835.43	2228835.65	Аналитический метод	0.10	-
5856	451837.43	2228835.65	Аналитический метод	0.10	-
5857	451837.43	2228837.65	Аналитический метод	0.10	-
5854	451835.43	2228837.65	Аналитический метод	0.10	-
5858	451879.87	2228863.60	Аналитический метод	0.10	-
5859	451879.87	2228861.60	Аналитический метод	0.10	-
5860	451881.87	2228861.60	Аналитический метод	0.10	-
5861	451881.87	2228863.60	Аналитический метод	0.10	-
5858	451879.87	2228863.60	Аналитический метод	0.10	-
5862	451890.55	2228887.57	Аналитический метод	0.10	-
5863	451890.55	2228885.57	Аналитический метод	0.10	-
5864	451892.55	2228885.57	Аналитический метод	0.10	-
5865	451892.55	2228887.57	Аналитический метод	0.10	-
5862	451890.55	2228887.57	Аналитический метод	0.10	-
5866	451895.23	2228933.44	Аналитический метод	0.10	-
5867	451895.23	2228931.44	Аналитический метод	0.10	-
5868	451897.23	2228931.44	Аналитический метод	0.10	-
5869	451897.23	2228933.44	Аналитический метод	0.10	-
5866	451895.23	2228933.44	Аналитический метод	0.10	-

2. Сведения о характерных точках границ объекта					
Обозначение характерных точек границ	**Координаты, м**		**Метод определения координат характерной точки**	**Средняя квадратическая погрешность положения характерной точки (Mt), м**	**Описание обозначения точки на местности (при наличии)**
	X	**Y**			
1	**2**	**3**	**4**	**5**	**6**
5870	451903.50	2228971.05	Аналитический метод	0.10	-
5871	451902.46	2228969.32	Аналитический метод	0.10	-
5872	451904.18	2228968.31	Аналитический метод	0.10	-
5873	451905.21	2228970.01	Аналитический метод	0.10	-
5870	451903.50	2228971.05	Аналитический метод	0.10	-
5874	451922.62	2229003.70	Аналитический метод	0.10	-
5875	451921.65	2229001.95	Аналитический метод	0.10	-
5876	451923.40	2229000.98	Аналитический метод	0.10	-
5877	451924.37	2229002.73	Аналитический метод	0.10	-
5874	451922.62	2229003.70	Аналитический метод	0.10	-
5878	451950.75	2229052.87	Аналитический метод	0.10	-
5879	451949.66	2229051.19	Аналитический метод	0.10	-
5880	451951.34	2229050.10	Аналитический метод	0.10	-
5881	451952.42	2229051.78	Аналитический метод	0.10	-
5878	451950.75	2229052.87	Аналитический метод	0.10	-
5882	451951.88	2229055.21	Аналитический метод	0.10	-
5883	451950.90	2229053.47	Аналитический метод	0.10	-
5884	451952.64	2229052.49	Аналитический метод	0.10	-
5885	451953.62	2229054.23	Аналитический метод	0.10	-
5882	451951.88	2229055.21	Аналитический метод	0.10	-
5886	451967.43	2229057.82	Аналитический метод	0.10	-
5887	451967.43	2229055.82	Аналитический метод	0.10	-
5888	451969.43	2229055.82	Аналитический метод	0.10	-
5889	451969.43	2229057.82	Аналитический метод	0.10	-
5886	451967.43	2229057.82	Аналитический метод	0.10	-

2. Сведения о характерных точках границ объекта					
Обозначение характерных точек границ	**Координаты, м**		**Метод определения координат характерной точки**	**Средняя квадратическая погрешность положения характерной точки (Mt), м**	**Описание обозначения точки на местности (при наличии)**
	X	**Y**			
1	**2**	**3**	**4**	**5**	**6**
5890	451975.78	2229037.72	Аналитический метод	0.10	-
5891	451975.78	2229035.72	Аналитический метод	0.10	-
5892	451977.78	2229035.72	Аналитический метод	0.10	-
5893	451977.78	2229037.72	Аналитический метод	0.10	-
5890	451975.78	2229037.72	Аналитический метод	0.10	-
5894	451982.53	2229009.83	Аналитический метод	0.10	-
5895	451982.53	2229007.83	Аналитический метод	0.10	-
5896	451984.53	2229007.83	Аналитический метод	0.10	-
5897	451984.53	2229009.83	Аналитический метод	0.10	-
5894	451982.53	2229009.83	Аналитический метод	0.10	-
5898	451986.51	2228978.11	Аналитический метод	0.10	-
5899	451986.52	2228976.11	Аналитический метод	0.10	-
5900	451988.51	2228976.11	Аналитический метод	0.10	-
5901	451988.51	2228978.11	Аналитический метод	0.10	-
5898	451986.51	2228978.11	Аналитический метод	0.10	-
5902	451988.09	2228953.12	Аналитический метод	0.10	-
5903	451988.09	2228951.12	Аналитический метод	0.10	-
5904	451990.09	2228951.12	Аналитический метод	0.10	-
5905	451990.09	2228953.12	Аналитический метод	0.10	-
5902	451988.09	2228953.12	Аналитический метод	0.10	-
5906	451989.38	2228936.63	Аналитический метод	0.10	-
5907	451989.38	2228934.63	Аналитический метод	0.10	-
5908	451991.38	2228934.63	Аналитический метод	0.10	-
5909	451991.38	2228936.63	Аналитический метод	0.10	-
5906	451989.38	2228936.63	Аналитический метод	0.10	-

2. Сведения о характерных точках границ объекта					
Обозначение характерных точек границ	**Координаты, м**		**Метод определения координат характерной точки**	**Средняя квадратическая погрешность положения характерной точки (Mt), м**	**Описание обозначения точки на местности (при наличии)**
	X	**Y**			
1	**2**	**3**	**4**	**5**	**6**
5910	451971.64	2229077.32	Аналитический метод	0.10	-
5911	451971.64	2229075.32	Аналитический метод	0.10	-
5912	451973.64	2229075.32	Аналитический метод	0.10	-
5913	451973.64	2229077.32	Аналитический метод	0.10	-
5910	451971.64	2229077.32	Аналитический метод	0.10	-
5914	451970.98	2229080.72	Аналитический метод	0.10	-
5915	451970.98	2229078.72	Аналитический метод	0.10	-
5916	451972.98	2229078.72	Аналитический метод	0.10	-
5917	451972.98	2229080.72	Аналитический метод	0.10	-
5914	451970.98	2229080.72	Аналитический метод	0.10	-
5918	451981.57	2229120.51	Аналитический метод	0.10	-
5919	451981.51	2229118.51	Аналитический метод	0.10	-
5920	451983.51	2229118.51	Аналитический метод	0.10	-
5921	451983.51	2229120.51	Аналитический метод	0.10	-
5918	451981.57	2229120.51	Аналитический метод	0.10	-
5922	451992.92	2229155.67	Аналитический метод	0.10	-
5923	451992.92	2229153.67	Аналитический метод	0.10	-
5924	451994.92	2229153.67	Аналитический метод	0.10	-
5925	451994.92	2229155.67	Аналитический метод	0.10	-
5922	451992.92	2229155.67	Аналитический метод	0.10	-
5926	452003.51	2229189.18	Аналитический метод	0.10	-
5927	452003.51	2229187.18	Аналитический метод	0.10	-
5928	452005.51	2229187.18	Аналитический метод	0.10	-
5929	452005.51	2229189.18	Аналитический метод	0.10	-
5926	452003.51	2229189.18	Аналитический метод	0.10	-

2. Сведения о характерных точках границ объекта					
Обозначение характерных точек границ	**Координаты, м**		**Метод определения координат характерной точки**	**Средняя квадратическая погрешность положения характерной точки (Mt), м**	**Описание обозначения точки на местности (при наличии)**
	X	**Y**			
1	**2**	**3**	**4**	**5**	**6**
5930	452012.61	2229220.91	Аналитический метод	0.10	-
5931	452012.61	2229218.91	Аналитический метод	0.10	-
5932	452014.61	2229218.91	Аналитический метод	0.10	-
5933	452014.61	2229220.91	Аналитический метод	0.10	-
5930	452012.61	2229220.91	Аналитический метод	0.10	-
5934	452026.58	2229210.29	Аналитический метод	0.10	-
5935	452026.58	2229208.29	Аналитический метод	0.10	-
5936	452028.58	2229208.29	Аналитический метод	0.10	-
5937	452028.58	2229210.29	Аналитический метод	0.10	-
5934	452026.58	2229210.29	Аналитический метод	0.10	-
5938	452026.38	2229243.37	Аналитический метод	0.10	-
5939	452025.52	2229241.56	Аналитический метод	0.10	-
5940	452027.32	2229240.70	Аналитический метод	0.10	-
5941	452028.19	2229242.50	Аналитический метод	0.10	-
5938	452026.38	2229243.37	Аналитический метод	0.10	-
5942	452027.74	2229245.85	Аналитический метод	0.10	-
5943	452027.74	2229243.85	Аналитический метод	0.10	-
5944	452029.74	2229243.85	Аналитический метод	0.10	-
5945	452029.74	2229245.85	Аналитический метод	0.10	-
5942	452027.74	2229245.85	Аналитический метод	0.10	-
5946	452042.28	2229267.22	Аналитический метод	0.10	-
5947	452042.28	2229265.22	Аналитический метод	0.10	-
5948	452044.28	2229265.22	Аналитический метод	0.10	-
5949	452044.28	2229267.22	Аналитический метод	0.10	-
5946	452042.28	2229267.22	Аналитический метод	0.10	-

2. Сведения о характерных точках границ объекта					
Обозначение характерных точек границ	**Координаты, м**		**Метод определения координат характерной точки**	**Средняя квадратическая погрешность положения характерной точки (Mt), м**	**Описание обозначения точки на местности (при наличии)**
	X	**Y**			
1	**2**	**3**	**4**	**5**	**6**
5950	452044.02	2229270.20	Аналитический метод	0.10	-
5951	452044.02	2229268.20	Аналитический метод	0.10	-
5952	452046.02	2229268.20	Аналитический метод	0.10	-
5953	452046.02	2229270.20	Аналитический метод	0.10	-
5950	452044.02	2229270.20	Аналитический метод	0.10	-
5954	452057.68	2229298.50	Аналитический метод	0.10	-
5955	452057.05	2229296.61	Аналитический метод	0.10	-
5956	452058.93	2229295.98	Аналитический метод	0.10	-
5957	452059.57	2229297.87	Аналитический метод	0.10	-
5954	452057.68	2229298.50	Аналитический метод	0.10	-
5958	452071.39	2229338.91	Аналитический метод	0.10	-
5959	452071.39	2229336.91	Аналитический метод	0.10	-
5960	452073.39	2229336.91	Аналитический метод	0.10	-
5961	452073.39	2229338.91	Аналитический метод	0.10	-
5958	452071.39	2229338.91	Аналитический метод	0.10	-
5962	452087.42	2229370.03	Аналитический метод	0.10	-
5963	452087.42	2229368.03	Аналитический метод	0.10	-
5964	452089.42	2229368.03	Аналитический метод	0.10	-
5965	452089.42	2229370.03	Аналитический метод	0.10	-
5962	452087.42	2229370.03	Аналитический метод	0.10	-
5966	452096.95	2229394.90	Аналитический метод	0.10	-
5967	452096.95	2229392.90	Аналитический метод	0.10	-
5968	452098.95	2229392.90	Аналитический метод	0.10	-
5969	452098.95	2229394.90	Аналитический метод	0.10	-
5966	452096.95	2229394.90	Аналитический метод	0.10	-

2. Сведения о характерных точках границ объекта					
Обозначение характерных точек границ	**Координаты, м**		**Метод определения координат характерной точки**	**Средняя квадратическая погрешность положения характерной точки (Mt), м**	**Описание обозначения точки на местности (при наличии)**
	X	**Y**			
1	**2**	**3**	**4**	**5**	**6**
5970	452111.25	2229431.87	Аналитический метод	0.10	-
5971	452111.25	2229429.87	Аналитический метод	0.10	-
5972	452113.25	2229429.87	Аналитический метод	0.10	-
5973	452113.25	2229431.87	Аналитический метод	0.10	-
5970	452111.25	2229431.87	Аналитический метод	0.10	-
5974	452119.90	2229451.54	Аналитический метод	0.10	-
5975	452119.90	2229449.54	Аналитический метод	0.10	-
5976	452121.90	2229449.54	Аналитический метод	0.10	-
5977	452121.90	2229451.54	Аналитический метод	0.10	-
5974	452119.90	2229451.54	Аналитический метод	0.10	-
5978	452129.23	2229472.07	Аналитический метод	0.10	-
5979	452129.23	2229470.07	Аналитический метод	0.10	-
5980	452131.23	2229470.07	Аналитический метод	0.10	-
5981	452131.23	2229472.07	Аналитический метод	0.10	-
5978	452129.23	2229472.07	Аналитический метод	0.10	-
5982	452138.55	2229492.22	Аналитический метод	0.10	-
5983	452138.55	2229490.22	Аналитический метод	0.10	-
5984	452140.55	2229490.22	Аналитический метод	0.10	-
5985	452140.55	2229492.22	Аналитический метод	0.10	-
5982	452138.55	2229492.22	Аналитический метод	0.10	-
5986	452124.57	2229507.78	Аналитический метод	0.10	-
5987	452124.57	2229505.78	Аналитический метод	0.10	-
5988	452126.57	2229505.78	Аналитический метод	0.10	-
5989	452126.57	2229507.78	Аналитический метод	0.10	-
5986	452124.57	2229507.78	Аналитический метод	0.10	-

2. Сведения о характерных точках границ объекта					
Обозначение характерных точек границ	**Координаты, м**		**Метод определения координат характерной точки**	**Средняя квадратическая погрешность положения характерной точки (Mt), м**	**Описание обозначения точки на местности (при наличии)**
	X	**Y**			
1	**2**	**3**	**4**	**5**	**6**
5990	452151.46	2229516.30	Аналитический метод	0.10	-
5991	452150.47	2229514.57	Аналитический метод	0.10	-
5992	452152.21	2229513.58	Аналитический метод	0.10	-
5993	452153.20	2229515.31	Аналитический метод	0.10	-
5990	452151.46	2229516.30	Аналитический метод	0.10	-
5994	452151.62	2229512.31	Аналитический метод	0.10	-
5995	452150.75	2229510.07	Аналитический метод	0.10	-
5996	452148.83	2229510.81	Аналитический метод	0.10	-
5997	452149.69	2229513.06	Аналитический метод	0.10	-
5994	452151.62	2229512.31	Аналитический метод	0.10	-
5998	452166.19	2229509.04	Аналитический метод	0.10	-
5999	452165.53	2229507.16	Аналитический метод	0.10	-
6000	452167.42	2229506.49	Аналитический метод	0.10	-
6001	452168.08	2229508.38	Аналитический метод	0.10	-
5998	452166.19	2229509.04	Аналитический метод	0.10	-
6002	452168.86	2229508.41	Аналитический метод	0.10	-
6003	452168.86	2229506.41	Аналитический метод	0.10	-
6004	452170.86	2229506.41	Аналитический метод	0.10	-
6005	452170.86	2229508.41	Аналитический метод	0.10	-
6002	452168.86	2229508.41	Аналитический метод	0.10	-
6006	452187.02	2229501.76	Аналитический метод	0.10	-
6007	452187.02	2229499.76	Аналитический метод	0.10	-
6008	452189.02	2229499.76	Аналитический метод	0.10	-
6009	452189.02	2229501.76	Аналитический метод	0.10	-
6006	452187.02	2229501.76	Аналитический метод	0.10	-

2. Сведения о характерных точках границ объекта					
Обозначение характерных точек границ	**Координаты, м**		**Метод определения координат характерной точки**	**Средняя квадратическая погрешность положения характерной точки (Mt), м**	**Описание обозначения точки на местности (при наличии)**
	X	**Y**			
1	**2**	**3**	**4**	**5**	**6**
6010	452207.12	2229494.36	Аналитический метод	0.10	-
6011	452207.12	2229492.36	Аналитический метод	0.10	-
6012	452209.12	2229492.36	Аналитический метод	0.10	-
6013	452209.12	2229494.36	Аналитический метод	0.10	-
6010	452207.12	2229494.36	Аналитический метод	0.10	-
6014	452208.68	2229497.25	Аналитический метод	0.10	-
6015	452208.68	2229495.25	Аналитический метод	0.10	-
6016	452210.68	2229495.25	Аналитический метод	0.10	-
6017	452210.68	2229497.25	Аналитический метод	0.10	-
6014	452208.68	2229497.25	Аналитический метод	0.10	-
6018	452218.14	2229469.57	Аналитический метод	0.10	-
6019	452218.14	2229467.57	Аналитический метод	0.10	-
6020	452220.14	2229467.57	Аналитический метод	0.10	-
6021	452220.14	2229469.57	Аналитический метод	0.10	-
6018	452218.14	2229469.57	Аналитический метод	0.10	-
6022	452226.08	2229453.51	Аналитический метод	0.10	-
6023	452226.08	2229455.51	Аналитический метод	0.10	-
6024	452224.08	2229455.51	Аналитический метод	0.10	-
6025	452224.08	2229453.65	Аналитический метод	0.10	-
6026	452222.35	2229453.65	Аналитический метод	0.10	-
6027	452222.35	2229451.65	Аналитический метод	0.10	-
6028	452224.35	2229451.65	Аналитический метод	0.10	-
6029	452224.35	2229453.51	Аналитический метод	0.10	-
6022	452226.08	2229453.51	Аналитический метод	0.10	-
6030	452210.26	2229420.26	Аналитический метод	0.10	-

2. Сведения о характерных точках границ объекта					
Обозначение характерных точек границ	**Координаты, м**		**Метод определения координат характерной точки**	**Средняя квадратическая погрешность положения характерной точки (Mt), м**	**Описание обозначения точки на местности (при наличии)**
	X	**Y**			
1	**2**	**3**	**4**	**5**	**6**
6031	452210.26	2229418.26	Аналитический метод	0.10	-
6032	452212.26	2229418.26	Аналитический метод	0.10	-
6033	452212.26	2229420.26	Аналитический метод	0.10	-
6030	452210.26	2229420.26	Аналитический метод	0.10	-
6034	452199.81	2229393.50	Аналитический метод	0.10	-
6035	452199.01	2229391.68	Аналитический метод	0.10	-
6036	452200.83	2229390.88	Аналитический метод	0.10	-
6037	452201.63	2229392.70	Аналитический метод	0.10	-
6034	452199.81	2229393.50	Аналитический метод	0.10	-
6038	452188.02	2229366.00	Аналитический метод	0.10	-
6039	452187.29	2229364.13	Аналитический метод	0.10	-
6040	452189.16	2229363.40	Аналитический метод	0.10	-
6041	452189.89	2229365.27	Аналитический метод	0.10	-
6038	452188.02	2229366.00	Аналитический метод	0.10	-
6042	452242.52	2229484.89	Аналитический метод	0.10	-
6043	452242.52	2229482.89	Аналитический метод	0.10	-
6044	452244.52	2229482.89	Аналитический метод	0.10	-
6045	452244.52	2229484.89	Аналитический метод	0.10	-
6042	452242.52	2229484.89	Аналитический метод	0.10	-
6046	452243.42	2229487.02	Аналитический метод	0.10	-
6047	452243.42	2229485.02	Аналитический метод	0.10	-
6048	452245.42	2229485.02	Аналитический метод	0.10	-
6049	452245.42	2229487.02	Аналитический метод	0.10	-
6046	452243.42	2229487.02	Аналитический метод	0.10	-
6050	452246.18	2229509.93	Аналитический метод	0.10	-

2. Сведения о характерных точках границ объекта					
Обозначение характерных точек границ	**Координаты, м**		**Метод определения координат характерной точки**	**Средняя квадратическая погрешность положения характерной точки (Mt), м**	**Описание обозначения точки на местности (при наличии)**
	X	**Y**			
1	**2**	**3**	**4**	**5**	**6**
6051	452246.18	2229507.93	Аналитический метод	0.10	-
6052	452248.18	2229507.93	Аналитический метод	0.10	-
6053	452248.18	2229509.93	Аналитический метод	0.10	-
6050	452246.18	2229509.93	Аналитический метод	0.10	-
6054	452249.55	2229539.79	Аналитический метод	0.10	-
6055	452249.32	2229537.80	Аналитический метод	0.10	-
6056	452251.31	2229537.57	Аналитический метод	0.10	-
6057	452251.54	2229539.56	Аналитический метод	0.10	-
6054	452249.55	2229539.79	Аналитический метод	0.10	-
6058	452251.25	2229566.59	Аналитический метод	0.10	-
6059	452251.06	2229564.60	Аналитический метод	0.10	-
6060	452253.05	2229564.41	Аналитический метод	0.10	-
6061	452253.24	2229566.40	Аналитический метод	0.10	-
6058	452251.25	2229566.59	Аналитический метод	0.10	-
6062	452254.45	2229594.03	Аналитический метод	0.10	-
6063	452254.45	2229592.03	Аналитический метод	0.10	-
6064	452256.45	2229592.03	Аналитический метод	0.10	-
6065	452256.45	2229594.03	Аналитический метод	0.10	-
6062	452254.45	2229594.03	Аналитический метод	0.10	-
6066	452258.04	2229620.23	Аналитический метод	0.10	-
6067	452258.04	2229618.23	Аналитический метод	0.10	-
6068	452260.04	2229618.23	Аналитический метод	0.10	-
6069	452260.04	2229620.23	Аналитический метод	0.10	-
6066	452258.04	2229620.23	Аналитический метод	0.10	-
6070	452258.46	2229622.64	Аналитический метод	0.10	-

2. Сведения о характерных точках границ объекта					
Обозначение характерных точек границ	**Координаты, м**		**Метод определения координат характерной точки**	**Средняя квадратическая погрешность положения характерной точки (Mt), м**	**Описание обозначения точки на местности (при наличии)**
	X	**Y**			
1	**2**	**3**	**4**	**5**	**6**
6071	452258.46	2229620.64	Аналитический метод	0.10	-
6072	452260.46	2229620.64	Аналитический метод	0.10	-
6073	452260.46	2229622.64	Аналитический метод	0.10	-
6070	452258.46	2229622.64	Аналитический метод	0.10	-
6074	452164.24	2229536.96	Аналитический метод	0.10	-
6075	452163.65	2229535.05	Аналитический метод	0.10	-
6076	452165.56	2229534.46	Аналитический метод	0.10	-
6077	452166.15	2229536.37	Аналитический метод	0.10	-
6074	452164.24	2229536.96	Аналитический метод	0.10	-
6078	452173.23	2229556.69	Аналитический метод	0.10	-
6079	452173.23	2229554.69	Аналитический метод	0.10	-
6080	452175.23	2229554.69	Аналитический метод	0.10	-
6081	452175.23	2229556.69	Аналитический метод	0.10	-
6078	452173.23	2229556.69	Аналитический метод	0.10	-
6082	452163.74	2229561.71	Аналитический метод	0.10	-
6083	452163.74	2229559.71	Аналитический метод	0.10	-
6084	452165.74	2229559.71	Аналитический метод	0.10	-
6085	452165.74	2229561.71	Аналитический метод	0.10	-
6082	452163.74	2229561.71	Аналитический метод	0.10	-
6086	452181.71	2229576.42	Аналитический метод	0.10	-
6087	452181.71	2229574.42	Аналитический метод	0.10	-
6088	452183.71	2229574.42	Аналитический метод	0.10	-
6089	452183.71	2229576.42	Аналитический метод	0.10	-
6086	452181.71	2229576.42	Аналитический метод	0.10	-
6090	452190.24	2229596.27	Аналитический метод	0.10	-

2. Сведения о характерных точках границ объекта					
Обозначение характерных точек границ	**Координаты, м**		**Метод определения координат характерной точки**	**Средняя квадратическая погрешность положения характерной точки (Mt), м**	**Описание обозначения точки на местности (при наличии)**
	X	**Y**			
1	**2**	**3**	**4**	**5**	**6**
6091	452190.24	2229594.27	Аналитический метод	0.10	-
6092	452192.24	2229594.27	Аналитический метод	0.10	-
6093	452192.24	2229596.27	Аналитический метод	0.10	-
6090	452190.24	2229596.27	Аналитический метод	0.10	-
6094	452203.18	2229620.38	Аналитический метод	0.10	-
6095	452202.27	2229618.59	Аналитический метод	0.10	-
6096	452204.09	2229617.73	Аналитический метод	0.10	-
6097	452204.95	2229619.55	Аналитический метод	0.10	-
6094	452203.18	2229620.38	Аналитический метод	0.10	-
6098	452211.11	2229638.62	Аналитический метод	0.10	-
6099	452210.42	2229636.74	Аналитический метод	0.10	-
6100	452212.30	2229636.04	Аналитический метод	0.10	-
6101	452212.98	2229637.93	Аналитический метод	0.10	-
6098	452211.11	2229638.62	Аналитический метод	0.10	-
6102	452218.41	2229658.24	Аналитический метод	0.10	-
6103	452218.41	2229656.24	Аналитический метод	0.10	-
6104	452220.41	2229656.24	Аналитический метод	0.10	-
6105	452220.41	2229658.24	Аналитический метод	0.10	-
6102	452218.41	2229658.24	Аналитический метод	0.10	-
6106	452226.75	2229676.92	Аналитический метод	0.10	-
6107	452226.19	2229674.99	Аналитический метод	0.10	-
6108	452228.12	2229674.43	Аналитический метод	0.10	-
6109	452228.68	2229676.36	Аналитический метод	0.10	-
6106	452226.75	2229676.92	Аналитический метод	0.10	-
6110	452234.11	2229702.30	Аналитический метод	0.10	-

2. Сведения о характерных точках границ объекта					
Обозначение характерных точек границ	**Координаты, м**		**Метод определения координат характерной точки**	**Средняя квадратическая погрешность положения характерной точки (Mt), м**	**Описание обозначения точки на местности (при наличии)**
	X	**Y**			
1	**2**	**3**	**4**	**5**	**6**
6111	452233.58	2229700.37	Аналитический метод	0.10	-
6112	452235.51	2229699.84	Аналитический метод	0.10	-
6113	452236.04	2229701.77	Аналитический метод	0.10	-
6110	452234.11	2229702.30	Аналитический метод	0.10	-
6114	452241.51	2229728.10	Аналитический метод	0.10	-
6115	452240.96	2229726.17	Аналитический метод	0.10	-
6116	452242.89	2229725.62	Аналитический метод	0.10	-
6117	452243.44	2229727.55	Аналитический метод	0.10	-
6114	452241.51	2229728.10	Аналитический метод	0.10	-
6118	452247.03	2229747.71	Аналитический метод	0.10	-
6119	452246.48	2229745.79	Аналитический метод	0.10	-
6120	452248.40	2229745.24	Аналитический метод	0.10	-
6121	452248.95	2229747.15	Аналитический метод	0.10	-
6118	452247.03	2229747.71	Аналитический метод	0.10	-
6122	452251.96	2229769.13	Аналитический метод	0.10	-
6123	452251.96	2229767.13	Аналитический метод	0.10	-
6124	452253.96	2229767.13	Аналитический метод	0.10	-
6125	452253.96	2229769.13	Аналитический метод	0.10	-
6122	452251.96	2229769.13	Аналитический метод	0.10	-
6126	452246.27	2229794.28	Аналитический метод	0.10	-
6127	452246.27	2229792.28	Аналитический метод	0.10	-
6128	452248.27	2229792.28	Аналитический метод	0.10	-
6129	452248.27	2229794.28	Аналитический метод	0.10	-
6126	452246.27	2229794.28	Аналитический метод	0.10	-
6130	452244.75	2229798.92	Аналитический метод	0.10	-

2. Сведения о характерных точках границ объекта					
Обозначение характерных точек границ	**Координаты, м**		**Метод определения координат характерной точки**	**Средняя квадратическая погрешность положения характерной точки (Mt), м**	**Описание обозначения точки на местности (при наличии)**
	X	**Y**			
1	**2**	**3**	**4**	**5**	**6**
6131	452244.75	2229796.92	Аналитический метод	0.10	-
6132	452246.75	2229796.92	Аналитический метод	0.10	-
6133	452246.75	2229798.92	Аналитический метод	0.10	-
6130	452244.75	2229798.92	Аналитический метод	0.10	-
6134	452242.48	2229821.97	Аналитический метод	0.10	-
6135	452242.48	2229819.97	Аналитический метод	0.10	-
6136	452244.48	2229819.97	Аналитический метод	0.10	-
6137	452244.48	2229821.97	Аналитический метод	0.10	-
6134	452242.48	2229821.97	Аналитический метод	0.10	-
6138	452243.59	2229825.52	Аналитический метод	0.10	-
6139	452243.59	2229823.52	Аналитический метод	0.10	-
6140	452245.59	2229823.52	Аналитический метод	0.10	-
6141	452245.59	2229825.52	Аналитический метод	0.10	-
6138	452243.59	2229825.52	Аналитический метод	0.10	-
6142	452251.18	2229849.27	Аналитический метод	0.10	-
6143	452250.44	2229847.40	Аналитический метод	0.10	-
6144	452252.29	2229846.68	Аналитический метод	0.10	-
6145	452253.03	2229848.51	Аналитический метод	0.10	-
6142	452251.18	2229849.27	Аналитический метод	0.10	-
6146	452258.74	2229871.71	Аналитический метод	0.10	-
6147	452258.74	2229869.71	Аналитический метод	0.10	-
6148	452260.74	2229869.71	Аналитический метод	0.10	-
6149	452260.74	2229871.71	Аналитический метод	0.10	-
6146	452258.74	2229871.71	Аналитический метод	0.10	-
6150	452260.31	2229874.54	Аналитический метод	0.10	-

2. Сведения о характерных точках границ объекта					
Обозначение характерных точек границ	**Координаты, м**		**Метод определения координат характерной точки**	**Средняя квадратическая погрешность положения характерной точки (Mt), м**	**Описание обозначения точки на местности (при наличии)**
	X	**Y**			
1	**2**	**3**	**4**	**5**	**6**
6151	452260.31	2229872.54	Аналитический метод	0.10	-
6152	452262.31	2229872.54	Аналитический метод	0.10	-
6153	452262.31	2229874.54	Аналитический метод	0.10	-
6150	452260.31	2229874.54	Аналитический метод	0.10	-
6154	452610.03	2227656.69	Аналитический метод	0.10	-
6155	452610.03	2227654.69	Аналитический метод	0.10	-
6156	452612.03	2227654.69	Аналитический метод	0.10	-
6157	452612.03	2227656.69	Аналитический метод	0.10	-
6154	452610.03	2227656.69	Аналитический метод	0.10	-
6158	452583.34	2227656.32	Аналитический метод	0.10	-
6159	452583.34	2227654.32	Аналитический метод	0.10	-
6160	452585.34	2227654.32	Аналитический метод	0.10	-
6161	452585.34	2227656.32	Аналитический метод	0.10	-
6158	452583.34	2227656.32	Аналитический метод	0.10	-
6162	452554.90	2227651.17	Аналитический метод	0.10	-
6163	452554.90	2227649.17	Аналитический метод	0.10	-
6164	452556.90	2227649.17	Аналитический метод	0.10	-
6165	452556.90	2227651.17	Аналитический метод	0.10	-
6162	452554.90	2227651.17	Аналитический метод	0.10	-
6166	452515.08	2227653.64	Аналитический метод	0.10	-
6167	452515.08	2227651.64	Аналитический метод	0.10	-
6168	452517.08	2227651.64	Аналитический метод	0.10	-
6169	452517.08	2227653.64	Аналитический метод	0.10	-
6166	452515.08	2227653.64	Аналитический метод	0.10	-
6170	452499.54	2227661.75	Аналитический метод	0.10	-

2. Сведения о характерных точках границ объекта					
Обозначение характерных точек границ	**Координаты, м**		**Метод определения координат характерной точки**	**Средняя квадратическая погрешность положения характерной точки (Mt), м**	**Описание обозначения точки на местности (при наличии)**
	X	**Y**			
1	**2**	**3**	**4**	**5**	**6**
6171	452499.54	2227659.75	Аналитический метод	0.10	-
6172	452501.54	2227659.75	Аналитический метод	0.10	-
6173	452501.54	2227661.75	Аналитический метод	0.10	-
6170	452499.54	2227661.75	Аналитический метод	0.10	-
6174	452445.66	2227683.80	Аналитический метод	0.10	-
6175	452445.66	2227681.80	Аналитический метод	0.10	-
6176	452447.66	2227681.80	Аналитический метод	0.10	-
6177	452447.66	2227683.80	Аналитический метод	0.10	-
6174	452445.66	2227683.80	Аналитический метод	0.10	-
6178	452445.00	2227672.91	Аналитический метод	0.10	-
6179	452445.00	2227670.91	Аналитический метод	0.10	-
6180	452447.00	2227670.91	Аналитический метод	0.10	-
6181	452447.00	2227672.91	Аналитический метод	0.10	-
6178	452445.00	2227672.91	Аналитический метод	0.10	-
6182	452429.99	2227677.71	Аналитический метод	0.10	-
6183	452429.40	2227675.80	Аналитический метод	0.10	-
6184	452431.31	2227675.21	Аналитический метод	0.10	-
6185	452431.90	2227677.12	Аналитический метод	0.10	-
6182	452429.99	2227677.71	Аналитический метод	0.10	-
6186	452399.49	2227668.57	Аналитический метод	0.10	-
6187	452399.49	2227666.57	Аналитический метод	0.10	-
6188	452401.49	2227666.57	Аналитический метод	0.10	-
6189	452401.49	2227668.57	Аналитический метод	0.10	-
6186	452399.49	2227668.57	Аналитический метод	0.10	-
6190	452371.52	2227655.13	Аналитический метод	0.10	-

2. Сведения о характерных точках границ объекта					
Обозначение характерных точек границ	**Координаты, м**		**Метод определения координат характерной точки**	**Средняя квадратическая погрешность положения характерной точки (Mt), м**	**Описание обозначения точки на местности (при наличии)**
	X	**Y**			
1	**2**	**3**	**4**	**5**	**6**
6191	452371.52	2227653.13	Аналитический метод	0.10	-
6192	452373.52	2227653.13	Аналитический метод	0.10	-
6193	452373.52	2227655.13	Аналитический метод	0.10	-
6190	452371.52	2227655.13	Аналитический метод	0.10	-
6194	452366.18	2227625.37	Аналитический метод	0.10	-
6195	452366.18	2227623.37	Аналитический метод	0.10	-
6196	452368.18	2227623.37	Аналитический метод	0.10	-
6197	452368.18	2227625.37	Аналитический метод	0.10	-
6194	452366.18	2227625.37	Аналитический метод	0.10	-
6198	452438.98	2227635.04	Аналитический метод	0.10	-
6199	452438.98	2227633.04	Аналитический метод	0.10	-
6200	452440.98	2227633.04	Аналитический метод	0.10	-
6201	452440.98	2227635.04	Аналитический метод	0.10	-
6198	452438.98	2227635.04	Аналитический метод	0.10	-
6202	452430.54	2227591.53	Аналитический метод	0.10	-
6203	452430.54	2227589.53	Аналитический метод	0.10	-
6204	452432.54	2227589.53	Аналитический метод	0.10	-
6205	452432.54	2227591.53	Аналитический метод	0.10	-
6202	452430.54	2227591.53	Аналитический метод	0.10	-
6206	452460.03	2227718.75	Аналитический метод	0.10	-
6207	452460.03	2227716.75	Аналитический метод	0.10	-
6208	452462.03	2227716.75	Аналитический метод	0.10	-
6209	452462.03	2227718.75	Аналитический метод	0.10	-
6206	452460.03	2227718.75	Аналитический метод	0.10	-
6210	452476.37	2227757.68	Аналитический метод	0.10	-

2. Сведения о характерных точках границ объекта					
Обозначение характерных точек границ	**Координаты, м**		**Метод определения координат характерной точки**	**Средняя квадратическая погрешность положения характерной точки (Mt), м**	**Описание обозначения точки на местности (при наличии)**
	X	**Y**			
1	**2**	**3**	**4**	**5**	**6**
6211	452476.37	2227755.68	Аналитический метод	0.10	-
6212	452478.37	2227755.68	Аналитический метод	0.10	-
6213	452478.37	2227757.68	Аналитический метод	0.10	-
6210	452476.37	2227757.68	Аналитический метод	0.10	-
6214	452488.09	2227780.06	Аналитический метод	0.10	-
6215	452488.09	2227778.06	Аналитический метод	0.10	-
6216	452490.09	2227778.06	Аналитический метод	0.10	-
6217	452490.09	2227780.06	Аналитический метод	0.10	-
6214	452488.09	2227780.06	Аналитический метод	0.10	-
6218	452466.42	2227779.56	Аналитический метод	0.10	-
6219	452466.42	2227777.56	Аналитический метод	0.10	-
6220	452468.42	2227777.56	Аналитический метод	0.10	-
6221	452468.42	2227779.56	Аналитический метод	0.10	-
6218	452466.42	2227779.56	Аналитический метод	0.10	-
6222	452443.14	2227779.15	Аналитический метод	0.10	-
6223	452443.14	2227777.15	Аналитический метод	0.10	-
6224	452445.14	2227777.15	Аналитический метод	0.10	-
6225	452445.14	2227779.15	Аналитический метод	0.10	-
6222	452443.14	2227779.15	Аналитический метод	0.10	-
6226	452418.24	2227788.11	Аналитический метод	0.10	-
6227	452418.24	2227786.11	Аналитический метод	0.10	-
6228	452420.24	2227786.11	Аналитический метод	0.10	-
6229	452420.24	2227788.11	Аналитический метод	0.10	-
6226	452418.24	2227788.11	Аналитический метод	0.10	-
6230	452405.26	2227831.66	Аналитический метод	0.10	-

2. Сведения о характерных точках границ объекта					
Обозначение характерных точек границ	**Координаты, м**		**Метод определения координат характерной точки**	**Средняя квадратическая погрешность положения характерной точки (Mt), м**	**Описание обозначения точки на местности (при наличии)**
	X	**Y**			
1	**2**	**3**	**4**	**5**	**6**
6231	452405.26	2227829.66	Аналитический метод	0.10	-
6232	452407.26	2227829.66	Аналитический метод	0.10	-
6233	452407.26	2227831.66	Аналитический метод	0.10	-
6230	452405.26	2227831.66	Аналитический метод	0.10	-
6234	452401.48	2227831.51	Аналитический метод	0.10	-
6235	452401.48	2227829.51	Аналитический метод	0.10	-
6236	452403.48	2227829.51	Аналитический метод	0.10	-
6237	452403.48	2227831.51	Аналитический метод	0.10	-
6234	452401.48	2227831.51	Аналитический метод	0.10	-
6238	452379.37	2227825.15	Аналитический метод	0.10	-
6239	452379.37	2227823.15	Аналитический метод	0.10	-
6240	452381.37	2227823.15	Аналитический метод	0.10	-
6241	452381.37	2227825.15	Аналитический метод	0.10	-
6238	452379.37	2227825.15	Аналитический метод	0.10	-
6242	452354.02	2227821.54	Аналитический метод	0.10	-
6243	452354.02	2227819.54	Аналитический метод	0.10	-
6244	452356.02	2227819.54	Аналитический метод	0.10	-
6245	452356.02	2227821.54	Аналитический метод	0.10	-
6242	452354.02	2227821.54	Аналитический метод	0.10	-
6246	452351.89	2227821.62	Аналитический метод	0.10	-
6247	452351.89	2227819.62	Аналитический метод	0.10	-
6248	452353.89	2227819.62	Аналитический метод	0.10	-
6249	452353.89	2227821.62	Аналитический метод	0.10	-
6246	452351.89	2227821.62	Аналитический метод	0.10	-
6250	452337.97	2227813.09	Аналитический метод	0.10	-

2. Сведения о характерных точках границ объекта					
Обозначение характерных точек границ	**Координаты, м**		**Метод определения координат характерной точки**	**Средняя квадратическая погрешность положения характерной точки (Mt), м**	**Описание обозначения точки на местности (при наличии)**
	X	**Y**			
1	**2**	**3**	**4**	**5**	**6**
6251	452337.97	2227811.09	Аналитический метод	0.10	-
6252	452339.97	2227811.09	Аналитический метод	0.10	-
6253	452339.97	2227813.09	Аналитический метод	0.10	-
6250	452337.97	2227813.09	Аналитический метод	0.10	-
6254	452321.23	2227800.79	Аналитический метод	0.10	-
6255	452321.23	2227798.79	Аналитический метод	0.10	-
6256	452323.23	2227798.79	Аналитический метод	0.10	-
6257	452323.23	2227800.79	Аналитический метод	0.10	-
6254	452321.23	2227800.79	Аналитический метод	0.10	-
6258	452307.61	2227792.62	Аналитический метод	0.10	-
6259	452307.61	2227790.62	Аналитический метод	0.10	-
6260	452309.61	2227790.62	Аналитический метод	0.10	-
6261	452309.61	2227792.62	Аналитический метод	0.10	-
6258	452307.61	2227792.62	Аналитический метод	0.10	-
6262	452295.69	2227780.65	Аналитический метод	0.10	-
6263	452295.69	2227778.65	Аналитический метод	0.10	-
6264	452297.69	2227778.65	Аналитический метод	0.10	-
6265	452297.69	2227780.65	Аналитический метод	0.10	-
6262	452295.69	2227780.65	Аналитический метод	0.10	-
6266	452293.62	2227778.55	Аналитический метод	0.10	-
6267	452293.62	2227776.55	Аналитический метод	0.10	-
6268	452295.62	2227776.55	Аналитический метод	0.10	-
6269	452295.62	2227778.55	Аналитический метод	0.10	-
6266	452293.62	2227778.55	Аналитический метод	0.10	-
6270	452438.45	2227829.96	Аналитический метод	0.10	-

2. Сведения о характерных точках границ объекта					
Обозначение характерных точек границ	**Координаты, м**		**Метод определения координат характерной точки**	**Средняя квадратическая погрешность положения характерной точки (Mt), м**	**Описание обозначения точки на местности (при наличии)**
	X	**Y**			
1	**2**	**3**	**4**	**5**	**6**
6271	452438.45	2227831.96	Аналитический метод	0.10	-
6272	452437.00	2227831.96	Аналитический метод	0.10	-
6273	452437.00	2227832.62	Аналитический метод	0.10	-
6274	452435.00	2227832.62	Аналитический метод	0.10	-
6275	452435.00	2227830.62	Аналитический метод	0.10	-
6276	452436.45	2227830.62	Аналитический метод	0.10	-
6277	452436.45	2227829.96	Аналитический метод	0.10	-
6270	452438.45	2227829.96	Аналитический метод	0.10	-
6278	452459.84	2227810.59	Аналитический метод	0.10	-
6279	452459.84	2227808.59	Аналитический метод	0.10	-
6280	452461.84	2227808.59	Аналитический метод	0.10	-
6281	452461.84	2227810.59	Аналитический метод	0.10	-
6278	452459.84	2227810.59	Аналитический метод	0.10	-
6282	452479.78	2227808.09	Аналитический метод	0.10	-
6283	452477.69	2227808.09	Аналитический метод	0.10	-
6284	452477.69	2227808.29	Аналитический метод	0.10	-
6285	452475.69	2227808.29	Аналитический метод	0.10	-
6286	452475.69	2227806.29	Аналитический метод	0.10	-
6287	452477.78	2227806.29	Аналитический метод	0.10	-
6288	452477.78	2227806.09	Аналитический метод	0.10	-
6289	452479.78	2227806.09	Аналитический метод	0.10	-
6282	452479.78	2227808.09	Аналитический метод	0.10	-
6290	452499.80	2227807.79	Аналитический метод	0.10	-
6291	452499.80	2227805.79	Аналитический метод	0.10	-
6292	452501.80	2227805.79	Аналитический метод	0.10	-

2. Сведения о характерных точках границ объекта					
Обозначение характерных точек границ	**Координаты, м**		**Метод определения координат характерной точки**	**Средняя квадратическая погрешность положения характерной точки (Mt), м**	**Описание обозначения точки на местности (при наличии)**
	X	**Y**			
1	**2**	**3**	**4**	**5**	**6**
6293	452501.80	2227807.79	Аналитический метод	0.10	-
6290	452499.80	2227807.79	Аналитический метод	0.10	-
6294	452550.20	2227803.27	Аналитический метод	0.10	-
6295	452550.20	2227801.27	Аналитический метод	0.10	-
6296	452552.20	2227801.27	Аналитический метод	0.10	-
6297	452552.20	2227803.27	Аналитический метод	0.10	-
6294	452550.20	2227803.27	Аналитический метод	0.10	-
6298	452584.22	2227803.31	Аналитический метод	0.10	-
6299	452584.22	2227801.31	Аналитический метод	0.10	-
6300	452586.22	2227801.31	Аналитический метод	0.10	-
6301	452586.22	2227803.31	Аналитический метод	0.10	-
6298	452584.22	2227803.31	Аналитический метод	0.10	-
6302	452613.89	2227801.56	Аналитический метод	0.10	-
6303	452613.89	2227799.56	Аналитический метод	0.10	-
6304	452615.89	2227799.56	Аналитический метод	0.10	-
6305	452615.89	2227801.56	Аналитический метод	0.10	-
6302	452613.89	2227801.56	Аналитический метод	0.10	-
6306	452637.43	2227805.97	Аналитический метод	0.10	-
6307	452637.43	2227803.97	Аналитический метод	0.10	-
6308	452639.43	2227803.97	Аналитический метод	0.10	-
6309	452639.43	2227805.97	Аналитический метод	0.10	-
6306	452637.43	2227805.97	Аналитический метод	0.10	-
6310	452679.29	2227561.63	Аналитический метод	0.10	-
6311	452679.29	2227563.63	Аналитический метод	0.10	-
6312	452677.29	2227563.63	Аналитический метод	0.10	-

2. Сведения о характерных точках границ объекта					
Обозначение характерных точек границ	**Координаты, м**		**Метод определения координат характерной точки**	**Средняя квадратическая погрешность положения характерной точки (Mt), м**	**Описание обозначения точки на местности (при наличии)**
	X	**Y**			
1	**2**	**3**	**4**	**5**	**6**
6313	452677.29	2227562.95	Аналитический метод	0.10	-
6314	452676.15	2227562.95	Аналитический метод	0.10	-
6315	452676.15	2227560.95	Аналитический метод	0.10	-
6316	452678.15	2227560.95	Аналитический метод	0.10	-
6317	452678.15	2227561.63	Аналитический метод	0.10	-
6310	452679.29	2227561.63	Аналитический метод	0.10	-
6318	452704.92	2227578.78	Аналитический метод	0.10	-
6319	452704.92	2227576.78	Аналитический метод	0.10	-
6320	452706.92	2227576.78	Аналитический метод	0.10	-
6321	452706.92	2227578.78	Аналитический метод	0.10	-
6318	452704.92	2227578.78	Аналитический метод	0.10	-
6322	452719.67	2227586.61	Аналитический метод	0.10	-
6323	452719.67	2227584.61	Аналитический метод	0.10	-
6324	452721.67	2227584.61	Аналитический метод	0.10	-
6325	452721.67	2227586.61	Аналитический метод	0.10	-
6322	452719.67	2227586.61	Аналитический метод	0.10	-
6326	452723.09	2227585.81	Аналитический метод	0.10	-
6327	452723.09	2227583.81	Аналитический метод	0.10	-
6328	452725.09	2227583.81	Аналитический метод	0.10	-
6329	452725.09	2227585.81	Аналитический метод	0.10	-
6326	452723.09	2227585.81	Аналитический метод	0.10	-
6330	452731.90	2227594.52	Аналитический метод	0.10	-
6331	452731.90	2227592.52	Аналитический метод	0.10	-
6332	452733.90	2227592.52	Аналитический метод	0.10	-
6333	452733.90	2227594.52	Аналитический метод	0.10	-

2. Сведения о характерных точках границ объекта					
Обозначение характерных точек границ	**Координаты, м**		**Метод определения координат характерной точки**	**Средняя квадратическая погрешность положения характерной точки (Mt), м**	**Описание обозначения точки на местности (при наличии)**
	X	**Y**			
1	**2**	**3**	**4**	**5**	**6**
6330	452731.90	2227594.52	Аналитический метод	0.10	-
6334	452736.78	2227610.42	Аналитический метод	0.10	-
6335	452736.78	2227608.42	Аналитический метод	0.10	-
6336	452738.78	2227608.42	Аналитический метод	0.10	-
6337	452738.78	2227610.42	Аналитический метод	0.10	-
6334	452736.78	2227610.42	Аналитический метод	0.10	-
6338	452744.98	2227645.52	Аналитический метод	0.10	-
6339	452744.98	2227643.52	Аналитический метод	0.10	-
6340	452746.98	2227643.52	Аналитический метод	0.10	-
6341	452746.98	2227645.52	Аналитический метод	0.10	-
6338	452744.98	2227645.52	Аналитический метод	0.10	-
6342	452742.24	2227645.94	Аналитический метод	0.10	-
6343	452742.24	2227643.94	Аналитический метод	0.10	-
6344	452744.24	2227643.94	Аналитический метод	0.10	-
6345	452744.24	2227645.94	Аналитический метод	0.10	-
6342	452742.24	2227645.94	Аналитический метод	0.10	-
6346	452745.33	2227635.10	Аналитический метод	0.10	-
6347	452745.33	2227636.24	Аналитический метод	0.10	-
6348	452745.67	2227636.24	Аналитический метод	0.10	-
6349	452745.67	2227638.24	Аналитический метод	0.10	-
6350	452743.67	2227638.24	Аналитический метод	0.10	-
6351	452743.67	2227637.10	Аналитический метод	0.10	-
6352	452743.33	2227637.10	Аналитический метод	0.10	-
6353	452743.33	2227635.10	Аналитический метод	0.10	-
6346	452745.33	2227635.10	Аналитический метод	0.10	-

2. Сведения о характерных точках границ объекта					
Обозначение характерных точек границ	**Координаты, м**		**Метод определения координат характерной точки**	**Средняя квадратическая погрешность положения характерной точки (Mt), м**	**Описание обозначения точки на местности (при наличии)**
	X	**Y**			
1	**2**	**3**	**4**	**5**	**6**
6354	452767.18	2227656.18	Аналитический метод	0.10	-
6355	452767.18	2227654.18	Аналитический метод	0.10	-
6356	452769.18	2227654.18	Аналитический метод	0.10	-
6357	452769.18	2227656.18	Аналитический метод	0.10	-
6354	452767.18	2227656.18	Аналитический метод	0.10	-
6358	452754.80	2227660.56	Аналитический метод	0.10	-
6359	452753.60	2227660.56	Аналитический метод	0.10	-
6360	452753.60	2227661.28	Аналитический метод	0.10	-
6361	452751.60	2227661.28	Аналитический метод	0.10	-
6362	452751.60	2227659.28	Аналитический метод	0.10	-
6363	452752.80	2227659.28	Аналитический метод	0.10	-
6364	452752.80	2227658.56	Аналитический метод	0.10	-
6365	452754.80	2227658.56	Аналитический метод	0.10	-
6358	452754.80	2227660.56	Аналитический метод	0.10	-
6366	452798.08	2227647.47	Аналитический метод	0.10	-
6367	452798.08	2227645.47	Аналитический метод	0.10	-
6368	452800.08	2227645.47	Аналитический метод	0.10	-
6369	452800.08	2227647.47	Аналитический метод	0.10	-
6366	452798.08	2227647.47	Аналитический метод	0.10	-
6370	452808.83	2227642.23	Аналитический метод	0.10	-
6371	452808.83	2227640.23	Аналитический метод	0.10	-
6372	452810.83	2227640.23	Аналитический метод	0.10	-
6373	452810.83	2227642.23	Аналитический метод	0.10	-
6370	452808.83	2227642.23	Аналитический метод	0.10	-
6374	452829.05	2227628.75	Аналитический метод	0.10	-

2. Сведения о характерных точках границ объекта					
Обозначение характерных точек границ	**Координаты, м**		**Метод определения координат характерной точки**	**Средняя квадратическая погрешность положения характерной точки (Mt), м**	**Описание обозначения точки на местности (при наличии)**
	X	**Y**			
1	**2**	**3**	**4**	**5**	**6**
6375	452829.05	2227626.75	Аналитический метод	0.10	-
6376	452831.05	2227626.75	Аналитический метод	0.10	-
6377	452831.05	2227628.75	Аналитический метод	0.10	-
6374	452829.05	2227628.75	Аналитический метод	0.10	-
6378	452848.15	2227618.22	Аналитический метод	0.10	-
6379	452848.15	2227616.22	Аналитический метод	0.10	-
6380	452850.15	2227616.22	Аналитический метод	0.10	-
6381	452850.15	2227618.22	Аналитический метод	0.10	-
6378	452848.15	2227618.22	Аналитический метод	0.10	-
6382	452897.09	2227609.66	Аналитический метод	0.10	-
6383	452897.09	2227607.66	Аналитический метод	0.10	-
6384	452899.09	2227607.66	Аналитический метод	0.10	-
6385	452899.09	2227609.66	Аналитический метод	0.10	-
6382	452897.09	2227609.66	Аналитический метод	0.10	-
6386	452898.44	2227605.47	Аналитический метод	0.10	-
6387	452898.44	2227607.47	Аналитический метод	0.10	-
6388	452896.38	2227607.47	Аналитический метод	0.10	-
6389	452896.38	2227608.12	Аналитический метод	0.10	-
6390	452894.38	2227608.12	Аналитический метод	0.10	-
6391	452894.38	2227606.12	Аналитический метод	0.10	-
6392	452896.44	2227606.12	Аналитический метод	0.10	-
6393	452896.44	2227605.47	Аналитический метод	0.10	-
6386	452898.44	2227605.47	Аналитический метод	0.10	-
6394	452906.33	2227639.39	Аналитический метод	0.10	-
6395	452906.33	2227637.39	Аналитический метод	0.10	-

2. Сведения о характерных точках границ объекта					
Обозначение характерных точек границ	**Координаты, м**		**Метод определения координат характерной точки**	**Средняя квадратическая погрешность положения характерной точки (Mt), м**	**Описание обозначения точки на местности (при наличии)**
	X	**Y**			
1	**2**	**3**	**4**	**5**	**6**
6396	452908.33	2227637.39	Аналитический метод	0.10	-
6397	452908.33	2227639.39	Аналитический метод	0.10	-
6394	452906.33	2227639.39	Аналитический метод	0.10	-
6398	452914.92	2227664.82	Аналитический метод	0.10	-
6399	452914.92	2227662.82	Аналитический метод	0.10	-
6400	452916.92	2227662.82	Аналитический метод	0.10	-
6401	452916.92	2227664.82	Аналитический метод	0.10	-
6398	452914.92	2227664.82	Аналитический метод	0.10	-
6402	452917.75	2227699.00	Аналитический метод	0.10	-
6403	452917.75	2227701.00	Аналитический метод	0.10	-
6404	452916.50	2227701.00	Аналитический метод	0.10	-
6405	452916.50	2227701.25	Аналитический метод	0.10	-
6406	452914.50	2227701.25	Аналитический метод	0.10	-
6407	452914.50	2227699.25	Аналитический метод	0.10	-
6408	452915.75	2227699.25	Аналитический метод	0.10	-
6409	452915.75	2227699.00	Аналитический метод	0.10	-
6402	452917.75	2227699.00	Аналитический метод	0.10	-
6410	452941.80	2227725.62	Аналитический метод	0.10	-
6411	452939.80	2227725.62	Аналитический метод	0.10	-
6412	452939.80	2227724.69	Аналитический метод	0.10	-
6413	452938.33	2227724.69	Аналитический метод	0.10	-
6414	452938.33	2227722.69	Аналитический метод	0.10	-
6415	452940.33	2227722.69	Аналитический метод	0.10	-
6416	452940.33	2227723.62	Аналитический метод	0.10	-
6417	452941.80	2227723.62	Аналитический метод	0.10	-

2. Сведения о характерных точках границ объекта					
Обозначение характерных точек границ	**Координаты, м**		**Метод определения координат характерной точки**	**Средняя квадратическая погрешность положения характерной точки (Mt), м**	**Описание обозначения точки на местности (при наличии)**
	X	**Y**			
1	**2**	**3**	**4**	**5**	**6**
6410	452941.80	2227725.62	Аналитический метод	0.10	-
6418	452893.69	2227575.26	Аналитический метод	0.10	-
6419	452893.69	2227573.26	Аналитический метод	0.10	-
6420	452895.69	2227573.26	Аналитический метод	0.10	-
6421	452895.69	2227575.26	Аналитический метод	0.10	-
6418	452893.69	2227575.26	Аналитический метод	0.10	-
6422	452910.22	2227553.07	Аналитический метод	0.10	-
6423	452910.22	2227551.07	Аналитический метод	0.10	-
6424	452912.22	2227551.07	Аналитический метод	0.10	-
6425	452912.22	2227553.07	Аналитический метод	0.10	-
6422	452910.22	2227553.07	Аналитический метод	0.10	-
6426	452929.35	2227537.79	Аналитический метод	0.10	-
6427	452929.35	2227535.79	Аналитический метод	0.10	-
6428	452931.35	2227535.79	Аналитический метод	0.10	-
6429	452931.35	2227537.79	Аналитический метод	0.10	-
6426	452929.35	2227537.79	Аналитический метод	0.10	-
6430	452919.47	2227502.45	Аналитический метод	0.10	-
6431	452919.47	2227500.45	Аналитический метод	0.10	-
6432	452921.47	2227500.45	Аналитический метод	0.10	-
6433	452921.47	2227502.45	Аналитический метод	0.10	-
6430	452919.47	2227502.45	Аналитический метод	0.10	-
6434	452175.08	2227949.33	Аналитический метод	0.10	-
6435	452175.08	2227947.33	Аналитический метод	0.10	-
6436	452177.08	2227947.33	Аналитический метод	0.10	-
6437	452177.08	2227949.33	Аналитический метод	0.10	-

2. Сведения о характерных точках границ объекта					
Обозначение характерных точек границ	**Координаты, м**		**Метод определения координат характерной точки**	**Средняя квадратическая погрешность положения характерной точки (Mt), м**	**Описание обозначения точки на местности (при наличии)**
	X	**Y**			
1	**2**	**3**	**4**	**5**	**6**
6434	452175.08	2227949.33	Аналитический метод	0.10	-
6438	452174.87	2227952.76	Аналитический метод	0.10	-
6439	452174.87	2227950.76	Аналитический метод	0.10	-
6440	452176.87	2227950.76	Аналитический метод	0.10	-
6441	452176.87	2227952.76	Аналитический метод	0.10	-
6438	452174.87	2227952.76	Аналитический метод	0.10	-
6442	452172.62	2227965.87	Аналитический метод	0.10	-
6443	452172.62	2227963.87	Аналитический метод	0.10	-
6444	452174.62	2227963.87	Аналитический метод	0.10	-
6445	452174.62	2227965.87	Аналитический метод	0.10	-
6442	452172.62	2227965.87	Аналитический метод	0.10	-
6446	452169.11	2227985.60	Аналитический метод	0.10	-
6447	452169.11	2227983.60	Аналитический метод	0.10	-
6448	452171.11	2227983.60	Аналитический метод	0.10	-
6449	452171.11	2227985.60	Аналитический метод	0.10	-
6446	452169.11	2227985.60	Аналитический метод	0.10	-
6450	452165.13	2228009.55	Аналитический метод	0.10	-
6451	452165.13	2228007.55	Аналитический метод	0.10	-
6452	452167.13	2228007.55	Аналитический метод	0.10	-
6453	452167.13	2228009.55	Аналитический метод	0.10	-
6450	452165.13	2228009.55	Аналитический метод	0.10	-
6454	452160.92	2228033.36	Аналитический метод	0.10	-
6455	452160.92	2228031.36	Аналитический метод	0.10	-
6456	452162.92	2228031.36	Аналитический метод	0.10	-
6457	452162.92	2228033.36	Аналитический метод	0.10	-

2. Сведения о характерных точках границ объекта					
Обозначение характерных точек границ	**Координаты, м**		**Метод определения координат характерной точки**	**Средняя квадратическая погрешность положения характерной точки (Mt), м**	**Описание обозначения точки на местности (при наличии)**
	X	**Y**			
1	**2**	**3**	**4**	**5**	**6**
6454	452160.92	2228033.36	Аналитический метод	0.10	-
6458	452160.16	2228075.25	Аналитический метод	0.10	-
6459	452160.16	2228073.25	Аналитический метод	0.10	-
6460	452162.16	2228073.25	Аналитический метод	0.10	-
6461	452162.16	2228075.25	Аналитический метод	0.10	-
6458	452160.16	2228075.25	Аналитический метод	0.10	-
6462	452163.97	2228075.76	Аналитический метод	0.10	-
6463	452163.97	2228073.76	Аналитический метод	0.10	-
6464	452165.97	2228073.76	Аналитический метод	0.10	-
6465	452165.97	2228075.76	Аналитический метод	0.10	-
6462	452163.97	2228075.76	Аналитический метод	0.10	-
6466	452147.24	2228100.45	Аналитический метод	0.10	-
6467	452147.24	2228098.45	Аналитический метод	0.10	-
6468	452149.24	2228098.45	Аналитический метод	0.10	-
6469	452149.24	2228100.45	Аналитический метод	0.10	-
6466	452147.24	2228100.45	Аналитический метод	0.10	-
6470	452146.57	2228103.32	Аналитический метод	0.10	-
6471	452146.57	2228101.32	Аналитический метод	0.10	-
6472	452148.57	2228101.32	Аналитический метод	0.10	-
6473	452148.57	2228103.32	Аналитический метод	0.10	-
6470	452146.57	2228103.32	Аналитический метод	0.10	-
6474	452141.26	2228127.75	Аналитический метод	0.10	-
6475	452141.26	2228125.75	Аналитический метод	0.10	-
6476	452143.26	2228125.75	Аналитический метод	0.10	-
6477	452143.26	2228127.75	Аналитический метод	0.10	-

2. Сведения о характерных точках границ объекта					
Обозначение характерных точек границ	**Координаты, м**		**Метод определения координат характерной точки**	**Средняя квадратическая погрешность положения характерной точки (Mt), м**	**Описание обозначения точки на местности (при наличии)**
	X	**Y**			
1	**2**	**3**	**4**	**5**	**6**
6474	452141.26	2228127.75	Аналитический метод	0.10	-
6478	452136.86	2228147.74	Аналитический метод	0.10	-
6479	452136.86	2228145.74	Аналитический метод	0.10	-
6480	452138.86	2228145.74	Аналитический метод	0.10	-
6481	452138.86	2228147.74	Аналитический метод	0.10	-
6478	452136.86	2228147.74	Аналитический метод	0.10	-
6482	452132.46	2228165.75	Аналитический метод	0.10	-
6483	452132.46	2228163.75	Аналитический метод	0.10	-
6484	452134.46	2228163.75	Аналитический метод	0.10	-
6485	452134.46	2228165.75	Аналитический метод	0.10	-
6482	452132.46	2228165.75	Аналитический метод	0.10	-
6486	452127.79	2228184.52	Аналитический метод	0.10	-
6487	452127.79	2228182.52	Аналитический метод	0.10	-
6488	452129.79	2228182.52	Аналитический метод	0.10	-
6489	452129.79	2228184.52	Аналитический метод	0.10	-
6486	452127.79	2228184.52	Аналитический метод	0.10	-
6490	452122.87	2228205.55	Аналитический метод	0.10	-
6491	452122.87	2228203.55	Аналитический метод	0.10	-
6492	452124.87	2228203.55	Аналитический метод	0.10	-
6493	452124.87	2228205.55	Аналитический метод	0.10	-
6490	452122.87	2228205.55	Аналитический метод	0.10	-
6494	452118.90	2228225.21	Аналитический метод	0.10	-
6495	452118.90	2228223.21	Аналитический метод	0.10	-
6496	452120.90	2228223.21	Аналитический метод	0.10	-
6497	452120.90	2228225.21	Аналитический метод	0.10	-

2. Сведения о характерных точках границ объекта					
Обозначение характерных точек границ	**Координаты, м**		**Метод определения координат характерной точки**	**Средняя квадратическая погрешность положения характерной точки (Mt), м**	**Описание обозначения точки на местности (при наличии)**
	X	**Y**			
1	**2**	**3**	**4**	**5**	**6**
6494	452118.90	2228225.21	Аналитический метод	0.10	-
6498	452113.82	2228247.31	Аналитический метод	0.10	-
6499	452113.82	2228245.31	Аналитический метод	0.10	-
6500	452115.82	2228245.31	Аналитический метод	0.10	-
6501	452115.82	2228247.31	Аналитический метод	0.10	-
6498	452113.82	2228247.31	Аналитический метод	0.10	-
6502	452109.92	2228265.13	Аналитический метод	0.10	-
6503	452109.92	2228263.13	Аналитический метод	0.10	-
6504	452111.92	2228263.13	Аналитический метод	0.10	-
6505	452111.92	2228265.13	Аналитический метод	0.10	-
6502	452109.92	2228265.13	Аналитический метод	0.10	-
6506	455136.11	2227158.56	Аналитический метод	0.10	-
6507	455136.11	2227156.56	Аналитический метод	0.10	-
6508	455138.11	2227156.56	Аналитический метод	0.10	-
6509	455138.11	2227158.56	Аналитический метод	0.10	-
6506	455136.11	2227158.56	Аналитический метод	0.10	-
6510	455148.67	2227152.28	Аналитический метод	0.10	-
6511	455148.67	2227150.28	Аналитический метод	0.10	-
6512	455150.67	2227150.28	Аналитический метод	0.10	-
6513	455150.67	2227152.28	Аналитический метод	0.10	-
6510	455148.67	2227152.28	Аналитический метод	0.10	-
6514	455152.04	2227165.50	Аналитический метод	0.10	-
6515	455152.04	2227163.50	Аналитический метод	0.10	-
6516	455154.04	2227163.50	Аналитический метод	0.10	-
6517	455154.04	2227165.50	Аналитический метод	0.10	-

2. Сведения о характерных точках границ объекта					
Обозначение характерных точек границ	**Координаты, м**		**Метод определения координат характерной точки**	**Средняя квадратическая погрешность положения характерной точки (Mt), м**	**Описание обозначения точки на местности (при наличии)**
	X	**Y**			
1	**2**	**3**	**4**	**5**	**6**
6514	455152.04	2227165.50	Аналитический метод	0.10	-
6518	455157.10	2227188.89	Аналитический метод	0.10	-
6519	455157.10	2227186.89	Аналитический метод	0.10	-
6520	455159.10	2227186.89	Аналитический метод	0.10	-
6521	455159.10	2227188.89	Аналитический метод	0.10	-
6518	455157.10	2227188.89	Аналитический метод	0.10	-
6522	455163.20	2227208.48	Аналитический метод	0.10	-
6523	455163.20	2227206.48	Аналитический метод	0.10	-
6524	455165.20	2227206.48	Аналитический метод	0.10	-
6525	455165.20	2227208.48	Аналитический метод	0.10	-
6522	455163.20	2227208.48	Аналитический метод	0.10	-
6526	455152.68	2227219.93	Аналитический метод	0.10	-
6527	455152.68	2227217.93	Аналитический метод	0.10	-
6528	455154.68	2227217.93	Аналитический метод	0.10	-
6529	455154.68	2227219.93	Аналитический метод	0.10	-
6526	455152.68	2227219.93	Аналитический метод	0.10	-
6530	455153.80	2227222.61	Аналитический метод	0.10	-
6531	455153.80	2227220.61	Аналитический метод	0.10	-
6532	455155.80	2227220.61	Аналитический метод	0.10	-
6533	455155.80	2227222.61	Аналитический метод	0.10	-
6530	455153.80	2227222.61	Аналитический метод	0.10	-
6534	455161.19	2227240.39	Аналитический метод	0.10	-
6535	455161.19	2227238.39	Аналитический метод	0.10	-
6536	455163.19	2227238.39	Аналитический метод	0.10	-
6537	455163.19	2227240.39	Аналитический метод	0.10	-

2. Сведения о характерных точках границ объекта					
Обозначение характерных точек границ	**Координаты, м**		**Метод определения координат характерной точки**	**Средняя квадратическая погрешность положения характерной точки (Mt), м**	**Описание обозначения точки на местности (при наличии)**
	X	**Y**			
1	**2**	**3**	**4**	**5**	**6**
6534	455161.19	2227240.39	Аналитический метод	0.10	-
6538	455171.69	2227264.71	Аналитический метод	0.10	-
6539	455171.69	2227262.71	Аналитический метод	0.10	-
6540	455173.69	2227262.71	Аналитический метод	0.10	-
6541	455173.69	2227264.71	Аналитический метод	0.10	-
6538	455171.69	2227264.71	Аналитический метод	0.10	-
6542	455181.83	2227288.18	Аналитический метод	0.10	-
6543	455181.83	2227286.18	Аналитический метод	0.10	-
6544	455183.83	2227286.18	Аналитический метод	0.10	-
6545	455183.83	2227288.18	Аналитический метод	0.10	-
6542	455181.83	2227288.18	Аналитический метод	0.10	-
6546	455193.06	2227314.24	Аналитический метод	0.10	-
6547	455193.06	2227312.24	Аналитический метод	0.10	-
6548	455195.06	2227312.24	Аналитический метод	0.10	-
6549	455195.06	2227314.24	Аналитический метод	0.10	-
6546	455193.06	2227314.24	Аналитический метод	0.10	-
6550	455203.43	2227343.00	Аналитический метод	0.10	-
6551	455203.43	2227341.00	Аналитический метод	0.10	-
6552	455205.43	2227341.00	Аналитический метод	0.10	-
6553	455205.43	2227343.00	Аналитический метод	0.10	-
6550	455203.43	2227343.00	Аналитический метод	0.10	-
6554	455211.50	2227374.51	Аналитический метод	0.10	-
6555	455211.50	2227372.51	Аналитический метод	0.10	-
6556	455213.50	2227372.51	Аналитический метод	0.10	-
6557	455213.50	2227374.51	Аналитический метод	0.10	-

2. Сведения о характерных точках границ объекта					
Обозначение характерных точек границ	**Координаты, м**		**Метод определения координат характерной точки**	**Средняя квадратическая погрешность положения характерной точки (Mt), м**	**Описание обозначения точки на местности (при наличии)**
	X	**Y**			
1	**2**	**3**	**4**	**5**	**6**
6554	455211.50	2227374.51	Аналитический метод	0.10	-
6558	455223.18	2227400.80	Аналитический метод	0.10	-
6559	455223.18	2227398.80	Аналитический метод	0.10	-
6560	455225.18	2227398.80	Аналитический метод	0.10	-
6561	455225.18	2227400.80	Аналитический метод	0.10	-
6558	455223.18	2227400.80	Аналитический метод	0.10	-
6562	455182.97	2227397.49	Аналитический метод	0.10	-
6563	455182.97	2227395.49	Аналитический метод	0.10	-
6564	455184.97	2227395.49	Аналитический метод	0.10	-
6565	455184.97	2227397.49	Аналитический метод	0.10	-
6562	455182.97	2227397.49	Аналитический метод	0.10	-
6566	455149.96	2227395.16	Аналитический метод	0.10	-
6567	455149.96	2227393.16	Аналитический метод	0.10	-
6568	455151.96	2227393.16	Аналитический метод	0.10	-
6569	455151.96	2227395.16	Аналитический метод	0.10	-
6566	455149.96	2227395.16	Аналитический метод	0.10	-
6570	455126.84	2227392.82	Аналитический метод	0.10	-
6571	455126.84	2227390.82	Аналитический метод	0.10	-
6572	455128.84	2227390.82	Аналитический метод	0.10	-
6573	455128.84	2227392.82	Аналитический метод	0.10	-
6570	455126.84	2227392.82	Аналитический метод	0.10	-
6574	455129.92	2227395.95	Аналитический метод	0.10	-
6575	455129.92	2227393.95	Аналитический метод	0.10	-
6576	455131.92	2227393.95	Аналитический метод	0.10	-
6577	455131.92	2227395.95	Аналитический метод	0.10	-

2. Сведения о характерных точках границ объекта					
Обозначение характерных точек границ	**Координаты, м**		**Метод определения координат характерной точки**	**Средняя квадратическая погрешность положения характерной точки (Mt), м**	**Описание обозначения точки на местности (при наличии)**
	X	**Y**			
1	**2**	**3**	**4**	**5**	**6**
6574	455129.92	2227395.95	Аналитический метод	0.10	-
6578	455104.97	2227415.91	Аналитический метод	0.10	-
6579	455104.97	2227413.91	Аналитический метод	0.10	-
6580	455106.97	2227413.91	Аналитический метод	0.10	-
6581	455106.97	2227415.91	Аналитический метод	0.10	-
6578	455104.97	2227415.91	Аналитический метод	0.10	-
6582	455236.61	2227427.03	Аналитический метод	0.10	-
6583	455236.61	2227425.03	Аналитический метод	0.10	-
6584	455238.61	2227425.03	Аналитический метод	0.10	-
6585	455238.61	2227427.03	Аналитический метод	0.10	-
6582	455236.61	2227427.03	Аналитический метод	0.10	-
6586	455229.84	2227433.37	Аналитический метод	0.10	-
6587	455229.84	2227431.37	Аналитический метод	0.10	-
6588	455231.84	2227431.37	Аналитический метод	0.10	-
6589	455231.84	2227433.37	Аналитический метод	0.10	-
6586	455229.84	2227433.37	Аналитический метод	0.10	-
6590	455240.54	2227412.42	Аналитический метод	0.10	-
6591	455240.54	2227410.42	Аналитический метод	0.10	-
6592	455242.54	2227410.42	Аналитический метод	0.10	-
6593	455242.54	2227412.42	Аналитический метод	0.10	-
6590	455240.54	2227412.42	Аналитический метод	0.10	-
6594	455247.55	2227453.25	Аналитический метод	0.10	-
6595	455247.55	2227451.25	Аналитический метод	0.10	-
6596	455249.55	2227451.25	Аналитический метод	0.10	-
6597	455249.55	2227453.25	Аналитический метод	0.10	-

2. Сведения о характерных точках границ объекта					
Обозначение характерных точек границ	**Координаты, м**		**Метод определения координат характерной точки**	**Средняя квадратическая погрешность положения характерной точки (Mt), м**	**Описание обозначения точки на местности (при наличии)**
	X	**Y**			
1	**2**	**3**	**4**	**5**	**6**
6594	455247.55	2227453.25	Аналитический метод	0.10	-
6598	455239.52	2227460.82	Аналитический метод	0.10	-
6599	455239.52	2227458.82	Аналитический метод	0.10	-
6600	455241.52	2227458.82	Аналитический метод	0.10	-
6601	455241.52	2227460.82	Аналитический метод	0.10	-
6598	455239.52	2227460.82	Аналитический метод	0.10	-
6602	455256.00	2227484.29	Аналитический метод	0.10	-
6603	455256.00	2227482.29	Аналитический метод	0.10	-
6604	455258.00	2227482.29	Аналитический метод	0.10	-
6605	455258.00	2227484.29	Аналитический метод	0.10	-
6602	455256.00	2227484.29	Аналитический метод	0.10	-
6606	455259.30	2227481.33	Аналитический метод	0.10	-
6607	455259.30	2227479.33	Аналитический метод	0.10	-
6608	455261.30	2227479.33	Аналитический метод	0.10	-
6609	455261.30	2227481.33	Аналитический метод	0.10	-
6606	455259.30	2227481.33	Аналитический метод	0.10	-
6610	455266.62	2227501.47	Аналитический метод	0.10	-
6611	455266.62	2227499.47	Аналитический метод	0.10	-
6612	455268.62	2227499.47	Аналитический метод	0.10	-
6613	455268.62	2227501.47	Аналитический метод	0.10	-
6610	455266.62	2227501.47	Аналитический метод	0.10	-
6614	455256.62	2227512.20	Аналитический метод	0.10	-
6615	455256.62	2227510.20	Аналитический метод	0.10	-
6616	455258.62	2227510.20	Аналитический метод	0.10	-
6617	455258.62	2227512.20	Аналитический метод	0.10	-

2. Сведения о характерных точках границ объекта					
Обозначение характерных точек границ	**Координаты, м**		**Метод определения координат характерной точки**	**Средняя квадратическая погрешность положения характерной точки (Mt), м**	**Описание обозначения точки на местности (при наличии)**
	X	**Y**			
1	**2**	**3**	**4**	**5**	**6**
6614	455256.62	2227512.20	Аналитический метод	0.10	-
6618	455279.76	2227536.97	Аналитический метод	0.10	-
6619	455279.76	2227534.97	Аналитический метод	0.10	-
6620	455281.76	2227534.97	Аналитический метод	0.10	-
6621	455281.76	2227536.97	Аналитический метод	0.10	-
6618	455279.76	2227536.97	Аналитический метод	0.10	-
6622	455261.45	2227542.88	Аналитический метод	0.10	-
6623	455261.45	2227540.88	Аналитический метод	0.10	-
6624	455263.45	2227540.88	Аналитический метод	0.10	-
6625	455263.45	2227542.88	Аналитический метод	0.10	-
6622	455261.45	2227542.88	Аналитический метод	0.10	-
6626	455289.54	2227564.48	Аналитический метод	0.10	-
6627	455289.54	2227562.48	Аналитический метод	0.10	-
6628	455291.54	2227562.48	Аналитический метод	0.10	-
6629	455291.54	2227564.48	Аналитический метод	0.10	-
6626	455289.54	2227564.48	Аналитический метод	0.10	-
6630	455298.34	2227588.88	Аналитический метод	0.10	-
6631	455298.34	2227586.88	Аналитический метод	0.10	-
6632	455300.34	2227586.88	Аналитический метод	0.10	-
6633	455300.34	2227588.88	Аналитический метод	0.10	-
6630	455298.34	2227588.88	Аналитический метод	0.10	-
6634	455320.10	2227583.90	Аналитический метод	0.10	-
6635	455320.10	2227581.90	Аналитический метод	0.10	-
6636	455322.10	2227581.90	Аналитический метод	0.10	-
6637	455322.10	2227583.90	Аналитический метод	0.10	-

2. Сведения о характерных точках границ объекта					
Обозначение характерных точек границ	**Координаты, м**		**Метод определения координат характерной точки**	**Средняя квадратическая погрешность положения характерной точки (Mt), м**	**Описание обозначения точки на местности (при наличии)**
	X	**Y**			
1	**2**	**3**	**4**	**5**	**6**
6634	455320.10	2227583.90	Аналитический метод	0.10	-
6638	455297.30	2227613.48	Аналитический метод	0.10	-
6639	455297.30	2227611.48	Аналитический метод	0.10	-
6640	455299.30	2227611.48	Аналитический метод	0.10	-
6641	455299.30	2227613.48	Аналитический метод	0.10	-
6638	455297.30	2227613.48	Аналитический метод	0.10	-
6642	455308.01	2227622.24	Аналитический метод	0.10	-
6643	455308.01	2227620.24	Аналитический метод	0.10	-
6644	455310.01	2227620.24	Аналитический метод	0.10	-
6645	455310.01	2227622.24	Аналитический метод	0.10	-
6642	455308.01	2227622.24	Аналитический метод	0.10	-
6646	455317.14	2227649.61	Аналитический метод	0.10	-
6647	455317.14	2227647.61	Аналитический метод	0.10	-
6648	455319.14	2227647.61	Аналитический метод	0.10	-
6649	455319.14	2227649.61	Аналитический метод	0.10	-
6646	455317.14	2227649.61	Аналитический метод	0.10	-
6650	455323.25	2227677.98	Аналитический метод	0.10	-
6651	455323.25	2227675.98	Аналитический метод	0.10	-
6652	455325.25	2227675.98	Аналитический метод	0.10	-
6653	455325.25	2227677.98	Аналитический метод	0.10	-
6650	455323.25	2227677.98	Аналитический метод	0.10	-
6654	455311.41	2227671.82	Аналитический метод	0.10	-
6655	455311.41	2227669.82	Аналитический метод	0.10	-
6656	455313.41	2227669.82	Аналитический метод	0.10	-
6657	455313.41	2227671.82	Аналитический метод	0.10	-

2. Сведения о характерных точках границ объекта					
Обозначение характерных точек границ	**Координаты, м**		**Метод определения координат характерной точки**	**Средняя квадратическая погрешность положения характерной точки (Mt), м**	**Описание обозначения точки на местности (при наличии)**
	X	**Y**			
1	**2**	**3**	**4**	**5**	**6**
6654	455311.41	2227671.82	Аналитический метод	0.10	-
6658	455320.04	2227695.50	Аналитический метод	0.10	-
6659	455320.04	2227693.50	Аналитический метод	0.10	-
6660	455322.04	2227693.50	Аналитический метод	0.10	-
6661	455322.04	2227695.50	Аналитический метод	0.10	-
6658	455320.04	2227695.50	Аналитический метод	0.10	-
6662	455328.73	2227691.22	Аналитический метод	0.10	-
6663	455328.73	2227689.22	Аналитический метод	0.10	-
6664	455330.73	2227689.22	Аналитический метод	0.10	-
6665	455330.73	2227691.22	Аналитический метод	0.10	-
6662	455328.73	2227691.22	Аналитический метод	0.10	-
6666	455323.77	2227721.20	Аналитический метод	0.10	-
6667	455323.77	2227719.20	Аналитический метод	0.10	-
6668	455325.77	2227719.20	Аналитический метод	0.10	-
6669	455325.77	2227721.20	Аналитический метод	0.10	-
6666	455323.77	2227721.20	Аналитический метод	0.10	-
6670	455332.30	2227718.32	Аналитический метод	0.10	-
6671	455332.30	2227716.32	Аналитический метод	0.10	-
6672	455334.30	2227716.32	Аналитический метод	0.10	-
6673	455334.30	2227718.32	Аналитический метод	0.10	-
6670	455332.30	2227718.32	Аналитический метод	0.10	-
6674	455324.59	2227748.51	Аналитический метод	0.10	-
6675	455324.59	2227746.51	Аналитический метод	0.10	-
6676	455326.59	2227746.51	Аналитический метод	0.10	-
6677	455326.59	2227748.51	Аналитический метод	0.10	-

2. Сведения о характерных точках границ объекта					
Обозначение характерных точек границ	**Координаты, м**		**Метод определения координат характерной точки**	**Средняя квадратическая погрешность положения характерной точки (Mt), м**	**Описание обозначения точки на местности (при наличии)**
	X	**Y**			
1	**2**	**3**	**4**	**5**	**6**
6674	455324.59	2227748.51	Аналитический метод	0.10	-
6678	455339.44	2227740.64	Аналитический метод	0.10	-
6679	455339.44	2227738.64	Аналитический метод	0.10	-
6680	455341.44	2227738.64	Аналитический метод	0.10	-
6681	455341.44	2227740.64	Аналитический метод	0.10	-
6678	455339.44	2227740.64	Аналитический метод	0.10	-
6682	455325.56	2227759.29	Аналитический метод	0.10	-
6683	455325.56	2227757.29	Аналитический метод	0.10	-
6684	455327.56	2227757.29	Аналитический метод	0.10	-
6685	455327.56	2227759.29	Аналитический метод	0.10	-
6682	455325.56	2227759.29	Аналитический метод	0.10	-
6686	455326.87	2227778.43	Аналитический метод	0.10	-
6687	455326.87	2227776.43	Аналитический метод	0.10	-
6688	455328.87	2227776.43	Аналитический метод	0.10	-
6689	455328.87	2227778.43	Аналитический метод	0.10	-
6686	455326.87	2227778.43	Аналитический метод	0.10	-
6690	455325.55	2227805.74	Аналитический метод	0.10	-
6691	455325.55	2227803.74	Аналитический метод	0.10	-
6692	455327.55	2227803.74	Аналитический метод	0.10	-
6693	455327.55	2227805.74	Аналитический метод	0.10	-
6690	455325.55	2227805.74	Аналитический метод	0.10	-
6694	455325.36	2227810.11	Аналитический метод	0.10	-
6695	455325.36	2227808.11	Аналитический метод	0.10	-
6696	455327.36	2227808.11	Аналитический метод	0.10	-
6697	455327.36	2227810.11	Аналитический метод	0.10	-

2. Сведения о характерных точках границ объекта					
Обозначение характерных точек границ	**Координаты, м**		**Метод определения координат характерной точки**	**Средняя квадратическая погрешность положения характерной точки (Mt), м**	**Описание обозначения точки на местности (при наличии)**
	X	**Y**			
1	**2**	**3**	**4**	**5**	**6**
6694	455325.36	2227810.11	Аналитический метод	0.10	-
6698	455320.47	2227818.33	Аналитический метод	0.10	-
6699	455320.47	2227816.33	Аналитический метод	0.10	-
6700	455322.47	2227816.33	Аналитический метод	0.10	-
6701	455322.47	2227818.33	Аналитический метод	0.10	-
6698	455320.47	2227818.33	Аналитический метод	0.10	-
6702	455317.09	2227815.84	Аналитический метод	0.10	-
6703	455317.09	2227813.84	Аналитический метод	0.10	-
6704	455319.09	2227813.84	Аналитический метод	0.10	-
6705	455319.09	2227815.84	Аналитический метод	0.10	-
6702	455317.09	2227815.84	Аналитический метод	0.10	-
6706	455299.09	2227791.01	Аналитический метод	0.10	-
6707	455299.09	2227789.01	Аналитический метод	0.10	-
6708	455301.09	2227789.01	Аналитический метод	0.10	-
6709	455301.09	2227791.01	Аналитический метод	0.10	-
6706	455299.09	2227791.01	Аналитический метод	0.10	-
6710	455282.67	2227767.49	Аналитический метод	0.10	-
6711	455282.67	2227765.49	Аналитический метод	0.10	-
6712	455284.67	2227765.49	Аналитический метод	0.10	-
6713	455284.67	2227767.49	Аналитический метод	0.10	-
6710	455282.67	2227767.49	Аналитический метод	0.10	-
6714	455282.10	2227769.67	Аналитический метод	0.10	-
6715	455282.10	2227767.67	Аналитический метод	0.10	-
6716	455284.10	2227767.67	Аналитический метод	0.10	-
6717	455284.10	2227769.67	Аналитический метод	0.10	-

2. Сведения о характерных точках границ объекта					
Обозначение характерных точек границ	**Координаты, м**		**Метод определения координат характерной точки**	**Средняя квадратическая погрешность положения характерной точки (Mt), м**	**Описание обозначения точки на местности (при наличии)**
	X	**Y**			
1	**2**	**3**	**4**	**5**	**6**
6714	455282.10	2227769.67	Аналитический метод	0.10	-
6718	455257.26	2227771.71	Аналитический метод	0.10	-
6719	455257.26	2227769.71	Аналитический метод	0.10	-
6720	455259.26	2227769.71	Аналитический метод	0.10	-
6721	455259.26	2227771.71	Аналитический метод	0.10	-
6718	455257.26	2227771.71	Аналитический метод	0.10	-
6722	455231.35	2227780.29	Аналитический метод	0.10	-
6723	455231.35	2227778.29	Аналитический метод	0.10	-
6724	455233.35	2227778.29	Аналитический метод	0.10	-
6725	455233.35	2227780.29	Аналитический метод	0.10	-
6722	455231.35	2227780.29	Аналитический метод	0.10	-
6726	455215.30	2227743.80	Аналитический метод	0.10	-
6727	455215.30	2227741.80	Аналитический метод	0.10	-
6728	455217.30	2227741.80	Аналитический метод	0.10	-
6729	455217.30	2227743.80	Аналитический метод	0.10	-
6726	455215.30	2227743.80	Аналитический метод	0.10	-
6730	455185.90	2227733.04	Аналитический метод	0.10	-
6731	455185.90	2227731.04	Аналитический метод	0.10	-
6732	455187.90	2227731.04	Аналитический метод	0.10	-
6733	455187.90	2227733.04	Аналитический метод	0.10	-
6730	455185.90	2227733.04	Аналитический метод	0.10	-
6734	455206.28	2227784.97	Аналитический метод	0.10	-
6735	455206.28	2227782.97	Аналитический метод	0.10	-
6736	455208.28	2227782.97	Аналитический метод	0.10	-
6737	455208.28	2227784.97	Аналитический метод	0.10	-

2. Сведения о характерных точках границ объекта					
Обозначение характерных точек границ	**Координаты, м**		**Метод определения координат характерной точки**	**Средняя квадратическая погрешность положения характерной точки (Mt), м**	**Описание обозначения точки на местности (при наличии)**
	X	**Y**			
1	**2**	**3**	**4**	**5**	**6**
6734	455206.28	2227784.97	Аналитический метод	0.10	-
6738	455179.34	2227789.70	Аналитический метод	0.10	-
6739	455179.34	2227787.70	Аналитический метод	0.10	-
6740	455181.34	2227787.70	Аналитический метод	0.10	-
6741	455181.34	2227789.70	Аналитический метод	0.10	-
6738	455179.34	2227789.70	Аналитический метод	0.10	-
6742	455169.78	2227740.03	Аналитический метод	0.10	-
6743	455169.78	2227738.03	Аналитический метод	0.10	-
6744	455171.78	2227738.03	Аналитический метод	0.10	-
6745	455171.78	2227740.03	Аналитический метод	0.10	-
6742	455169.78	2227740.03	Аналитический метод	0.10	-
6746	455161.33	2227698.54	Аналитический метод	0.10	-
6747	455161.33	2227696.54	Аналитический метод	0.10	-
6748	455163.33	2227696.54	Аналитический метод	0.10	-
6749	455163.33	2227698.54	Аналитический метод	0.10	-
6746	455161.33	2227698.54	Аналитический метод	0.10	-
6750	455156.42	2227673.43	Аналитический метод	0.10	-
6751	455156.42	2227671.43	Аналитический метод	0.10	-
6752	455158.42	2227671.43	Аналитический метод	0.10	-
6753	455158.42	2227673.43	Аналитический метод	0.10	-
6750	455156.42	2227673.43	Аналитический метод	0.10	-
6754	455154.00	2227675.07	Аналитический метод	0.10	-
6755	455154.00	2227673.07	Аналитический метод	0.10	-
6756	455156.00	2227673.07	Аналитический метод	0.10	-
6757	455156.00	2227675.07	Аналитический метод	0.10	-

2. Сведения о характерных точках границ объекта					
Обозначение характерных точек границ	**Координаты, м**		**Метод определения координат характерной точки**	**Средняя квадратическая погрешность положения характерной точки (Mt), м**	**Описание обозначения точки на местности (при наличии)**
	X	**Y**			
1	**2**	**3**	**4**	**5**	**6**
6754	455154.00	2227675.07	Аналитический метод	0.10	-
6758	455123.03	2227643.21	Аналитический метод	0.10	-
6759	455123.03	2227641.21	Аналитический метод	0.10	-
6760	455125.03	2227641.21	Аналитический метод	0.10	-
6761	455125.03	2227643.21	Аналитический метод	0.10	-
6758	455123.03	2227643.21	Аналитический метод	0.10	-
6762	455087.11	2227626.52	Аналитический метод	0.10	-
6763	455087.11	2227628.52	Аналитический метод	0.10	-
6764	455085.11	2227628.52	Аналитический метод	0.10	-
6765	455085.11	2227627.26	Аналитический метод	0.10	-
6766	455083.71	2227627.26	Аналитический метод	0.10	-
6767	455083.71	2227625.26	Аналитический метод	0.10	-
6768	455085.71	2227625.26	Аналитический метод	0.10	-
6769	455085.71	2227626.52	Аналитический метод	0.10	-
6762	455087.11	2227626.52	Аналитический метод	0.10	-
6770	455062.52	2227636.51	Аналитический метод	0.10	-
6771	455062.52	2227634.51	Аналитический метод	0.10	-
6772	455064.52	2227634.51	Аналитический метод	0.10	-
6773	455064.52	2227636.51	Аналитический метод	0.10	-
6770	455062.52	2227636.51	Аналитический метод	0.10	-
6774	455044.12	2227629.85	Аналитический метод	0.10	-
6775	455044.12	2227627.85	Аналитический метод	0.10	-
6776	455046.12	2227627.85	Аналитический метод	0.10	-
6777	455046.12	2227629.85	Аналитический метод	0.10	-
6774	455044.12	2227629.85	Аналитический метод	0.10	-

2. Сведения о характерных точках границ объекта					
Обозначение характерных точек границ	**Координаты, м**		**Метод определения координат характерной точки**	**Средняя квадратическая погрешность положения характерной точки (Mt), м**	**Описание обозначения точки на местности (при наличии)**
	X	**Y**			
1	**2**	**3**	**4**	**5**	**6**
6778	455011.91	2227605.99	Аналитический метод	0.10	-
6779	455011.91	2227603.99	Аналитический метод	0.10	-
6780	455013.91	2227603.99	Аналитический метод	0.10	-
6781	455013.91	2227605.99	Аналитический метод	0.10	-
6778	455011.91	2227605.99	Аналитический метод	0.10	-
6782	455044.98	2227660.17	Аналитический метод	0.10	-
6783	455044.98	2227658.17	Аналитический метод	0.10	-
6784	455046.98	2227658.17	Аналитический метод	0.10	-
6785	455046.98	2227660.17	Аналитический метод	0.10	-
6782	455044.98	2227660.17	Аналитический метод	0.10	-
6786	455052.88	2227710.15	Аналитический метод	0.10	-
6787	455052.88	2227708.15	Аналитический метод	0.10	-
6788	455054.88	2227708.15	Аналитический метод	0.10	-
6789	455054.88	2227710.15	Аналитический метод	0.10	-
6786	455052.88	2227710.15	Аналитический метод	0.10	-
6790	455142.99	2227797.72	Аналитический метод	0.10	-
6791	455142.99	2227795.72	Аналитический метод	0.10	-
6792	455144.99	2227795.72	Аналитический метод	0.10	-
6793	455144.99	2227797.72	Аналитический метод	0.10	-
6790	455142.99	2227797.72	Аналитический метод	0.10	-
6794	455120.35	2227807.55	Аналитический метод	0.10	-
6795	455120.35	2227805.55	Аналитический метод	0.10	-
6796	455122.35	2227805.55	Аналитический метод	0.10	-
6797	455122.35	2227807.55	Аналитический метод	0.10	-
6794	455120.35	2227807.55	Аналитический метод	0.10	-

2. Сведения о характерных точках границ объекта					
Обозначение характерных точек границ	**Координаты, м**		**Метод определения координат характерной точки**	**Средняя квадратическая погрешность положения характерной точки (Mt), м**	**Описание обозначения точки на местности (при наличии)**
	X	**Y**			
1	**2**	**3**	**4**	**5**	**6**
6798	455121.14	2227810.04	Аналитический метод	0.10	-
6799	455121.14	2227808.04	Аналитический метод	0.10	-
6800	455123.14	2227808.04	Аналитический метод	0.10	-
6801	455123.14	2227810.04	Аналитический метод	0.10	-
6798	455121.14	2227810.04	Аналитический метод	0.10	-
6802	455131.48	2227835.34	Аналитический метод	0.10	-
6803	455131.48	2227833.34	Аналитический метод	0.10	-
6804	455133.48	2227833.34	Аналитический метод	0.10	-
6805	455133.48	2227835.34	Аналитический метод	0.10	-
6802	455131.48	2227835.34	Аналитический метод	0.10	-
6806	455142.29	2227859.37	Аналитический метод	0.10	-
6807	455142.29	2227857.37	Аналитический метод	0.10	-
6808	455144.29	2227857.37	Аналитический метод	0.10	-
6809	455144.29	2227859.37	Аналитический метод	0.10	-
6806	455142.29	2227859.37	Аналитический метод	0.10	-
6810	455142.90	2227863.50	Аналитический метод	0.10	-
6811	455142.90	2227861.50	Аналитический метод	0.10	-
6812	455144.90	2227861.50	Аналитический метод	0.10	-
6813	455144.90	2227863.50	Аналитический метод	0.10	-
6810	455142.90	2227863.50	Аналитический метод	0.10	-
6814	455137.98	2227864.33	Аналитический метод	0.10	-
6815	455137.98	2227862.33	Аналитический метод	0.10	-
6816	455139.98	2227862.33	Аналитический метод	0.10	-
6817	455139.98	2227864.33	Аналитический метод	0.10	-
6814	455137.98	2227864.33	Аналитический метод	0.10	-

2. Сведения о характерных точках границ объекта					
Обозначение характерных точек границ	**Координаты, м**		**Метод определения координат характерной точки**	**Средняя квадратическая погрешность положения характерной точки (Mt), м**	**Описание обозначения точки на местности (при наличии)**
	X	**Y**			
1	**2**	**3**	**4**	**5**	**6**
6818	455103.21	2227868.89	Аналитический метод	0.10	-
6819	455103.21	2227866.89	Аналитический метод	0.10	-
6820	455105.21	2227866.89	Аналитический метод	0.10	-
6821	455105.21	2227868.89	Аналитический метод	0.10	-
6818	455103.21	2227868.89	Аналитический метод	0.10	-
6822	455075.01	2227872.59	Аналитический метод	0.10	-
6823	455075.01	2227870.59	Аналитический метод	0.10	-
6824	455077.01	2227870.59	Аналитический метод	0.10	-
6825	455077.01	2227872.59	Аналитический метод	0.10	-
6822	455075.01	2227872.59	Аналитический метод	0.10	-
6826	455044.17	2227870.85	Аналитический метод	0.10	-
6827	455044.17	2227868.85	Аналитический метод	0.10	-
6828	455046.17	2227868.85	Аналитический метод	0.10	-
6829	455046.17	2227870.85	Аналитический метод	0.10	-
6826	455044.17	2227870.85	Аналитический метод	0.10	-
6830	455016.33	2227867.26	Аналитический метод	0.10	-
6831	455016.33	2227865.26	Аналитический метод	0.10	-
6832	455018.33	2227865.26	Аналитический метод	0.10	-
6833	455018.33	2227867.26	Аналитический метод	0.10	-
6830	455016.33	2227867.26	Аналитический метод	0.10	-
6834	454995.56	2227863.67	Аналитический метод	0.10	-
6835	454995.56	2227861.67	Аналитический метод	0.10	-
6836	454997.56	2227861.67	Аналитический метод	0.10	-
6837	454997.56	2227863.67	Аналитический метод	0.10	-
6834	454995.56	2227863.67	Аналитический метод	0.10	-

2. Сведения о характерных точках границ объекта					
Обозначение характерных точек границ	**Координаты, м**		**Метод определения координат характерной точки**	**Средняя квадратическая погрешность положения характерной точки (Mt), м**	**Описание обозначения точки на местности (при наличии)**
	X	**Y**			
1	**2**	**3**	**4**	**5**	**6**
6838	454995.58	2227866.43	Аналитический метод	0.10	-
6839	454995.58	2227864.43	Аналитический метод	0.10	-
6840	454997.58	2227864.43	Аналитический метод	0.10	-
6841	454997.58	2227866.43	Аналитический метод	0.10	-
6838	454995.58	2227866.43	Аналитический метод	0.10	-
6842	454993.63	2227856.59	Аналитический метод	0.10	-
6843	454993.63	2227854.59	Аналитический метод	0.10	-
6844	454995.63	2227854.59	Аналитический метод	0.10	-
6845	454995.63	2227856.59	Аналитический метод	0.10	-
6842	454993.63	2227856.59	Аналитический метод	0.10	-
6846	454968.36	2227871.76	Аналитический метод	0.10	-
6847	454968.36	2227869.76	Аналитический метод	0.10	-
6848	454970.36	2227869.76	Аналитический метод	0.10	-
6849	454970.36	2227871.76	Аналитический метод	0.10	-
6846	454968.36	2227871.76	Аналитический метод	0.10	-
6850	454949.06	2227877.42	Аналитический метод	0.10	-
6851	454949.06	2227875.42	Аналитический метод	0.10	-
6852	454951.06	2227875.42	Аналитический метод	0.10	-
6853	454951.06	2227877.42	Аналитический метод	0.10	-
6850	454949.06	2227877.42	Аналитический метод	0.10	-
6854	455165.37	2228014.39	Аналитический метод	0.10	-
6855	455165.37	2228012.39	Аналитический метод	0.10	-
6856	455167.37	2228012.39	Аналитический метод	0.10	-
6857	455167.37	2228014.39	Аналитический метод	0.10	-
6854	455165.37	2228014.39	Аналитический метод	0.10	-

2. Сведения о характерных точках границ объекта					
Обозначение характерных точек границ	**Координаты, м**		**Метод определения координат характерной точки**	**Средняя квадратическая погрешность положения характерной точки (Mt), м**	**Описание обозначения точки на местности (при наличии)**
	X	**Y**			
1	**2**	**3**	**4**	**5**	**6**
6858	455163.13	2228013.00	Аналитический метод	0.10	-
6859	455163.13	2228011.00	Аналитический метод	0.10	-
6860	455165.13	2228011.00	Аналитический метод	0.10	-
6861	455165.13	2228013.00	Аналитический метод	0.10	-
6858	455163.13	2228013.00	Аналитический метод	0.10	-
6862	455125.35	2227993.34	Аналитический метод	0.10	-
6863	455125.35	2227991.34	Аналитический метод	0.10	-
6864	455127.35	2227991.34	Аналитический метод	0.10	-
6865	455127.35	2227993.34	Аналитический метод	0.10	-
6862	455125.35	2227993.34	Аналитический метод	0.10	-
6866	455125.80	2227990.96	Аналитический метод	0.10	-
6867	455125.80	2227988.96	Аналитический метод	0.10	-
6868	455127.80	2227988.96	Аналитический метод	0.10	-
6869	455127.80	2227990.96	Аналитический метод	0.10	-
6866	455125.80	2227990.96	Аналитический метод	0.10	-
6870	455113.27	2227997.22	Аналитический метод	0.10	-
6871	455113.27	2227995.22	Аналитический метод	0.10	-
6872	455115.27	2227995.22	Аналитический метод	0.10	-
6873	455115.27	2227997.22	Аналитический метод	0.10	-
6870	455113.27	2227997.22	Аналитический метод	0.10	-
6874	455097.55	2227983.75	Аналитический метод	0.10	-
6875	455097.55	2227981.75	Аналитический метод	0.10	-
6876	455099.55	2227981.75	Аналитический метод	0.10	-
6877	455099.55	2227983.75	Аналитический метод	0.10	-
6874	455097.55	2227983.75	Аналитический метод	0.10	-

2. Сведения о характерных точках границ объекта					
Обозначение характерных точек границ	**Координаты, м**		**Метод определения координат характерной точки**	**Средняя квадратическая погрешность положения характерной точки (Mt), м**	**Описание обозначения точки на местности (при наличии)**
	X	**Y**			
1	**2**	**3**	**4**	**5**	**6**
6878	455068.70	2227978.43	Аналитический метод	0.10	-
6879	455068.70	2227974.31	Аналитический метод	0.10	-
6880	455070.81	2227974.31	Аналитический метод	0.10	-
6881	455070.81	2227978.43	Аналитический метод	0.10	-
6878	455068.70	2227978.43	Аналитический метод	0.10	-
6882	455033.54	2227988.60	Аналитический метод	0.10	-
6883	455033.54	2227986.60	Аналитический метод	0.10	-
6884	455035.54	2227986.60	Аналитический метод	0.10	-
6885	455035.54	2227988.60	Аналитический метод	0.10	-
6882	455033.54	2227988.60	Аналитический метод	0.10	-
6886	455046.82	2227979.06	Аналитический метод	0.10	-
6887	455046.82	2227981.06	Аналитический метод	0.10	-
6888	455045.55	2227981.06	Аналитический метод	0.10	-
6889	455045.55	2227982.96	Аналитический метод	0.10	-
6890	455043.55	2227982.96	Аналитический метод	0.10	-
6891	455043.55	2227980.96	Аналитический метод	0.10	-
6892	455044.82	2227980.96	Аналитический метод	0.10	-
6893	455044.82	2227979.06	Аналитический метод	0.10	-
6886	455046.82	2227979.06	Аналитический метод	0.10	-
6894	455034.37	2227970.84	Аналитический метод	0.10	-
6895	455034.37	2227968.84	Аналитический метод	0.10	-
6896	455036.37	2227968.84	Аналитический метод	0.10	-
6897	455036.37	2227970.84	Аналитический метод	0.10	-
6894	455034.37	2227970.84	Аналитический метод	0.10	-
6898	455039.42	2227969.26	Аналитический метод	0.10	-

2. Сведения о характерных точках границ объекта					
Обозначение характерных точек границ	**Координаты, м**		**Метод определения координат характерной точки**	**Средняя квадратическая погрешность положения характерной точки (Mt), м**	**Описание обозначения точки на местности (при наличии)**
	X	**Y**			
1	**2**	**3**	**4**	**5**	**6**
6899	455039.42	2227971.26	Аналитический метод	0.10	-
6900	455037.42	2227971.26	Аналитический метод	0.10	-
6901	455037.42	2227969.47	Аналитический метод	0.10	-
6902	455036.67	2227969.47	Аналитический метод	0.10	-
6903	455036.67	2227967.47	Аналитический метод	0.10	-
6904	455038.67	2227967.47	Аналитический метод	0.10	-
6905	455038.67	2227969.26	Аналитический метод	0.10	-
6898	455039.42	2227969.26	Аналитический метод	0.10	-
6906	454999.84	2227990.64	Аналитический метод	0.10	-
6907	454999.84	2227988.64	Аналитический метод	0.10	-
6908	455001.84	2227988.64	Аналитический метод	0.10	-
6909	455001.84	2227990.64	Аналитический метод	0.10	-
6906	454999.84	2227990.64	Аналитический метод	0.10	-
6910	454952.77	2228018.57	Аналитический метод	0.10	-
6911	454952.77	2228016.57	Аналитический метод	0.10	-
6912	454954.77	2228016.57	Аналитический метод	0.10	-
6913	454954.77	2228018.57	Аналитический метод	0.10	-
6910	454952.77	2228018.57	Аналитический метод	0.10	-
6914	454893.11	2228067.65	Аналитический метод	0.10	-
6915	454893.11	2228065.65	Аналитический метод	0.10	-
6916	454895.11	2228065.65	Аналитический метод	0.10	-
6917	454895.11	2228067.65	Аналитический метод	0.10	-
6914	454893.11	2228067.65	Аналитический метод	0.10	-
6918	454916.83	2228042.33	Аналитический метод	0.10	-
6919	454916.83	2228043.76	Аналитический метод	0.10	-

2. Сведения о характерных точках границ объекта					
Обозначение характерных точек границ	**Координаты, м**		**Метод определения координат характерной точки**	**Средняя квадратическая погрешность положения характерной точки (Mt), м**	**Описание обозначения точки на местности (при наличии)**
	X	**Y**			
1	**2**	**3**	**4**	**5**	**6**
6920	454918.09	2228043.76	Аналитический метод	0.10	-
6921	454918.09	2228045.76	Аналитический метод	0.10	-
6922	454916.09	2228045.76	Аналитический метод	0.10	-
6923	454916.09	2228044.33	Аналитический метод	0.10	-
6924	454914.83	2228044.33	Аналитический метод	0.10	-
6925	454914.83	2228042.33	Аналитический метод	0.10	-
6918	454916.83	2228042.33	Аналитический метод	0.10	-
6926	454868.94	2228093.72	Аналитический метод	0.10	-
6927	454868.94	2228091.72	Аналитический метод	0.10	-
6928	454870.94	2228091.72	Аналитический метод	0.10	-
6929	454870.94	2228093.72	Аналитический метод	0.10	-
6926	454868.94	2228093.72	Аналитический метод	0.10	-
6930	454814.73	2228147.64	Аналитический метод	0.10	-
6931	454814.73	2228145.64	Аналитический метод	0.10	-
6932	454816.73	2228145.64	Аналитический метод	0.10	-
6933	454816.73	2228147.64	Аналитический метод	0.10	-
6930	454814.73	2228147.64	Аналитический метод	0.10	-
6934	454845.29	2228123.94	Аналитический метод	0.10	-
6935	454845.29	2228125.94	Аналитический метод	0.10	-
6936	454843.29	2228125.94	Аналитический метод	0.10	-
6937	454843.29	2228124.85	Аналитический метод	0.10	-
6938	454842.21	2228124.85	Аналитический метод	0.10	-
6939	454842.21	2228122.85	Аналитический метод	0.10	-
6940	454844.21	2228122.85	Аналитический метод	0.10	-
6941	454844.21	2228123.94	Аналитический метод	0.10	-

2. Сведения о характерных точках границ объекта					
Обозначение характерных точек границ	**Координаты, м**		**Метод определения координат характерной точки**	**Средняя квадратическая погрешность положения характерной точки (Mt), м**	**Описание обозначения точки на местности (при наличии)**
	X	**Y**			
1	**2**	**3**	**4**	**5**	**6**
6934	454845.29	2228123.94	Аналитический метод	0.10	-
6942	454783.99	2228156.04	Аналитический метод	0.10	-
6943	454783.99	2228154.04	Аналитический метод	0.10	-
6944	454785.99	2228154.04	Аналитический метод	0.10	-
6945	454785.99	2228156.04	Аналитический метод	0.10	-
6942	454783.99	2228156.04	Аналитический метод	0.10	-
6946	454736.03	2228155.08	Аналитический метод	0.10	-
6947	454736.03	2228153.08	Аналитический метод	0.10	-
6948	454738.03	2228153.08	Аналитический метод	0.10	-
6949	454738.03	2228155.08	Аналитический метод	0.10	-
6946	454736.03	2228155.08	Аналитический метод	0.10	-
6950	454740.72	2228155.30	Аналитический метод	0.10	-
6951	454740.72	2228157.30	Аналитический метод	0.10	-
6952	454738.69	2228157.30	Аналитический метод	0.10	-
6953	454738.69	2228157.79	Аналитический метод	0.10	-
6954	454736.69	2228157.79	Аналитический метод	0.10	-
6955	454736.69	2228155.79	Аналитический метод	0.10	-
6956	454738.72	2228155.79	Аналитический метод	0.10	-
6957	454738.72	2228155.30	Аналитический метод	0.10	-
6950	454740.72	2228155.30	Аналитический метод	0.10	-
6958	454718.58	2228128.94	Аналитический метод	0.10	-
6959	454718.58	2228126.94	Аналитический метод	0.10	-
6960	454720.58	2228126.94	Аналитический метод	0.10	-
6961	454720.58	2228128.94	Аналитический метод	0.10	-
6958	454718.58	2228128.94	Аналитический метод	0.10	-

2. Сведения о характерных точках границ объекта					
Обозначение характерных точек границ	**Координаты, м**		**Метод определения координат характерной точки**	**Средняя квадратическая погрешность положения характерной точки (Mt), м**	**Описание обозначения точки на местности (при наличии)**
	X	**Y**			
1	**2**	**3**	**4**	**5**	**6**
6962	454705.31	2228106.70	Аналитический метод	0.10	-
6963	454705.31	2228104.70	Аналитический метод	0.10	-
6964	454707.31	2228104.70	Аналитический метод	0.10	-
6965	454707.31	2228106.70	Аналитический метод	0.10	-
6962	454705.31	2228106.70	Аналитический метод	0.10	-
6966	454697.20	2228093.99	Аналитический метод	0.10	-
6967	454697.20	2228091.99	Аналитический метод	0.10	-
6968	454699.20	2228091.99	Аналитический метод	0.10	-
6969	454699.20	2228093.99	Аналитический метод	0.10	-
6966	454697.20	2228093.99	Аналитический метод	0.10	-
6970	454693.06	2228086.96	Аналитический метод	0.10	-
6971	454693.06	2228084.96	Аналитический метод	0.10	-
6972	454695.06	2228084.96	Аналитический метод	0.10	-
6973	454695.06	2228086.96	Аналитический метод	0.10	-
6970	454693.06	2228086.96	Аналитический метод	0.10	-
6974	454684.16	2228111.50	Аналитический метод	0.10	-
6975	454684.16	2228109.50	Аналитический метод	0.10	-
6976	454686.16	2228109.50	Аналитический метод	0.10	-
6977	454686.16	2228111.50	Аналитический метод	0.10	-
6974	454684.16	2228111.50	Аналитический метод	0.10	-
6978	454658.31	2228109.92	Аналитический метод	0.10	-
6979	454658.31	2228107.92	Аналитический метод	0.10	-
6980	454660.31	2228107.92	Аналитический метод	0.10	-
6981	454660.31	2228109.92	Аналитический метод	0.10	-
6978	454658.31	2228109.92	Аналитический метод	0.10	-

2. Сведения о характерных точках границ объекта					
Обозначение характерных точек границ	**Координаты, м**		**Метод определения координат характерной точки**	**Средняя квадратическая погрешность положения характерной точки (Mt), м**	**Описание обозначения точки на местности (при наличии)**
	X	**Y**			
1	**2**	**3**	**4**	**5**	**6**
6982	454636.61	2228121.41	Аналитический метод	0.10	-
6983	454636.61	2228119.41	Аналитический метод	0.10	-
6984	454638.61	2228119.41	Аналитический метод	0.10	-
6985	454638.61	2228121.41	Аналитический метод	0.10	-
6982	454636.61	2228121.41	Аналитический метод	0.10	-
6986	454610.77	2228155.59	Аналитический метод	0.10	-
6987	454610.77	2228153.59	Аналитический метод	0.10	-
6988	454612.77	2228153.59	Аналитический метод	0.10	-
6989	454612.77	2228155.59	Аналитический метод	0.10	-
6986	454610.77	2228155.59	Аналитический метод	0.10	-
6990	454710.94	2228062.15	Аналитический метод	0.10	-
6991	454710.94	2228060.15	Аналитический метод	0.10	-
6992	454712.94	2228060.15	Аналитический метод	0.10	-
6993	454712.94	2228062.15	Аналитический метод	0.10	-
6990	454710.94	2228062.15	Аналитический метод	0.10	-
6994	454708.17	2228040.05	Аналитический метод	0.10	-
6995	454708.17	2228038.05	Аналитический метод	0.10	-
6996	454710.17	2228038.05	Аналитический метод	0.10	-
6997	454710.17	2228040.05	Аналитический метод	0.10	-
6994	454708.17	2228040.05	Аналитический метод	0.10	-
6998	454681.50	2228060.04	Аналитический метод	0.10	-
6999	454681.50	2228062.04	Аналитический метод	0.10	-
7000	454680.19	2228062.04	Аналитический метод	0.10	-
7001	454680.19	2228063.17	Аналитический метод	0.10	-
7002	454678.19	2228063.17	Аналитический метод	0.10	-

2. Сведения о характерных точках границ объекта					
Обозначение характерных точек границ	**Координаты, м**		**Метод определения координат характерной точки**	**Средняя квадратическая погрешность положения характерной точки (Mt), м**	**Описание обозначения точки на местности (при наличии)**
	X	**Y**			
1	**2**	**3**	**4**	**5**	**6**
7003	454678.19	2228061.23	Аналитический метод	0.10	-
7004	454677.12	2228061.23	Аналитический метод	0.10	-
7005	454677.12	2228059.23	Аналитический метод	0.10	-
7006	454679.12	2228059.23	Аналитический метод	0.10	-
7007	454679.12	2228061.17	Аналитический метод	0.10	-
7008	454679.50	2228061.17	Аналитический метод	0.10	-
7009	454679.50	2228060.04	Аналитический метод	0.10	-
6998	454681.50	2228060.04	Аналитический метод	0.10	-
7010	454663.83	2228036.98	Аналитический метод	0.10	-
7011	454663.83	2228034.98	Аналитический метод	0.10	-
7012	454665.83	2228034.98	Аналитический метод	0.10	-
7013	454665.83	2228036.98	Аналитический метод	0.10	-
7010	454663.83	2228036.98	Аналитический метод	0.10	-
7014	454648.19	2228008.11	Аналитический метод	0.10	-
7015	454648.19	2228006.11	Аналитический метод	0.10	-
7016	454650.19	2228006.11	Аналитический метод	0.10	-
7017	454650.19	2228008.11	Аналитический метод	0.10	-
7014	454648.19	2228008.11	Аналитический метод	0.10	-
7018	454614.55	2227943.52	Аналитический метод	0.10	-
7019	454614.55	2227941.52	Аналитический метод	0.10	-
7020	454616.55	2227941.52	Аналитический метод	0.10	-
7021	454616.55	2227943.52	Аналитический метод	0.10	-
7018	454614.55	2227943.52	Аналитический метод	0.10	-
7022	454635.31	2227975.18	Аналитический метод	0.10	-
7023	454635.31	2227977.18	Аналитический метод	0.10	-

2. Сведения о характерных точках границ объекта					
Обозначение характерных точек границ	**Координаты, м**		**Метод определения координат характерной точки**	**Средняя квадратическая погрешность положения характерной точки (Mt), м**	**Описание обозначения точки на местности (при наличии)**
	X	**Y**			
1	**2**	**3**	**4**	**5**	**6**
7024	454633.78	2227977.18	Аналитический метод	0.10	-
7025	454633.78	2227978.13	Аналитический метод	0.10	-
7026	454631.78	2227978.13	Аналитический метод	0.10	-
7027	454631.78	2227976.13	Аналитический метод	0.10	-
7028	454633.31	2227976.13	Аналитический метод	0.10	-
7029	454633.31	2227975.18	Аналитический метод	0.10	-
7022	454635.31	2227975.18	Аналитический метод	0.10	-
7030	454601.32	2227917.14	Аналитический метод	0.10	-
7031	454600.50	2227915.30	Аналитический метод	0.10	-
7032	454602.34	2227914.48	Аналитический метод	0.10	-
7033	454603.16	2227916.32	Аналитический метод	0.10	-
7030	454601.32	2227917.14	Аналитический метод	0.10	-
7034	454567.58	2227854.71	Аналитический метод	0.10	-
7035	454567.58	2227852.71	Аналитический метод	0.10	-
7036	454569.58	2227852.71	Аналитический метод	0.10	-
7037	454569.58	2227854.71	Аналитический метод	0.10	-
7034	454567.58	2227854.71	Аналитический метод	0.10	-
7038	454589.78	2227887.51	Аналитический метод	0.10	-
7039	454589.78	2227889.51	Аналитический метод	0.10	-
7040	454588.30	2227889.51	Аналитический метод	0.10	-
7041	454588.30	2227890.27	Аналитический метод	0.10	-
7042	454586.30	2227890.27	Аналитический метод	0.10	-
7043	454586.30	2227888.27	Аналитический метод	0.10	-
7044	454587.78	2227888.27	Аналитический метод	0.10	-
7045	454587.78	2227887.51	Аналитический метод	0.10	-

2. Сведения о характерных точках границ объекта					
Обозначение характерных точек границ	**Координаты, м**		**Метод определения координат характерной точки**	**Средняя квадратическая погрешность положения характерной точки (Mt), м**	**Описание обозначения точки на местности (при наличии)**
	X	**Y**			
1	**2**	**3**	**4**	**5**	**6**
7038	454589.78	2227887.51	Аналитический метод	0.10	-
7046	454551.77	2227827.48	Аналитический метод	0.10	-
7047	454551.77	2227825.48	Аналитический метод	0.10	-
7048	454553.77	2227825.48	Аналитический метод	0.10	-
7049	454553.77	2227827.48	Аналитический метод	0.10	-
7046	454551.77	2227827.48	Аналитический метод	0.10	-
7050	454535.19	2227790.46	Аналитический метод	0.10	-
7051	454535.19	2227792.46	Аналитический метод	0.10	-
7052	454534.03	2227792.46	Аналитический метод	0.10	-
7053	454534.03	2227792.92	Аналитический метод	0.10	-
7054	454532.03	2227792.92	Аналитический метод	0.10	-
7055	454532.03	2227790.92	Аналитический метод	0.10	-
7056	454533.19	2227790.92	Аналитический метод	0.10	-
7057	454533.19	2227790.46	Аналитический метод	0.10	-
7050	454535.19	2227790.46	Аналитический метод	0.10	-
7058	454519.12	2227759.30	Аналитический метод	0.10	-
7059	454519.12	2227761.30	Аналитический метод	0.10	-
7060	454517.12	2227761.30	Аналитический метод	0.10	-
7061	454517.12	2227759.67	Аналитический метод	0.10	-
7062	454516.23	2227759.67	Аналитический метод	0.10	-
7063	454516.23	2227757.67	Аналитический метод	0.10	-
7064	454518.23	2227757.67	Аналитический метод	0.10	-
7065	454518.23	2227759.30	Аналитический метод	0.10	-
7058	454519.12	2227759.30	Аналитический метод	0.10	-
7066	454730.28	2228022.86	Аналитический метод	0.10	-

2. Сведения о характерных точках границ объекта					
Обозначение характерных точек границ	**Координаты, м**		**Метод определения координат характерной точки**	**Средняя квадратическая погрешность положения характерной точки (Mt), м**	**Описание обозначения точки на местности (при наличии)**
	X	**Y**			
1	**2**	**3**	**4**	**5**	**6**
7067	454730.28	2228024.86	Аналитический метод	0.10	-
7068	454728.61	2228024.86	Аналитический метод	0.10	-
7069	454728.61	2228026.01	Аналитический метод	0.10	-
7070	454727.21	2228026.01	Аналитический метод	0.10	-
7071	454727.21	2228027.03	Аналитический метод	0.10	-
7072	454725.21	2228027.03	Аналитический метод	0.10	-
7073	454725.21	2228025.03	Аналитический метод	0.10	-
7074	454726.61	2228025.03	Аналитический метод	0.10	-
7075	454726.61	2228024.01	Аналитический метод	0.10	-
7076	454728.28	2228024.01	Аналитический метод	0.10	-
7077	454728.28	2228022.86	Аналитический метод	0.10	-
7066	454730.28	2228022.86	Аналитический метод	0.10	-
7078	454737.59	2228010.82	Аналитический метод	0.10	-
7079	454737.59	2228012.82	Аналитический метод	0.10	-
7080	454736.41	2228012.82	Аналитический метод	0.10	-
7081	454736.41	2228013.17	Аналитический метод	0.10	-
7082	454734.41	2228013.17	Аналитический метод	0.10	-
7083	454734.41	2228011.62	Аналитический метод	0.10	-
7084	454733.95	2228011.62	Аналитический метод	0.10	-
7085	454733.95	2228009.62	Аналитический метод	0.10	-
7086	454735.95	2228009.62	Аналитический метод	0.10	-
7087	454735.95	2228010.82	Аналитический метод	0.10	-
7078	454737.59	2228010.82	Аналитический метод	0.10	-
7088	454723.16	2227970.54	Аналитический метод	0.10	-
7089	454723.16	2227968.54	Аналитический метод	0.10	-

2. Сведения о характерных точках границ объекта					
Обозначение характерных точек границ	**Координаты, м**		**Метод определения координат характерной точки**	**Средняя квадратическая погрешность положения характерной точки (Mt), м**	**Описание обозначения точки на местности (при наличии)**
	X	**Y**			
1	**2**	**3**	**4**	**5**	**6**
7090	454725.16	2227968.54	Аналитический метод	0.10	-
7091	454725.16	2227970.54	Аналитический метод	0.10	-
7088	454723.16	2227970.54	Аналитический метод	0.10	-
7092	454714.30	2227937.35	Аналитический метод	0.10	-
7093	454714.30	2227935.35	Аналитический метод	0.10	-
7094	454716.30	2227935.35	Аналитический метод	0.10	-
7095	454716.30	2227937.35	Аналитический метод	0.10	-
7092	454714.30	2227937.35	Аналитический метод	0.10	-
7096	454700.56	2227894.97	Аналитический метод	0.10	-
7097	454700.56	2227892.97	Аналитический метод	0.10	-
7098	454702.56	2227892.97	Аналитический метод	0.10	-
7099	454702.56	2227894.97	Аналитический метод	0.10	-
7096	454700.56	2227894.97	Аналитический метод	0.10	-
7100	454702.83	2227894.42	Аналитический метод	0.10	-
7101	454702.83	2227892.42	Аналитический метод	0.10	-
7102	454704.83	2227892.42	Аналитический метод	0.10	-
7103	454704.83	2227894.42	Аналитический метод	0.10	-
7100	454702.83	2227894.42	Аналитический метод	0.10	-
7104	454689.04	2227857.89	Аналитический метод	0.10	-
7105	454689.04	2227855.89	Аналитический метод	0.10	-
7106	454691.04	2227855.89	Аналитический метод	0.10	-
7107	454691.04	2227857.89	Аналитический метод	0.10	-
7104	454689.04	2227857.89	Аналитический метод	0.10	-
7108	454677.35	2227826.66	Аналитический метод	0.10	-
7109	454677.35	2227824.66	Аналитический метод	0.10	-

2. Сведения о характерных точках границ объекта					
Обозначение характерных точек границ	**Координаты, м**		**Метод определения координат характерной точки**	**Средняя квадратическая погрешность положения характерной точки (Mt), м**	**Описание обозначения точки на местности (при наличии)**
	X	**Y**			
1	**2**	**3**	**4**	**5**	**6**
7110	454679.35	2227824.66	Аналитический метод	0.10	-
7111	454679.35	2227826.66	Аналитический метод	0.10	-
7108	454677.35	2227826.66	Аналитический метод	0.10	-
7112	454665.22	2227785.01	Аналитический метод	0.10	-
7113	454665.22	2227783.01	Аналитический метод	0.10	-
7114	454667.22	2227783.01	Аналитический метод	0.10	-
7115	454667.22	2227785.01	Аналитический метод	0.10	-
7112	454665.22	2227785.01	Аналитический метод	0.10	-
7116	454657.31	2227748.86	Аналитический метод	0.10	-
7117	454657.31	2227746.86	Аналитический метод	0.10	-
7118	454659.31	2227746.86	Аналитический метод	0.10	-
7119	454659.31	2227748.86	Аналитический метод	0.10	-
7116	454657.31	2227748.86	Аналитический метод	0.10	-
7120	454651.53	2227713.54	Аналитический метод	0.10	-
7121	454651.53	2227715.32	Аналитический метод	0.10	-
7122	454651.89	2227715.32	Аналитический метод	0.10	-
7123	454651.89	2227717.32	Аналитический метод	0.10	-
7124	454649.89	2227717.32	Аналитический метод	0.10	-
7125	454649.89	2227715.54	Аналитический метод	0.10	-
7126	454649.53	2227715.54	Аналитический метод	0.10	-
7127	454649.53	2227713.54	Аналитический метод	0.10	-
7120	454651.53	2227713.54	Аналитический метод	0.10	-
7128	454769.50	2228009.40	Аналитический метод	0.10	-
7129	454769.50	2228011.13	Аналитический метод	0.10	-
7130	454769.74	2228011.13	Аналитический метод	0.10	-

2. Сведения о характерных точках границ объекта					
Обозначение характерных точек границ	**Координаты, м**		**Метод определения координат характерной точки**	**Средняя квадратическая погрешность положения характерной точки (Mt), м**	**Описание обозначения точки на местности (при наличии)**
	X	**Y**			
1	**2**	**3**	**4**	**5**	**6**
7131	454769.74	2228013.13	Аналитический метод	0.10	-
7132	454767.74	2228013.13	Аналитический метод	0.10	-
7133	454767.74	2228011.40	Аналитический метод	0.10	-
7134	454767.50	2228011.40	Аналитический метод	0.10	-
7135	454767.50	2228009.40	Аналитический метод	0.10	-
7128	454769.50	2228009.40	Аналитический метод	0.10	-
7136	454801.78	2227984.54	Аналитический метод	0.10	-
7137	454801.78	2227986.54	Аналитический метод	0.10	-
7138	454799.78	2227986.54	Аналитический метод	0.10	-
7139	454799.78	2227985.65	Аналитический метод	0.10	-
7140	454797.80	2227985.65	Аналитический метод	0.10	-
7141	454797.80	2227983.65	Аналитический метод	0.10	-
7142	454799.80	2227983.65	Аналитический метод	0.10	-
7143	454799.80	2227984.54	Аналитический метод	0.10	-
7136	454801.78	2227984.54	Аналитический метод	0.10	-
7144	454798.91	2227954.10	Аналитический метод	0.10	-
7145	454798.91	2227952.10	Аналитический метод	0.10	-
7146	454800.91	2227952.10	Аналитический метод	0.10	-
7147	454800.91	2227954.10	Аналитический метод	0.10	-
7144	454798.91	2227954.10	Аналитический метод	0.10	-
7148	454801.59	2227924.59	Аналитический метод	0.10	-
7149	454801.59	2227926.59	Аналитический метод	0.10	-
7150	454799.46	2227926.59	Аналитический метод	0.10	-
7151	454799.46	2227927.83	Аналитический метод	0.10	-
7152	454797.46	2227927.83	Аналитический метод	0.10	-

2. Сведения о характерных точках границ объекта					
Обозначение характерных точек границ	**Координаты, м**		**Метод определения координат характерной точки**	**Средняя квадратическая погрешность положения характерной точки (Mt), м**	**Описание обозначения точки на местности (при наличии)**
	X	**Y**			
1	**2**	**3**	**4**	**5**	**6**
7153	454797.46	2227925.83	Аналитический метод	0.10	-
7154	454799.59	2227925.83	Аналитический метод	0.10	-
7155	454799.59	2227924.59	Аналитический метод	0.10	-
7148	454801.59	2227924.59	Аналитический метод	0.10	-
7156	454779.37	2227903.38	Аналитический метод	0.10	-
7157	454779.37	2227901.38	Аналитический метод	0.10	-
7158	454781.37	2227901.38	Аналитический метод	0.10	-
7159	454781.37	2227903.38	Аналитический метод	0.10	-
7156	454779.37	2227903.38	Аналитический метод	0.10	-
7160	454798.39	2227887.16	Аналитический метод	0.10	-
7161	454798.39	2227885.16	Аналитический метод	0.10	-
7162	454800.39	2227885.16	Аналитический метод	0.10	-
7163	454800.39	2227887.16	Аналитический метод	0.10	-
7160	454798.39	2227887.16	Аналитический метод	0.10	-
7164	454756.34	2227872.23	Аналитический метод	0.10	-
7165	454756.34	2227870.23	Аналитический метод	0.10	-
7166	454758.34	2227870.23	Аналитический метод	0.10	-
7167	454758.34	2227872.23	Аналитический метод	0.10	-
7164	454756.34	2227872.23	Аналитический метод	0.10	-
7168	454739.25	2227835.15	Аналитический метод	0.10	-
7169	454739.25	2227833.15	Аналитический метод	0.10	-
7170	454741.25	2227833.15	Аналитический метод	0.10	-
7171	454741.25	2227835.15	Аналитический метод	0.10	-
7168	454739.25	2227835.15	Аналитический метод	0.10	-
7172	454727.51	2227793.62	Аналитический метод	0.10	-

2. Сведения о характерных точках границ объекта					
Обозначение характерных точек границ	**Координаты, м**		**Метод определения координат характерной точки**	**Средняя квадратическая погрешность положения характерной точки (Mt), м**	**Описание обозначения точки на местности (при наличии)**
	X	**Y**			
1	**2**	**3**	**4**	**5**	**6**
7173	454727.51	2227791.62	Аналитический метод	0.10	-
7174	454729.51	2227791.62	Аналитический метод	0.10	-
7175	454729.51	2227793.62	Аналитический метод	0.10	-
7172	454727.51	2227793.62	Аналитический метод	0.10	-
7176	454716.78	2227756.03	Аналитический метод	0.10	-
7177	454716.78	2227754.03	Аналитический метод	0.10	-
7178	454718.78	2227754.03	Аналитический метод	0.10	-
7179	454718.78	2227756.03	Аналитический метод	0.10	-
7176	454716.78	2227756.03	Аналитический метод	0.10	-
7180	454707.30	2227722.18	Аналитический метод	0.10	-
7181	454707.30	2227720.18	Аналитический метод	0.10	-
7182	454709.30	2227720.18	Аналитический метод	0.10	-
7183	454709.30	2227722.18	Аналитический метод	0.10	-
7180	454707.30	2227722.18	Аналитический метод	0.10	-
7184	454698.45	2227691.37	Аналитический метод	0.10	-
7185	454698.45	2227689.37	Аналитический метод	0.10	-
7186	454700.45	2227689.37	Аналитический метод	0.10	-
7187	454700.45	2227691.37	Аналитический метод	0.10	-
7184	454698.45	2227691.37	Аналитический метод	0.10	-
7188	454698.02	2227688.94	Аналитический метод	0.10	-
7189	454698.02	2227686.94	Аналитический метод	0.10	-
7190	454700.02	2227686.94	Аналитический метод	0.10	-
7191	454700.02	2227688.94	Аналитический метод	0.10	-
7188	454698.02	2227688.94	Аналитический метод	0.10	-
7192	454696.39	2227659.13	Аналитический метод	0.10	-

2. Сведения о характерных точках границ объекта					
Обозначение характерных точек границ	**Координаты, м**		**Метод определения координат характерной точки**	**Средняя квадратическая погрешность положения характерной точки (Mt), м**	**Описание обозначения точки на местности (при наличии)**
	X	**Y**			
1	**2**	**3**	**4**	**5**	**6**
7193	454696.39	2227657.13	Аналитический метод	0.10	-
7194	454698.39	2227657.13	Аналитический метод	0.10	-
7195	454698.39	2227659.13	Аналитический метод	0.10	-
7192	454696.39	2227659.13	Аналитический метод	0.10	-
7196	454692.07	2227624.56	Аналитический метод	0.10	-
7197	454692.07	2227622.56	Аналитический метод	0.10	-
7198	454694.07	2227622.56	Аналитический метод	0.10	-
7199	454694.07	2227624.56	Аналитический метод	0.10	-
7196	454692.07	2227624.56	Аналитический метод	0.10	-
7200	454691.68	2227590.02	Аналитический метод	0.10	-
7201	454691.68	2227588.02	Аналитический метод	0.10	-
7202	454693.68	2227588.02	Аналитический метод	0.10	-
7203	454693.68	2227590.02	Аналитический метод	0.10	-
7200	454691.68	2227590.02	Аналитический метод	0.10	-
7204	454696.29	2227562.74	Аналитический метод	0.10	-
7205	454696.29	2227560.74	Аналитический метод	0.10	-
7206	454698.29	2227560.74	Аналитический метод	0.10	-
7207	454698.29	2227562.74	Аналитический метод	0.10	-
7204	454696.29	2227562.74	Аналитический метод	0.10	-
7208	454697.59	2227564.95	Аналитический метод	0.10	-
7209	454697.59	2227562.95	Аналитический метод	0.10	-
7210	454699.59	2227562.95	Аналитический метод	0.10	-
7211	454699.59	2227564.95	Аналитический метод	0.10	-
7208	454697.59	2227564.95	Аналитический метод	0.10	-
7212	454720.75	2227559.23	Аналитический метод	0.10	-

2. Сведения о характерных точках границ объекта					
Обозначение характерных точек границ	**Координаты, м**		**Метод определения координат характерной точки**	**Средняя квадратическая погрешность положения характерной точки (Mt), м**	**Описание обозначения точки на местности (при наличии)**
	X	**Y**			
1	**2**	**3**	**4**	**5**	**6**
7213	454720.75	2227557.23	Аналитический метод	0.10	-
7214	454722.75	2227557.23	Аналитический метод	0.10	-
7215	454722.75	2227559.23	Аналитический метод	0.10	-
7212	454720.75	2227559.23	Аналитический метод	0.10	-
7216	454734.34	2227553.89	Аналитический метод	0.10	-
7217	454734.34	2227551.89	Аналитический метод	0.10	-
7218	454736.34	2227551.89	Аналитический метод	0.10	-
7219	454736.34	2227553.89	Аналитический метод	0.10	-
7216	454734.34	2227553.89	Аналитический метод	0.10	-
7220	454828.74	2227908.40	Аналитический метод	0.10	-
7221	454828.74	2227906.40	Аналитический метод	0.10	-
7222	454830.74	2227906.40	Аналитический метод	0.10	-
7223	454830.74	2227908.40	Аналитический метод	0.10	-
7220	454828.74	2227908.40	Аналитический метод	0.10	-
7224	454863.77	2227885.35	Аналитический метод	0.10	-
7225	454863.77	2227887.35	Аналитический метод	0.10	-
7226	454861.84	2227887.35	Аналитический метод	0.10	-
7227	454861.84	2227888.74	Аналитический метод	0.10	-
7228	454859.84	2227888.74	Аналитический метод	0.10	-
7229	454859.84	2227886.74	Аналитический метод	0.10	-
7230	454861.77	2227886.74	Аналитический метод	0.10	-
7231	454861.77	2227885.35	Аналитический метод	0.10	-
7224	454863.77	2227885.35	Аналитический метод	0.10	-
7232	454889.98	2227852.89	Аналитический метод	0.10	-
7233	454889.98	2227850.89	Аналитический метод	0.10	-

2. Сведения о характерных точках границ объекта					
Обозначение характерных точек границ	**Координаты, м**		**Метод определения координат характерной точки**	**Средняя квадратическая погрешность положения характерной точки (Mt), м**	**Описание обозначения точки на местности (при наличии)**
	X	**Y**			
1	**2**	**3**	**4**	**5**	**6**
7234	454891.98	2227850.89	Аналитический метод	0.10	-
7235	454891.98	2227852.89	Аналитический метод	0.10	-
7232	454889.98	2227852.89	Аналитический метод	0.10	-
7236	454879.78	2227854.78	Аналитический метод	0.10	-
7237	454879.78	2227852.78	Аналитический метод	0.10	-
7238	454881.78	2227852.78	Аналитический метод	0.10	-
7239	454881.78	2227854.78	Аналитический метод	0.10	-
7236	454879.78	2227854.78	Аналитический метод	0.10	-
7240	454896.93	2227824.07	Аналитический метод	0.10	-
7241	454896.93	2227822.07	Аналитический метод	0.10	-
7242	454898.93	2227822.07	Аналитический метод	0.10	-
7243	454898.93	2227824.07	Аналитический метод	0.10	-
7240	454896.93	2227824.07	Аналитический метод	0.10	-
7244	454895.12	2227797.88	Аналитический метод	0.10	-
7245	454895.12	2227795.88	Аналитический метод	0.10	-
7246	454897.12	2227795.88	Аналитический метод	0.10	-
7247	454897.12	2227797.88	Аналитический метод	0.10	-
7244	454895.12	2227797.88	Аналитический метод	0.10	-
7248	454888.05	2227773.94	Аналитический метод	0.10	-
7249	454888.05	2227771.94	Аналитический метод	0.10	-
7250	454890.05	2227771.94	Аналитический метод	0.10	-
7251	454890.05	2227773.94	Аналитический метод	0.10	-
7248	454888.05	2227773.94	Аналитический метод	0.10	-
7252	454910.86	2227768.98	Аналитический метод	0.10	-
7253	454910.86	2227766.98	Аналитический метод	0.10	-

2. Сведения о характерных точках границ объекта					
Обозначение характерных точек границ	**Координаты, м**		**Метод определения координат характерной точки**	**Средняя квадратическая погрешность положения характерной точки (Mt), м**	**Описание обозначения точки на местности (при наличии)**
	X	**Y**			
1	**2**	**3**	**4**	**5**	**6**
7254	454912.86	2227766.98	Аналитический метод	0.10	-
7255	454912.86	2227768.98	Аналитический метод	0.10	-
7252	454910.86	2227768.98	Аналитический метод	0.10	-
7256	454882.14	2227753.25	Аналитический метод	0.10	-
7257	454882.14	2227751.25	Аналитический метод	0.10	-
7258	454884.14	2227751.25	Аналитический метод	0.10	-
7259	454884.14	2227753.25	Аналитический метод	0.10	-
7256	454882.14	2227753.25	Аналитический метод	0.10	-
7260	454887.89	2227733.58	Аналитический метод	0.10	-
7261	454887.89	2227731.58	Аналитический метод	0.10	-
7262	454889.89	2227731.58	Аналитический метод	0.10	-
7263	454889.89	2227733.58	Аналитический метод	0.10	-
7260	454887.89	2227733.58	Аналитический метод	0.10	-
7264	454485.02	2227612.40	Аналитический метод	0.10	-
7265	454485.02	2227610.40	Аналитический метод	0.10	-
7266	454487.02	2227610.40	Аналитический метод	0.10	-
7267	454487.02	2227612.40	Аналитический метод	0.10	-
7264	454485.02	2227612.40	Аналитический метод	0.10	-
7268	454478.97	2227582.90	Аналитический метод	0.10	-
7269	454478.97	2227580.90	Аналитический метод	0.10	-
7270	454480.97	2227580.90	Аналитический метод	0.10	-
7271	454480.97	2227582.90	Аналитический метод	0.10	-
7268	454478.97	2227582.90	Аналитический метод	0.10	-
7272	454454.92	2227573.93	Аналитический метод	0.10	-
7273	454454.92	2227571.93	Аналитический метод	0.10	-

2. Сведения о характерных точках границ объекта					
Обозначение характерных точек границ	**Координаты, м**		**Метод определения координат характерной точки**	**Средняя квадратическая погрешность положения характерной точки (Mt), м**	**Описание обозначения точки на местности (при наличии)**
	X	**Y**			
1	**2**	**3**	**4**	**5**	**6**
7274	454456.92	2227571.93	Аналитический метод	0.10	-
7275	454456.92	2227573.93	Аналитический метод	0.10	-
7272	454454.92	2227573.93	Аналитический метод	0.10	-
7276	454430.18	2227557.30	Аналитический метод	0.10	-
7277	454430.18	2227555.30	Аналитический метод	0.10	-
7278	454432.18	2227555.30	Аналитический метод	0.10	-
7279	454432.18	2227557.30	Аналитический метод	0.10	-
7276	454430.18	2227557.30	Аналитический метод	0.10	-
7280	454393.27	2227537.24	Аналитический метод	0.10	-
7281	454393.27	2227535.24	Аналитический метод	0.10	-
7282	454395.27	2227535.24	Аналитический метод	0.10	-
7283	454395.27	2227537.24	Аналитический метод	0.10	-
7280	454393.27	2227537.24	Аналитический метод	0.10	-
7284	454366.84	2227520.33	Аналитический метод	0.10	-
7285	454366.84	2227518.33	Аналитический метод	0.10	-
7286	454368.84	2227518.33	Аналитический метод	0.10	-
7287	454368.84	2227520.33	Аналитический метод	0.10	-
7284	454366.84	2227520.33	Аналитический метод	0.10	-
7288	454343.70	2227505.61	Аналитический метод	0.10	-
7289	454343.70	2227503.61	Аналитический метод	0.10	-
7290	454345.70	2227503.61	Аналитический метод	0.10	-
7291	454345.70	2227505.61	Аналитический метод	0.10	-
7288	454343.70	2227505.61	Аналитический метод	0.10	-
7292	454321.86	2227491.74	Аналитический метод	0.10	-
7293	454321.86	2227489.74	Аналитический метод	0.10	-

2. Сведения о характерных точках границ объекта					
Обозначение характерных точек границ	**Координаты, м**		**Метод определения координат характерной точки**	**Средняя квадратическая погрешность положения характерной точки (Mt), м**	**Описание обозначения точки на местности (при наличии)**
	X	**Y**			
1	**2**	**3**	**4**	**5**	**6**
7294	454323.86	2227489.74	Аналитический метод	0.10	-
7295	454323.86	2227491.74	Аналитический метод	0.10	-
7292	454321.86	2227491.74	Аналитический метод	0.10	-
7296	454478.46	2227557.02	Аналитический метод	0.10	-
7297	454478.46	2227555.02	Аналитический метод	0.10	-
7298	454480.46	2227555.02	Аналитический метод	0.10	-
7299	454480.46	2227557.02	Аналитический метод	0.10	-
7296	454478.46	2227557.02	Аналитический метод	0.10	-
7300	454484.46	2227499.34	Аналитический метод	0.10	-
7301	454484.46	2227497.34	Аналитический метод	0.10	-
7302	454486.46	2227497.34	Аналитический метод	0.10	-
7303	454486.46	2227499.34	Аналитический метод	0.10	-
7300	454484.46	2227499.34	Аналитический метод	0.10	-
7304	454487.49	2227475.10	Аналитический метод	0.10	-
7305	454487.49	2227473.10	Аналитический метод	0.10	-
7306	454489.49	2227473.10	Аналитический метод	0.10	-
7307	454489.49	2227475.10	Аналитический метод	0.10	-
7304	454487.49	2227475.10	Аналитический метод	0.10	-
7308	454490.88	2227451.88	Аналитический метод	0.10	-
7309	454490.88	2227449.88	Аналитический метод	0.10	-
7310	454492.88	2227449.88	Аналитический метод	0.10	-
7311	454492.88	2227451.88	Аналитический метод	0.10	-
7308	454490.88	2227451.88	Аналитический метод	0.10	-
7312	454514.01	2227410.97	Аналитический метод	0.10	-
7313	454514.01	2227408.97	Аналитический метод	0.10	-

2. Сведения о характерных точках границ объекта					
Обозначение характерных точек границ	**Координаты, м**		**Метод определения координат характерной точки**	**Средняя квадратическая погрешность положения характерной точки (Mt), м**	**Описание обозначения точки на местности (при наличии)**
	X	**Y**			
1	**2**	**3**	**4**	**5**	**6**
7314	454516.01	2227408.97	Аналитический метод	0.10	-
7315	454516.01	2227410.97	Аналитический метод	0.10	-
7312	454514.01	2227410.97	Аналитический метод	0.10	-
7316	454525.89	2227381.83	Аналитический метод	0.10	-
7317	454525.89	2227379.83	Аналитический метод	0.10	-
7318	454527.89	2227379.83	Аналитический метод	0.10	-
7319	454527.89	2227381.83	Аналитический метод	0.10	-
7316	454525.89	2227381.83	Аналитический метод	0.10	-
7320	454525.08	2227378.95	Аналитический метод	0.10	-
7321	454525.08	2227376.95	Аналитический метод	0.10	-
7322	454527.08	2227376.95	Аналитический метод	0.10	-
7323	454527.08	2227378.95	Аналитический метод	0.10	-
7320	454525.08	2227378.95	Аналитический метод	0.10	-
7324	454531.46	2227380.48	Аналитический метод	0.10	-
7325	454531.46	2227378.48	Аналитический метод	0.10	-
7326	454533.46	2227378.48	Аналитический метод	0.10	-
7327	454533.46	2227380.48	Аналитический метод	0.10	-
7324	454531.46	2227380.48	Аналитический метод	0.10	-
7328	454533.10	2227382.76	Аналитический метод	0.10	-
7329	454533.10	2227380.76	Аналитический метод	0.10	-
7330	454535.10	2227380.76	Аналитический метод	0.10	-
7331	454535.10	2227382.76	Аналитический метод	0.10	-
7328	454533.10	2227382.76	Аналитический метод	0.10	-
7332	454548.44	2227415.52	Аналитический метод	0.10	-
7333	454548.44	2227413.52	Аналитический метод	0.10	-

2. Сведения о характерных точках границ объекта					
Обозначение характерных точек границ	**Координаты, м**		**Метод определения координат характерной точки**	**Средняя квадратическая погрешность положения характерной точки (Mt), м**	**Описание обозначения точки на местности (при наличии)**
	X	**Y**			
1	**2**	**3**	**4**	**5**	**6**
7334	454550.44	2227413.52	Аналитический метод	0.10	-
7335	454550.44	2227415.52	Аналитический метод	0.10	-
7332	454548.44	2227415.52	Аналитический метод	0.10	-
7336	454551.82	2227411.65	Аналитический метод	0.10	-
7337	454551.82	2227409.65	Аналитический метод	0.10	-
7338	454553.82	2227409.65	Аналитический метод	0.10	-
7339	454553.82	2227411.65	Аналитический метод	0.10	-
7336	454551.82	2227411.65	Аналитический метод	0.10	-
7340	454551.92	2227415.25	Аналитический метод	0.10	-
7341	454551.92	2227413.25	Аналитический метод	0.10	-
7342	454553.92	2227413.25	Аналитический метод	0.10	-
7343	454553.92	2227415.25	Аналитический метод	0.10	-
7340	454551.92	2227415.25	Аналитический метод	0.10	-
7344	454556.41	2227462.44	Аналитический метод	0.10	-
7345	454556.41	2227460.44	Аналитический метод	0.10	-
7346	454558.41	2227460.44	Аналитический метод	0.10	-
7347	454558.41	2227462.44	Аналитический метод	0.10	-
7344	454556.41	2227462.44	Аналитический метод	0.10	-
7348	454553.48	2227462.62	Аналитический метод	0.10	-
7349	454553.48	2227460.62	Аналитический метод	0.10	-
7350	454555.48	2227460.62	Аналитический метод	0.10	-
7351	454555.48	2227462.62	Аналитический метод	0.10	-
7348	454553.48	2227462.62	Аналитический метод	0.10	-
7352	454574.69	2227480.04	Аналитический метод	0.10	-
7353	454574.69	2227482.04	Аналитический метод	0.10	-

2. Сведения о характерных точках границ объекта					
Обозначение характерных точек границ	**Координаты, м**		**Метод определения координат характерной точки**	**Средняя квадратическая погрешность положения характерной точки (Mt), м**	**Описание обозначения точки на местности (при наличии)**
	X	**Y**			
1	**2**	**3**	**4**	**5**	**6**
7354	454574.39	2227482.04	Аналитический метод	0.10	-
7355	454574.39	2227484.11	Аналитический метод	0.10	-
7356	454572.39	2227484.11	Аналитический метод	0.10	-
7357	454572.39	2227482.11	Аналитический метод	0.10	-
7358	454572.69	2227482.11	Аналитический метод	0.10	-
7359	454572.69	2227480.04	Аналитический метод	0.10	-
7352	454574.69	2227480.04	Аналитический метод	0.10	-
7360	454575.72	2227510.21	Аналитический метод	0.10	-
7361	454575.72	2227508.21	Аналитический метод	0.10	-
7362	454577.72	2227508.21	Аналитический метод	0.10	-
7363	454577.72	2227510.21	Аналитический метод	0.10	-
7360	454575.72	2227510.21	Аналитический метод	0.10	-
7364	454579.84	2227528.84	Аналитический метод	0.10	-
7365	454579.84	2227530.53	Аналитический метод	0.10	-
7366	454580.32	2227530.53	Аналитический метод	0.10	-
7367	454580.32	2227532.53	Аналитический метод	0.10	-
7368	454578.32	2227532.53	Аналитический метод	0.10	-
7369	454578.32	2227530.84	Аналитический метод	0.10	-
7370	454577.84	2227530.84	Аналитический метод	0.10	-
7371	454577.84	2227528.84	Аналитический метод	0.10	-
7364	454579.84	2227528.84	Аналитический метод	0.10	-
7372	454525.42	2227363.11	Аналитический метод	0.10	-
7373	454525.42	2227361.11	Аналитический метод	0.10	-
7374	454527.42	2227361.11	Аналитический метод	0.10	-
7375	454527.42	2227363.11	Аналитический метод	0.10	-

2. Сведения о характерных точках границ объекта					
Обозначение характерных точек границ	**Координаты, м**		**Метод определения координат характерной точки**	**Средняя квадратическая погрешность положения характерной точки (Mt), м**	**Описание обозначения точки на местности (при наличии)**
	X	**Y**			
1	**2**	**3**	**4**	**5**	**6**
7372	454525.42	2227363.11	Аналитический метод	0.10	-
7376	454523.21	2227364.19	Аналитический метод	0.10	-
7377	454523.21	2227362.19	Аналитический метод	0.10	-
7378	454525.21	2227362.19	Аналитический метод	0.10	-
7379	454525.21	2227364.19	Аналитический метод	0.10	-
7376	454523.21	2227364.19	Аналитический метод	0.10	-
7380	454552.05	2227345.26	Аналитический метод	0.10	-
7381	454552.05	2227347.26	Аналитический метод	0.10	-
7382	454550.05	2227347.26	Аналитический метод	0.10	-
7383	454550.05	2227345.94	Аналитический метод	0.10	-
7384	454548.85	2227345.94	Аналитический метод	0.10	-
7385	454548.85	2227343.94	Аналитический метод	0.10	-
7386	454550.85	2227343.94	Аналитический метод	0.10	-
7387	454550.85	2227345.26	Аналитический метод	0.10	-
7380	454552.05	2227345.26	Аналитический метод	0.10	-
7388	454570.47	2227338.66	Аналитический метод	0.10	-
7389	454570.47	2227336.66	Аналитический метод	0.10	-
7390	454572.47	2227336.66	Аналитический метод	0.10	-
7391	454572.47	2227338.66	Аналитический метод	0.10	-
7388	454570.47	2227338.66	Аналитический метод	0.10	-
7392	454596.47	2227328.58	Аналитический метод	0.10	-
7393	454596.47	2227326.58	Аналитический метод	0.10	-
7394	454598.47	2227326.58	Аналитический метод	0.10	-
7395	454598.47	2227328.58	Аналитический метод	0.10	-
7392	454596.47	2227328.58	Аналитический метод	0.10	-

2. Сведения о характерных точках границ объекта					
Обозначение характерных точек границ	**Координаты, м**		**Метод определения координат характерной точки**	**Средняя квадратическая погрешность положения характерной точки (Mt), м**	**Описание обозначения точки на местности (при наличии)**
	X	**Y**			
1	**2**	**3**	**4**	**5**	**6**
7396	454639.27	2227345.05	Аналитический метод	0.10	-
7397	454639.27	2227343.05	Аналитический метод	0.10	-
7398	454641.27	2227343.05	Аналитический метод	0.10	-
7399	454641.27	2227345.05	Аналитический метод	0.10	-
7396	454639.27	2227345.05	Аналитический метод	0.10	-
7400	454624.39	2227318.41	Аналитический метод	0.10	-
7401	454624.39	2227320.41	Аналитический метод	0.10	-
7402	454622.39	2227320.41	Аналитический метод	0.10	-
7403	454622.39	2227319.02	Аналитический метод	0.10	-
7404	454621.10	2227319.02	Аналитический метод	0.10	-
7405	454621.10	2227317.02	Аналитический метод	0.10	-
7406	454623.10	2227317.02	Аналитический метод	0.10	-
7407	454623.10	2227318.41	Аналитический метод	0.10	-
7400	454624.39	2227318.41	Аналитический метод	0.10	-
7408	454659.85	2227373.82	Аналитический метод	0.10	-
7409	454659.85	2227371.82	Аналитический метод	0.10	-
7410	454661.85	2227371.82	Аналитический метод	0.10	-
7411	454661.85	2227373.82	Аналитический метод	0.10	-
7408	454659.85	2227373.82	Аналитический метод	0.10	-
7412	454708.17	2227356.00	Аналитический метод	0.10	-
7413	454708.17	2227354.00	Аналитический метод	0.10	-
7414	454710.17	2227354.00	Аналитический метод	0.10	-
7415	454710.17	2227356.00	Аналитический метод	0.10	-
7412	454708.17	2227356.00	Аналитический метод	0.10	-
7416	454701.85	2227342.62	Аналитический метод	0.10	-

2. Сведения о характерных точках границ объекта					
Обозначение характерных точек границ	**Координаты, м**		**Метод определения координат характерной точки**	**Средняя квадратическая погрешность положения характерной точки (Mt), м**	**Описание обозначения точки на местности (при наличии)**
	X	**Y**			
1	**2**	**3**	**4**	**5**	**6**
7417	454701.85	2227340.62	Аналитический метод	0.10	-
7418	454703.85	2227340.62	Аналитический метод	0.10	-
7419	454703.85	2227342.62	Аналитический метод	0.10	-
7416	454701.85	2227342.62	Аналитический метод	0.10	-
7420	454690.20	2227351.86	Аналитический метод	0.10	-
7421	454690.20	2227353.86	Аналитический метод	0.10	-
7422	454688.09	2227353.86	Аналитический метод	0.10	-
7423	454688.09	2227354.36	Аналитический метод	0.10	-
7424	454686.09	2227354.36	Аналитический метод	0.10	-
7425	454686.09	2227352.36	Аналитический метод	0.10	-
7426	454688.20	2227352.36	Аналитический метод	0.10	-
7427	454688.20	2227351.86	Аналитический метод	0.10	-
7420	454690.20	2227351.86	Аналитический метод	0.10	-
7428	454762.03	2227359.15	Аналитический метод	0.10	-
7429	454762.03	2227357.15	Аналитический метод	0.10	-
7430	454764.03	2227357.15	Аналитический метод	0.10	-
7431	454764.03	2227359.15	Аналитический метод	0.10	-
7428	454762.03	2227359.15	Аналитический метод	0.10	-
7432	454719.02	2227330.90	Аналитический метод	0.10	-
7433	454719.02	2227328.90	Аналитический метод	0.10	-
7434	454721.02	2227328.90	Аналитический метод	0.10	-
7435	454721.02	2227330.90	Аналитический метод	0.10	-
7432	454719.02	2227330.90	Аналитический метод	0.10	-
7436	454725.58	2227352.72	Аналитический метод	0.10	-
7437	454725.58	2227354.53	Аналитический метод	0.10	-

2. Сведения о характерных точках границ объекта					
Обозначение характерных точек границ	**Координаты, м**		**Метод определения координат характерной точки**	**Средняя квадратическая погрешность положения характерной точки (Mt), м**	**Описание обозначения точки на местности (при наличии)**
	X	**Y**			
1	**2**	**3**	**4**	**5**	**6**
7438	454725.82	2227354.53	Аналитический метод	0.10	-
7439	454725.82	2227356.53	Аналитический метод	0.10	-
7440	454723.82	2227356.53	Аналитический метод	0.10	-
7441	454723.82	2227354.72	Аналитический метод	0.10	-
7442	454723.58	2227354.72	Аналитический метод	0.10	-
7443	454723.58	2227352.72	Аналитический метод	0.10	-
7436	454725.58	2227352.72	Аналитический метод	0.10	-
7444	454673.21	2227399.04	Аналитический метод	0.10	-
7445	454673.21	2227397.04	Аналитический метод	0.10	-
7446	454675.21	2227397.04	Аналитический метод	0.10	-
7447	454675.21	2227399.04	Аналитический метод	0.10	-
7444	454673.21	2227399.04	Аналитический метод	0.10	-
7448	454687.62	2227425.02	Аналитический метод	0.10	-
7449	454687.62	2227423.02	Аналитический метод	0.10	-
7450	454689.62	2227423.02	Аналитический метод	0.10	-
7451	454689.62	2227425.02	Аналитический метод	0.10	-
7448	454687.62	2227425.02	Аналитический метод	0.10	-
7452	454701.97	2227479.73	Аналитический метод	0.10	-
7453	454701.97	2227477.73	Аналитический метод	0.10	-
7454	454703.97	2227477.73	Аналитический метод	0.10	-
7455	454703.97	2227479.73	Аналитический метод	0.10	-
7452	454701.97	2227479.73	Аналитический метод	0.10	-
7456	454701.82	2227445.64	Аналитический метод	0.10	-
7457	454701.82	2227447.40	Аналитический метод	0.10	-
7458	454702.68	2227447.40	Аналитический метод	0.10	-

2. Сведения о характерных точках границ объекта					
Обозначение характерных точек границ	**Координаты, м**		**Метод определения координат характерной точки**	**Средняя квадратическая погрешность положения характерной точки (Mt), м**	**Описание обозначения точки на местности (при наличии)**
	X	**Y**			
1	**2**	**3**	**4**	**5**	**6**
7459	454702.68	2227449.40	Аналитический метод	0.10	-
7460	454700.68	2227449.40	Аналитический метод	0.10	-
7461	454700.68	2227447.64	Аналитический метод	0.10	-
7462	454699.82	2227447.64	Аналитический метод	0.10	-
7463	454699.82	2227445.64	Аналитический метод	0.10	-
7456	454701.82	2227445.64	Аналитический метод	0.10	-
7464	454659.23	2227290.44	Аналитический метод	0.10	-
7465	454659.23	2227288.44	Аналитический метод	0.10	-
7466	454661.23	2227288.44	Аналитический метод	0.10	-
7467	454661.23	2227290.44	Аналитический метод	0.10	-
7464	454659.23	2227290.44	Аналитический метод	0.10	-
7468	454664.97	2227265.95	Аналитический метод	0.10	-
7469	454664.97	2227263.95	Аналитический метод	0.10	-
7470	454666.97	2227263.95	Аналитический метод	0.10	-
7471	454666.97	2227265.95	Аналитический метод	0.10	-
7468	454664.97	2227265.95	Аналитический метод	0.10	-
7472	454660.82	2227230.48	Аналитический метод	0.10	-
7473	454660.82	2227228.48	Аналитический метод	0.10	-
7474	454662.82	2227228.48	Аналитический метод	0.10	-
7475	454662.82	2227230.48	Аналитический метод	0.10	-
7472	454660.82	2227230.48	Аналитический метод	0.10	-
7476	454656.72	2227202.45	Аналитический метод	0.10	-
7477	454656.72	2227200.45	Аналитический метод	0.10	-
7478	454658.72	2227200.45	Аналитический метод	0.10	-
7479	454658.72	2227202.45	Аналитический метод	0.10	-

2. Сведения о характерных точках границ объекта					
Обозначение характерных точек границ	**Координаты, м**		**Метод определения координат характерной точки**	**Средняя квадратическая погрешность положения характерной точки (Mt), м**	**Описание обозначения точки на местности (при наличии)**
	X	**Y**			
1	**2**	**3**	**4**	**5**	**6**
7476	454656.72	2227202.45	Аналитический метод	0.10	-
7480	454628.59	2227163.13	Аналитический метод	0.10	-
7481	454628.59	2227161.13	Аналитический метод	0.10	-
7482	454630.59	2227161.13	Аналитический метод	0.10	-
7483	454630.59	2227163.13	Аналитический метод	0.10	-
7480	454628.59	2227163.13	Аналитический метод	0.10	-
7484	454604.96	2227123.10	Аналитический метод	0.10	-
7485	454604.96	2227121.10	Аналитический метод	0.10	-
7486	454606.96	2227121.10	Аналитический метод	0.10	-
7487	454606.96	2227123.10	Аналитический метод	0.10	-
7484	454604.96	2227123.10	Аналитический метод	0.10	-
7488	454589.32	2227098.29	Аналитический метод	0.10	-
7489	454589.32	2227096.29	Аналитический метод	0.10	-
7490	454591.32	2227096.29	Аналитический метод	0.10	-
7491	454591.32	2227098.29	Аналитический метод	0.10	-
7488	454589.32	2227098.29	Аналитический метод	0.10	-
7492	454574.87	2227062.13	Аналитический метод	0.10	-
7493	454574.87	2227060.13	Аналитический метод	0.10	-
7494	454576.87	2227060.13	Аналитический метод	0.10	-
7495	454576.87	2227062.13	Аналитический метод	0.10	-
7492	454574.87	2227062.13	Аналитический метод	0.10	-
7496	454573.06	2227025.08	Аналитический метод	0.10	-
7497	454573.06	2227023.08	Аналитический метод	0.10	-
7498	454575.06	2227023.08	Аналитический метод	0.10	-
7499	454575.06	2227025.08	Аналитический метод	0.10	-

2. Сведения о характерных точках границ объекта					
Обозначение характерных точек границ	**Координаты, м**		**Метод определения координат характерной точки**	**Средняя квадратическая погрешность положения характерной точки (Mt), м**	**Описание обозначения точки на местности (при наличии)**
	X	**Y**			
1	**2**	**3**	**4**	**5**	**6**
7496	454573.06	2227025.08	Аналитический метод	0.10	-
7500	454561.78	2226990.56	Аналитический метод	0.10	-
7501	454561.78	2226988.56	Аналитический метод	0.10	-
7502	454563.78	2226988.56	Аналитический метод	0.10	-
7503	454563.78	2226990.56	Аналитический метод	0.10	-
7500	454561.78	2226990.56	Аналитический метод	0.10	-
7504	454554.02	2226954.76	Аналитический метод	0.10	-
7505	454554.02	2226952.76	Аналитический метод	0.10	-
7506	454556.02	2226952.76	Аналитический метод	0.10	-
7507	454556.02	2226954.76	Аналитический метод	0.10	-
7504	454554.02	2226954.76	Аналитический метод	0.10	-
7508	454546.05	2226955.28	Аналитический метод	0.10	-
7509	454546.05	2226953.28	Аналитический метод	0.10	-
7510	454548.05	2226953.28	Аналитический метод	0.10	-
7511	454548.05	2226955.28	Аналитический метод	0.10	-
7508	454546.05	2226955.28	Аналитический метод	0.10	-
7512	454547.31	2226926.28	Аналитический метод	0.10	-
7513	454547.31	2226924.28	Аналитический метод	0.10	-
7514	454549.31	2226924.28	Аналитический метод	0.10	-
7515	454549.31	2226926.28	Аналитический метод	0.10	-
7512	454547.31	2226926.28	Аналитический метод	0.10	-
7516	454545.12	2226889.73	Аналитический метод	0.10	-
7517	454545.12	2226887.73	Аналитический метод	0.10	-
7518	454547.12	2226887.73	Аналитический метод	0.10	-
7519	454547.12	2226889.73	Аналитический метод	0.10	-

2. Сведения о характерных точках границ объекта					
Обозначение характерных точек границ	**Координаты, м**		**Метод определения координат характерной точки**	**Средняя квадратическая погрешность положения характерной точки (Mt), м**	**Описание обозначения точки на местности (при наличии)**
	X	**Y**			
1	**2**	**3**	**4**	**5**	**6**
7516	454545.12	2226889.73	Аналитический метод	0.10	-
7520	454554.73	2226854.11	Аналитический метод	0.10	-
7521	454554.73	2226852.11	Аналитический метод	0.10	-
7522	454556.73	2226852.11	Аналитический метод	0.10	-
7523	454556.73	2226854.11	Аналитический метод	0.10	-
7520	454554.73	2226854.11	Аналитический метод	0.10	-
7524	454546.14	2226848.53	Аналитический метод	0.10	-
7525	454546.14	2226846.53	Аналитический метод	0.10	-
7526	454548.14	2226846.53	Аналитический метод	0.10	-
7527	454548.14	2226848.53	Аналитический метод	0.10	-
7524	454546.14	2226848.53	Аналитический метод	0.10	-
7528	454521.62	2226828.87	Аналитический метод	0.10	-
7529	454521.62	2226826.87	Аналитический метод	0.10	-
7530	454523.62	2226826.87	Аналитический метод	0.10	-
7531	454523.62	2226828.87	Аналитический метод	0.10	-
7528	454521.62	2226828.87	Аналитический метод	0.10	-
7532	454600.95	2227291.11	Аналитический метод	0.10	-
7533	454600.95	2227289.11	Аналитический метод	0.10	-
7534	454602.95	2227289.11	Аналитический метод	0.10	-
7535	454602.95	2227291.11	Аналитический метод	0.10	-
7532	454600.95	2227291.11	Аналитический метод	0.10	-
7536	454585.99	2227272.75	Аналитический метод	0.10	-
7537	454585.99	2227270.75	Аналитический метод	0.10	-
7538	454587.99	2227270.75	Аналитический метод	0.10	-
7539	454587.99	2227272.75	Аналитический метод	0.10	-

2. Сведения о характерных точках границ объекта					
Обозначение характерных точек границ	**Координаты, м**		**Метод определения координат характерной точки**	**Средняя квадратическая погрешность положения характерной точки (Mt), м**	**Описание обозначения точки на местности (при наличии)**
	X	**Y**			
1	**2**	**3**	**4**	**5**	**6**
7536	454585.99	2227272.75	Аналитический метод	0.10	-
7540	454567.73	2227250.52	Аналитический метод	0.10	-
7541	454567.73	2227248.52	Аналитический метод	0.10	-
7542	454569.73	2227248.52	Аналитический метод	0.10	-
7543	454569.73	2227250.52	Аналитический метод	0.10	-
7540	454567.73	2227250.52	Аналитический метод	0.10	-
7544	454545.05	2227244.40	Аналитический метод	0.10	-
7545	454545.05	2227242.40	Аналитический метод	0.10	-
7546	454547.05	2227242.40	Аналитический метод	0.10	-
7547	454547.05	2227244.40	Аналитический метод	0.10	-
7544	454545.05	2227244.40	Аналитический метод	0.10	-
7548	454553.86	2227224.67	Аналитический метод	0.10	-
7549	454553.86	2227222.67	Аналитический метод	0.10	-
7550	454555.86	2227222.67	Аналитический метод	0.10	-
7551	454555.86	2227224.67	Аналитический метод	0.10	-
7548	454553.86	2227224.67	Аналитический метод	0.10	-
7552	454540.58	2227197.57	Аналитический метод	0.10	-
7553	454540.58	2227195.57	Аналитический метод	0.10	-
7554	454542.58	2227195.57	Аналитический метод	0.10	-
7555	454542.58	2227197.57	Аналитический метод	0.10	-
7552	454540.58	2227197.57	Аналитический метод	0.10	-
7556	454528.70	2227173.68	Аналитический метод	0.10	-
7557	454528.70	2227171.68	Аналитический метод	0.10	-
7558	454530.70	2227171.68	Аналитический метод	0.10	-
7559	454530.70	2227173.68	Аналитический метод	0.10	-

2. Сведения о характерных точках границ объекта					
Обозначение характерных точек границ	**Координаты, м**		**Метод определения координат характерной точки**	**Средняя квадратическая погрешность положения характерной точки (Mt), м**	**Описание обозначения точки на местности (при наличии)**
	X	**Y**			
1	**2**	**3**	**4**	**5**	**6**
7556	454528.70	2227173.68	Аналитический метод	0.10	-
7560	454529.71	2227185.03	Аналитический метод	0.10	-
7561	454529.71	2227183.03	Аналитический метод	0.10	-
7562	454531.71	2227183.03	Аналитический метод	0.10	-
7563	454531.71	2227185.03	Аналитический метод	0.10	-
7560	454529.71	2227185.03	Аналитический метод	0.10	-
7564	454484.53	2227118.54	Аналитический метод	0.10	-
7565	454484.53	2227120.54	Аналитический метод	0.10	-
7566	454482.53	2227120.54	Аналитический метод	0.10	-
7567	454482.53	2227119.26	Аналитический метод	0.10	-
7568	454481.06	2227119.26	Аналитический метод	0.10	-
7569	454481.06	2227117.26	Аналитический метод	0.10	-
7570	454483.06	2227117.26	Аналитический метод	0.10	-
7571	454483.06	2227118.54	Аналитический метод	0.10	-
7564	454484.53	2227118.54	Аналитический метод	0.10	-
7572	454499.80	2227132.51	Аналитический метод	0.10	-
7573	454499.80	2227134.51	Аналитический метод	0.10	-
7574	454498.51	2227134.51	Аналитический метод	0.10	-
7575	454498.51	2227135.56	Аналитический метод	0.10	-
7576	454496.51	2227135.56	Аналитический метод	0.10	-
7577	454496.51	2227133.56	Аналитический метод	0.10	-
7578	454497.80	2227133.56	Аналитический метод	0.10	-
7579	454497.80	2227132.51	Аналитический метод	0.10	-
7572	454499.80	2227132.51	Аналитический метод	0.10	-
7580	454516.13	2227143.66	Аналитический метод	0.10	-

2. Сведения о характерных точках границ объекта					
Обозначение характерных точек границ	**Координаты, м**		**Метод определения координат характерной точки**	**Средняя квадратическая погрешность положения характерной точки (Mt), м**	**Описание обозначения точки на местности (при наличии)**
	X	**Y**			
1	**2**	**3**	**4**	**5**	**6**
7581	454516.13	2227145.66	Аналитический метод	0.10	-
7582	454515.54	2227145.66	Аналитический метод	0.10	-
7583	454515.54	2227146.96	Аналитический метод	0.10	-
7584	454513.54	2227146.96	Аналитический метод	0.10	-
7585	454513.54	2227144.96	Аналитический метод	0.10	-
7586	454514.13	2227144.96	Аналитический метод	0.10	-
7587	454514.13	2227143.66	Аналитический метод	0.10	-
7580	454516.13	2227143.66	Аналитический метод	0.10	-
7588	454519.31	2227133.42	Аналитический метод	0.10	-
7589	454519.31	2227131.42	Аналитический метод	0.10	-
7590	454521.31	2227131.42	Аналитический метод	0.10	-
7591	454521.31	2227133.42	Аналитический метод	0.10	-
7588	454519.31	2227133.42	Аналитический метод	0.10	-
7592	454508.18	2227106.84	Аналитический метод	0.10	-
7593	454508.18	2227104.84	Аналитический метод	0.10	-
7594	454510.18	2227104.84	Аналитический метод	0.10	-
7595	454510.18	2227106.84	Аналитический метод	0.10	-
7592	454508.18	2227106.84	Аналитический метод	0.10	-
7596	454509.38	2227071.45	Аналитический метод	0.10	-
7597	454509.38	2227069.45	Аналитический метод	0.10	-
7598	454511.38	2227069.45	Аналитический метод	0.10	-
7599	454511.38	2227071.45	Аналитический метод	0.10	-
7596	454509.38	2227071.45	Аналитический метод	0.10	-
7600	454510.58	2227036.06	Аналитический метод	0.10	-
7601	454510.58	2227034.06	Аналитический метод	0.10	-

2. Сведения о характерных точках границ объекта					
Обозначение характерных точек границ	**Координаты, м**		**Метод определения координат характерной точки**	**Средняя квадратическая погрешность положения характерной точки (Mt), м**	**Описание обозначения точки на местности (при наличии)**
	X	**Y**			
1	**2**	**3**	**4**	**5**	**6**
7602	454512.58	2227034.06	Аналитический метод	0.10	-
7603	454512.58	2227036.06	Аналитический метод	0.10	-
7600	454510.58	2227036.06	Аналитический метод	0.10	-
7604	454491.78	2227008.98	Аналитический метод	0.10	-
7605	454491.78	2227006.98	Аналитический метод	0.10	-
7606	454493.78	2227006.98	Аналитический метод	0.10	-
7607	454493.78	2227008.98	Аналитический метод	0.10	-
7604	454491.78	2227008.98	Аналитический метод	0.10	-
7608	454462.28	2226970.21	Аналитический метод	0.10	-
7609	454462.28	2226968.21	Аналитический метод	0.10	-
7610	454464.28	2226968.21	Аналитический метод	0.10	-
7611	454464.28	2226970.21	Аналитический метод	0.10	-
7608	454462.28	2226970.21	Аналитический метод	0.10	-
7612	454432.79	2226931.45	Аналитический метод	0.10	-
7613	454432.79	2226929.45	Аналитический метод	0.10	-
7614	454434.79	2226929.45	Аналитический метод	0.10	-
7615	454434.79	2226931.45	Аналитический метод	0.10	-
7612	454432.79	2226931.45	Аналитический метод	0.10	-
7616	454251.54	2227599.63	Аналитический метод	0.10	-
7617	454251.54	2227597.63	Аналитический метод	0.10	-
7618	454253.54	2227597.63	Аналитический метод	0.10	-
7619	454253.54	2227599.63	Аналитический метод	0.10	-
7616	454251.54	2227599.63	Аналитический метод	0.10	-
7620	454236.78	2227582.17	Аналитический метод	0.10	-
7621	454236.78	2227584.17	Аналитический метод	0.10	-

2. Сведения о характерных точках границ объекта					
Обозначение характерных точек границ	**Координаты, м**		**Метод определения координат характерной точки**	**Средняя квадратическая погрешность положения характерной точки (Mt), м**	**Описание обозначения точки на местности (при наличии)**
	X	**Y**			
1	**2**	**3**	**4**	**5**	**6**
7622	454234.78	2227584.17	Аналитический метод	0.10	-
7623	454234.78	2227582.37	Аналитический метод	0.10	-
7624	454233.39	2227582.37	Аналитический метод	0.10	-
7625	454233.39	2227580.37	Аналитический метод	0.10	-
7626	454235.39	2227580.37	Аналитический метод	0.10	-
7627	454235.39	2227582.17	Аналитический метод	0.10	-
7620	454236.78	2227582.17	Аналитический метод	0.10	-
7628	454269.54	2227615.67	Аналитический метод	0.10	-
7629	454269.54	2227613.67	Аналитический метод	0.10	-
7630	454271.54	2227613.67	Аналитический метод	0.10	-
7631	454271.54	2227615.67	Аналитический метод	0.10	-
7628	454269.54	2227615.67	Аналитический метод	0.10	-
7632	454284.93	2227630.97	Аналитический метод	0.10	-
7633	454284.93	2227628.97	Аналитический метод	0.10	-
7634	454286.93	2227628.97	Аналитический метод	0.10	-
7635	454286.93	2227630.97	Аналитический метод	0.10	-
7632	454284.93	2227630.97	Аналитический метод	0.10	-
7636	454296.07	2227633.16	Аналитический метод	0.10	-
7637	454296.07	2227631.16	Аналитический метод	0.10	-
7638	454298.07	2227631.16	Аналитический метод	0.10	-
7639	454298.07	2227633.16	Аналитический метод	0.10	-
7636	454296.07	2227633.16	Аналитический метод	0.10	-
7640	454314.09	2227667.53	Аналитический метод	0.10	-
7641	454314.09	2227665.53	Аналитический метод	0.10	-
7642	454316.09	2227665.53	Аналитический метод	0.10	-

2. Сведения о характерных точках границ объекта					
Обозначение характерных точек границ	**Координаты, м**		**Метод определения координат характерной точки**	**Средняя квадратическая погрешность положения характерной точки (Mt), м**	**Описание обозначения точки на местности (при наличии)**
	X	**Y**			
1	**2**	**3**	**4**	**5**	**6**
7643	454316.09	2227667.53	Аналитический метод	0.10	-
7640	454314.09	2227667.53	Аналитический метод	0.10	-
7644	454305.79	2227651.62	Аналитический метод	0.10	-
7645	454305.79	2227653.62	Аналитический метод	0.10	-
7646	454304.98	2227653.62	Аналитический метод	0.10	-
7647	454304.98	2227654.74	Аналитический метод	0.10	-
7648	454302.98	2227654.74	Аналитический метод	0.10	-
7649	454302.98	2227652.74	Аналитический метод	0.10	-
7650	454303.79	2227652.74	Аналитический метод	0.10	-
7651	454303.79	2227651.62	Аналитический метод	0.10	-
7644	454305.79	2227651.62	Аналитический метод	0.10	-
7652	454324.17	2227681.50	Аналитический метод	0.10	-
7653	454324.17	2227679.50	Аналитический метод	0.10	-
7654	454326.17	2227679.50	Аналитический метод	0.10	-
7655	454326.17	2227681.50	Аналитический метод	0.10	-
7652	454324.17	2227681.50	Аналитический метод	0.10	-
7656	454342.33	2227708.38	Аналитический метод	0.10	-
7657	454342.33	2227706.38	Аналитический метод	0.10	-
7658	454344.33	2227706.38	Аналитический метод	0.10	-
7659	454344.33	2227708.38	Аналитический метод	0.10	-
7656	454342.33	2227708.38	Аналитический метод	0.10	-
7660	454360.70	2227737.65	Аналитический метод	0.10	-
7661	454360.70	2227735.65	Аналитический метод	0.10	-
7662	454362.70	2227735.65	Аналитический метод	0.10	-
7663	454362.70	2227737.65	Аналитический метод	0.10	-

2. Сведения о характерных точках границ объекта					
Обозначение характерных точек границ	**Координаты, м**		**Метод определения координат характерной точки**	**Средняя квадратическая погрешность положения характерной точки (Mt), м**	**Описание обозначения точки на местности (при наличии)**
	X	**Y**			
1	**2**	**3**	**4**	**5**	**6**
7660	454360.70	2227737.65	Аналитический метод	0.10	-
7664	454378.61	2227761.69	Аналитический метод	0.10	-
7665	454378.61	2227763.07	Аналитический метод	0.10	-
7666	454379.37	2227763.07	Аналитический метод	0.10	-
7667	454379.37	2227765.07	Аналитический метод	0.10	-
7668	454377.37	2227765.07	Аналитический метод	0.10	-
7669	454377.37	2227763.69	Аналитический метод	0.10	-
7670	454376.61	2227763.69	Аналитический метод	0.10	-
7671	454376.61	2227761.69	Аналитический метод	0.10	-
7664	454378.61	2227761.69	Аналитический метод	0.10	-
7672	454405.02	2227828.62	Аналитический метод	0.10	-
7673	454405.02	2227826.62	Аналитический метод	0.10	-
7674	454407.02	2227826.62	Аналитический метод	0.10	-
7675	454407.02	2227828.62	Аналитический метод	0.10	-
7672	454405.02	2227828.62	Аналитический метод	0.10	-
7676	454389.37	2227792.94	Аналитический метод	0.10	-
7677	454389.37	2227794.94	Аналитический метод	0.10	-
7678	454387.37	2227794.94	Аналитический метод	0.10	-
7679	454387.37	2227793.33	Аналитический метод	0.10	-
7680	454386.36	2227793.33	Аналитический метод	0.10	-
7681	454386.36	2227791.33	Аналитический метод	0.10	-
7682	454388.36	2227791.33	Аналитический метод	0.10	-
7683	454388.36	2227792.94	Аналитический метод	0.10	-
7676	454389.37	2227792.94	Аналитический метод	0.10	-
7684	454428.30	2227863.32	Аналитический метод	0.10	-

2. Сведения о характерных точках границ объекта					
Обозначение характерных точек границ	**Координаты, м**		**Метод определения координат характерной точки**	**Средняя квадратическая погрешность положения характерной точки (Mt), м**	**Описание обозначения точки на местности (при наличии)**
	X	**Y**			
1	**2**	**3**	**4**	**5**	**6**
7685	454428.30	2227861.32	Аналитический метод	0.10	-
7686	454430.30	2227861.32	Аналитический метод	0.10	-
7687	454430.30	2227863.32	Аналитический метод	0.10	-
7684	454428.30	2227863.32	Аналитический метод	0.10	-
7688	454422.95	2227835.43	Аналитический метод	0.10	-
7689	454422.95	2227833.43	Аналитический метод	0.10	-
7690	454424.95	2227833.43	Аналитический метод	0.10	-
7691	454424.95	2227835.43	Аналитический метод	0.10	-
7688	454422.95	2227835.43	Аналитический метод	0.10	-
7692	454448.63	2227897.70	Аналитический метод	0.10	-
7693	454448.63	2227895.70	Аналитический метод	0.10	-
7694	454450.63	2227895.70	Аналитический метод	0.10	-
7695	454450.63	2227897.70	Аналитический метод	0.10	-
7692	454448.63	2227897.70	Аналитический метод	0.10	-
7696	454465.34	2227922.58	Аналитический метод	0.10	-
7697	454465.34	2227924.58	Аналитический метод	0.10	-
7698	454463.58	2227924.58	Аналитический метод	0.10	-
7699	454463.58	2227925.52	Аналитический метод	0.10	-
7700	454461.58	2227925.52	Аналитический метод	0.10	-
7701	454461.58	2227923.52	Аналитический метод	0.10	-
7702	454463.34	2227923.52	Аналитический метод	0.10	-
7703	454463.34	2227922.58	Аналитический метод	0.10	-
7696	454465.34	2227922.58	Аналитический метод	0.10	-
7704	454475.77	2227950.99	Аналитический метод	0.10	-
7705	454475.77	2227948.99	Аналитический метод	0.10	-

2. Сведения о характерных точках границ объекта					
Обозначение характерных точек границ	**Координаты, м**		**Метод определения координат характерной точки**	**Средняя квадратическая погрешность положения характерной точки (Mt), м**	**Описание обозначения точки на местности (при наличии)**
	X	**Y**			
1	**2**	**3**	**4**	**5**	**6**
7706	454477.77	2227948.99	Аналитический метод	0.10	-
7707	454477.77	2227950.99	Аналитический метод	0.10	-
7704	454475.77	2227950.99	Аналитический метод	0.10	-
7708	454493.20	2227987.60	Аналитический метод	0.10	-
7709	454493.20	2227985.60	Аналитический метод	0.10	-
7710	454495.20	2227985.60	Аналитический метод	0.10	-
7711	454495.20	2227987.60	Аналитический метод	0.10	-
7708	454493.20	2227987.60	Аналитический метод	0.10	-
7712	454511.46	2228024.43	Аналитический метод	0.10	-
7713	454511.46	2228026.43	Аналитический метод	0.10	-
7714	454509.46	2228026.43	Аналитический метод	0.10	-
7715	454509.46	2228024.70	Аналитический метод	0.10	-
7716	454508.58	2228024.70	Аналитический метод	0.10	-
7717	454508.58	2228022.70	Аналитический метод	0.10	-
7718	454510.58	2228022.70	Аналитический метод	0.10	-
7719	454510.58	2228024.43	Аналитический метод	0.10	-
7712	454511.46	2228024.43	Аналитический метод	0.10	-
7720	454528.02	2228081.23	Аналитический метод	0.10	-
7721	454528.02	2228079.23	Аналитический метод	0.10	-
7722	454530.02	2228079.23	Аналитический метод	0.10	-
7723	454530.02	2228081.23	Аналитический метод	0.10	-
7720	454528.02	2228081.23	Аналитический метод	0.10	-
7724	454534.98	2228115.70	Аналитический метод	0.10	-
7725	454534.98	2228113.70	Аналитический метод	0.10	-
7726	454536.98	2228113.70	Аналитический метод	0.10	-

2. Сведения о характерных точках границ объекта					
Обозначение характерных точек границ	**Координаты, м**		**Метод определения координат характерной точки**	**Средняя квадратическая погрешность положения характерной точки (Mt), м**	**Описание обозначения точки на местности (при наличии)**
	X	**Y**			
1	**2**	**3**	**4**	**5**	**6**
7727	454536.98	2228115.70	Аналитический метод	0.10	-
7724	454534.98	2228115.70	Аналитический метод	0.10	-
7728	454507.91	2228130.28	Аналитический метод	0.10	-
7729	454507.91	2228128.28	Аналитический метод	0.10	-
7730	454509.91	2228128.28	Аналитический метод	0.10	-
7731	454509.91	2228130.28	Аналитический метод	0.10	-
7728	454507.91	2228130.28	Аналитический метод	0.10	-
7732	454480.32	2228111.05	Аналитический метод	0.10	-
7733	454480.32	2228109.05	Аналитический метод	0.10	-
7734	454482.32	2228109.05	Аналитический метод	0.10	-
7735	454482.32	2228111.05	Аналитический метод	0.10	-
7732	454480.32	2228111.05	Аналитический метод	0.10	-
7736	454429.13	2228063.85	Аналитический метод	0.10	-
7737	454429.13	2228061.85	Аналитический метод	0.10	-
7738	454431.13	2228061.85	Аналитический метод	0.10	-
7739	454431.13	2228063.85	Аналитический метод	0.10	-
7736	454429.13	2228063.85	Аналитический метод	0.10	-
7740	454393.76	2228041.95	Аналитический метод	0.10	-
7741	454393.76	2228039.95	Аналитический метод	0.10	-
7742	454395.76	2228039.95	Аналитический метод	0.10	-
7743	454395.76	2228041.95	Аналитический метод	0.10	-
7740	454393.76	2228041.95	Аналитический метод	0.10	-
7744	454349.88	2228008.80	Аналитический метод	0.10	-
7745	454349.88	2228006.80	Аналитический метод	0.10	-
7746	454351.88	2228006.80	Аналитический метод	0.10	-

2. Сведения о характерных точках границ объекта					
Обозначение характерных точек границ	**Координаты, м**		**Метод определения координат характерной точки**	**Средняя квадратическая погрешность положения характерной точки (Mt), м**	**Описание обозначения точки на местности (при наличии)**
	X	**Y**			
1	**2**	**3**	**4**	**5**	**6**
7747	454351.88	2228008.80	Аналитический метод	0.10	-
7744	454349.88	2228008.80	Аналитический метод	0.10	-
7748	454323.24	2227989.32	Аналитический метод	0.10	-
7749	454323.24	2227987.32	Аналитический метод	0.10	-
7750	454325.24	2227987.32	Аналитический метод	0.10	-
7751	454325.24	2227989.32	Аналитический метод	0.10	-
7748	454323.24	2227989.32	Аналитический метод	0.10	-
7752	454298.81	2227975.98	Аналитический метод	0.10	-
7753	454298.81	2227973.98	Аналитический метод	0.10	-
7754	454300.81	2227973.98	Аналитический метод	0.10	-
7755	454300.81	2227975.98	Аналитический метод	0.10	-
7752	454298.81	2227975.98	Аналитический метод	0.10	-
7756	454239.44	2227929.03	Аналитический метод	0.10	-
7757	454239.44	2227927.03	Аналитический метод	0.10	-
7758	454241.44	2227927.03	Аналитический метод	0.10	-
7759	454241.44	2227929.03	Аналитический метод	0.10	-
7756	454239.44	2227929.03	Аналитический метод	0.10	-
7760	454223.30	2227901.29	Аналитический метод	0.10	-
7761	454223.30	2227899.29	Аналитический метод	0.10	-
7762	454225.30	2227899.29	Аналитический метод	0.10	-
7763	454225.30	2227901.29	Аналитический метод	0.10	-
7760	454223.30	2227901.29	Аналитический метод	0.10	-
7764	454195.85	2227889.25	Аналитический метод	0.10	-
7765	454195.85	2227887.25	Аналитический метод	0.10	-
7766	454197.85	2227887.25	Аналитический метод	0.10	-

2. Сведения о характерных точках границ объекта					
Обозначение характерных точек границ	**Координаты, м**		**Метод определения координат характерной точки**	**Средняя квадратическая погрешность положения характерной точки (Mt), м**	**Описание обозначения точки на местности (при наличии)**
	X	**Y**			
1	**2**	**3**	**4**	**5**	**6**
7767	454197.85	2227889.25	Аналитический метод	0.10	-
7764	454195.85	2227889.25	Аналитический метод	0.10	-
7768	454179.65	2227874.51	Аналитический метод	0.10	-
7769	454179.65	2227872.51	Аналитический метод	0.10	-
7770	454181.65	2227872.51	Аналитический метод	0.10	-
7771	454181.65	2227874.51	Аналитический метод	0.10	-
7768	454179.65	2227874.51	Аналитический метод	0.10	-
7772	454207.70	2227871.73	Аналитический метод	0.10	-
7773	454207.70	2227873.73	Аналитический метод	0.10	-
7774	454205.70	2227873.73	Аналитический метод	0.10	-
7775	454205.70	2227872.09	Аналитический метод	0.10	-
7776	454204.76	2227872.09	Аналитический метод	0.10	-
7777	454204.76	2227870.09	Аналитический метод	0.10	-
7778	454206.76	2227870.09	Аналитический метод	0.10	-
7779	454206.76	2227871.73	Аналитический метод	0.10	-
7772	454207.70	2227871.73	Аналитический метод	0.10	-
7780	454266.82	2227958.69	Аналитический метод	0.10	-
7781	454265.42	2227958.69	Аналитический метод	0.10	-
7782	454265.42	2227959.89	Аналитический метод	0.10	-
7783	454263.42	2227959.89	Аналитический метод	0.10	-
7784	454263.42	2227957.89	Аналитический метод	0.10	-
7785	454264.82	2227957.89	Аналитический метод	0.10	-
7786	454264.82	2227956.69	Аналитический метод	0.10	-
7787	454266.82	2227956.69	Аналитический метод	0.10	-
7780	454266.82	2227958.69	Аналитический метод	0.10	-

2. Сведения о характерных точках границ объекта					
Обозначение характерных точек границ	**Координаты, м**		**Метод определения координат характерной точки**	**Средняя квадратическая погрешность положения характерной точки (Mt), м**	**Описание обозначения точки на местности (при наличии)**
	X	**Y**			
1	**2**	**3**	**4**	**5**	**6**
7788	454379.70	2228028.23	Аналитический метод	0.10	-
7789	454379.70	2228030.23	Аналитический метод	0.10	-
7790	454377.70	2228030.23	Аналитический метод	0.10	-
7791	454377.70	2228029.36	Аналитический метод	0.10	-
7792	454376.09	2228029.36	Аналитический метод	0.10	-
7793	454376.09	2228027.36	Аналитический метод	0.10	-
7794	454378.09	2228027.36	Аналитический метод	0.10	-
7795	454378.09	2228028.23	Аналитический метод	0.10	-
7788	454379.70	2228028.23	Аналитический метод	0.10	-
7796	454458.30	2228081.40	Аналитический метод	0.10	-
7797	454456.85	2228081.40	Аналитический метод	0.10	-
7798	454456.85	2228082.24	Аналитический метод	0.10	-
7799	454454.85	2228082.24	Аналитический метод	0.10	-
7800	454454.85	2228080.24	Аналитический метод	0.10	-
7801	454456.30	2228080.24	Аналитический метод	0.10	-
7802	454456.30	2228079.40	Аналитический метод	0.10	-
7803	454458.30	2228079.40	Аналитический метод	0.10	-
7796	454458.30	2228081.40	Аналитический метод	0.10	-
7804	454543.62	2228137.63	Аналитический метод	0.10	-
7805	454541.80	2228137.63	Аналитический метод	0.10	-
7806	454541.80	2228138.12	Аналитический метод	0.10	-
7807	454539.80	2228138.12	Аналитический метод	0.10	-
7808	454539.80	2228136.12	Аналитический метод	0.10	-
7809	454541.62	2228136.12	Аналитический метод	0.10	-
7810	454541.62	2228135.63	Аналитический метод	0.10	-

2. Сведения о характерных точках границ объекта					
Обозначение характерных точек границ	**Координаты, м**		**Метод определения координат характерной точки**	**Средняя квадратическая погрешность положения характерной точки (Mt), м**	**Описание обозначения точки на местности (при наличии)**
	X	**Y**			
1	**2**	**3**	**4**	**5**	**6**
7811	454543.62	2228135.63	Аналитический метод	0.10	-
7804	454543.62	2228137.63	Аналитический метод	0.10	-
7812	454538.65	2228161.28	Аналитический метод	0.10	-
7813	454538.65	2228163.28	Аналитический метод	0.10	-
7814	454536.65	2228163.28	Аналитический метод	0.10	-
7815	454536.65	2228162.62	Аналитический метод	0.10	-
7816	454535.39	2228162.62	Аналитический метод	0.10	-
7817	454535.39	2228160.62	Аналитический метод	0.10	-
7818	454537.39	2228160.62	Аналитический метод	0.10	-
7819	454537.39	2228161.28	Аналитический метод	0.10	-
7812	454538.65	2228161.28	Аналитический метод	0.10	-
7820	454523.98	2228178.69	Аналитический метод	0.10	-
7821	454523.98	2228180.69	Аналитический метод	0.10	-
7822	454521.98	2228180.69	Аналитический метод	0.10	-
7823	454521.98	2228179.29	Аналитический метод	0.10	-
7824	454520.70	2228179.29	Аналитический метод	0.10	-
7825	454520.70	2228177.29	Аналитический метод	0.10	-
7826	454522.70	2228177.29	Аналитический метод	0.10	-
7827	454522.70	2228178.69	Аналитический метод	0.10	-
7820	454523.98	2228178.69	Аналитический метод	0.10	-
7828	454486.95	2228193.60	Аналитический метод	0.10	-
7829	454486.95	2228191.60	Аналитический метод	0.10	-
7830	454488.95	2228191.60	Аналитический метод	0.10	-
7831	454488.95	2228193.60	Аналитический метод	0.10	-
7828	454486.95	2228193.60	Аналитический метод	0.10	-

2. Сведения о характерных точках границ объекта					
Обозначение характерных точек границ	**Координаты, м**		**Метод определения координат характерной точки**	**Средняя квадратическая погрешность положения характерной точки (Mt), м**	**Описание обозначения точки на местности (при наличии)**
	X	**Y**			
1	**2**	**3**	**4**	**5**	**6**
7832	454483.79	2228194.25	Аналитический метод	0.10	-
7833	454483.79	2228192.25	Аналитический метод	0.10	-
7834	454485.79	2228192.25	Аналитический метод	0.10	-
7835	454485.79	2228194.25	Аналитический метод	0.10	-
7832	454483.79	2228194.25	Аналитический метод	0.10	-
7836	454435.26	2228171.22	Аналитический метод	0.10	-
7837	454435.26	2228169.22	Аналитический метод	0.10	-
7838	454437.26	2228169.22	Аналитический метод	0.10	-
7839	454437.26	2228171.22	Аналитический метод	0.10	-
7836	454435.26	2228171.22	Аналитический метод	0.10	-
7840	454454.99	2228172.25	Аналитический метод	0.10	-
7841	454454.99	2228174.25	Аналитический метод	0.10	-
7842	454454.11	2228174.25	Аналитический метод	0.10	-
7843	454454.11	2228175.73	Аналитический метод	0.10	-
7844	454452.11	2228175.73	Аналитический метод	0.10	-
7845	454452.11	2228173.73	Аналитический метод	0.10	-
7846	454452.99	2228173.73	Аналитический метод	0.10	-
7847	454452.99	2228172.25	Аналитический метод	0.10	-
7840	454454.99	2228172.25	Аналитический метод	0.10	-
7848	454413.75	2228167.78	Аналитический метод	0.10	-
7849	454413.75	2228165.78	Аналитический метод	0.10	-
7850	454415.75	2228165.78	Аналитический метод	0.10	-
7851	454415.75	2228167.78	Аналитический метод	0.10	-
7848	454413.75	2228167.78	Аналитический метод	0.10	-
7852	454251.38	2227660.60	Аналитический метод	0.10	-

2. Сведения о характерных точках границ объекта					
Обозначение характерных точек границ	**Координаты, м**		**Метод определения координат характерной точки**	**Средняя квадратическая погрешность положения характерной точки (Mt), м**	**Описание обозначения точки на местности (при наличии)**
	X	**Y**			
1	**2**	**3**	**4**	**5**	**6**
7853	454251.38	2227658.60	Аналитический метод	0.10	-
7854	454253.38	2227658.60	Аналитический метод	0.10	-
7855	454253.38	2227660.60	Аналитический метод	0.10	-
7852	454251.38	2227660.60	Аналитический метод	0.10	-
7856	454226.42	2227674.42	Аналитический метод	0.10	-
7857	454226.42	2227672.42	Аналитический метод	0.10	-
7858	454228.42	2227672.42	Аналитический метод	0.10	-
7859	454228.42	2227674.42	Аналитический метод	0.10	-
7856	454226.42	2227674.42	Аналитический метод	0.10	-
7860	454223.04	2227709.70	Аналитический метод	0.10	-
7861	454223.04	2227707.70	Аналитический метод	0.10	-
7862	454225.04	2227707.70	Аналитический метод	0.10	-
7863	454225.04	2227709.70	Аналитический метод	0.10	-
7860	454223.04	2227709.70	Аналитический метод	0.10	-
7864	454240.02	2227732.08	Аналитический метод	0.10	-
7865	454240.02	2227730.08	Аналитический метод	0.10	-
7866	454242.02	2227730.08	Аналитический метод	0.10	-
7867	454242.02	2227732.08	Аналитический метод	0.10	-
7864	454240.02	2227732.08	Аналитический метод	0.10	-
7868	454189.02	2227692.40	Аналитический метод	0.10	-
7869	454189.02	2227690.40	Аналитический метод	0.10	-
7870	454191.02	2227690.40	Аналитический метод	0.10	-
7871	454191.02	2227692.40	Аналитический метод	0.10	-
7868	454189.02	2227692.40	Аналитический метод	0.10	-
7872	454208.46	2227684.15	Аналитический метод	0.10	-

2. Сведения о характерных точках границ объекта					
Обозначение характерных точек границ	**Координаты, м**		**Метод определения координат характерной точки**	**Средняя квадратическая погрешность положения характерной точки (Mt), м**	**Описание обозначения точки на местности (при наличии)**
	X	**Y**			
1	**2**	**3**	**4**	**5**	**6**
7873	454208.46	2227686.15	Аналитический метод	0.10	-
7874	454206.75	2227686.15	Аналитический метод	0.10	-
7875	454206.75	2227686.84	Аналитический метод	0.10	-
7876	454204.75	2227686.84	Аналитический метод	0.10	-
7877	454204.75	2227684.84	Аналитический метод	0.10	-
7878	454206.46	2227684.84	Аналитический метод	0.10	-
7879	454206.46	2227684.15	Аналитический метод	0.10	-
7872	454208.46	2227684.15	Аналитический метод	0.10	-
7880	456322.02	2227626.79	Аналитический метод	0.10	-
7881	456322.02	2227628.49	Аналитический метод	0.10	-
7882	456322.47	2227628.75	Аналитический метод	0.10	-
7883	456320.97	2227631.36	Аналитический метод	0.10	-
7884	456320.40	2227631.03	Аналитический метод	0.10	-
7885	456320.40	2227631.57	Аналитический метод	0.10	-
7886	456318.40	2227631.57	Аналитический метод	0.10	-
7887	456318.40	2227629.88	Аналитический метод	0.10	-
7888	456317.95	2227629.61	Аналитический метод	0.10	-
7889	456319.47	2227626.97	Аналитический метод	0.10	-
7890	456320.02	2227627.32	Аналитический метод	0.10	-
7891	456320.02	2227626.79	Аналитический метод	0.10	-
7880	456322.02	2227626.79	Аналитический метод	0.10	-
7892	452432.32	2228721.71	Аналитический метод	0.10	-
7893	452431.49	2228725.60	Аналитический метод	0.10	-
7894	452429.39	2228725.15	Аналитический метод	0.10	-
7895	452429.39	2228726.16	Аналитический метод	0.10	-

2. Сведения о характерных точках границ объекта					
Обозначение характерных точек границ	**Координаты, м**		**Метод определения координат характерной точки**	**Средняя квадратическая погрешность положения характерной точки (Mt), м**	**Описание обозначения точки на местности (при наличии)**
	X	**Y**			
1	**2**	**3**	**4**	**5**	**6**
7896	452427.19	2228726.16	Аналитический метод	0.10	-
7897	452427.19	2228727.00	Аналитический метод	0.10	-
7898	452425.19	2228727.00	Аналитический метод	0.10	-
7899	452425.19	2228725.00	Аналитический метод	0.10	-
7900	452426.10	2228725.00	Аналитический метод	0.10	-
7901	452426.10	2228723.48	Аналитический метод	0.10	-
7902	452428.10	2228723.48	Аналитический метод	0.10	-
7903	452429.28	2228721.06	Аналитический метод	0.10	-
7892	452432.32	2228721.71	Аналитический метод	0.10	-
7904	454405.63	2228476.86	Аналитический метод	0.10	-
7905	454404.04	2228473.18	Аналитический метод	0.10	-
7906	454408.50	2228471.26	Аналитический метод	0.10	-
7907	454410.09	2228474.93	Аналитический метод	0.10	-
7904	454405.63	2228476.86	Аналитический метод	0.10	-
7908	451976.94	2228313.08	Аналитический метод	0.10	-
7909	451977.19	2228309.31	Аналитический метод	0.10	-
7910	451980.84	2228309.55	Аналитический метод	0.10	-
7911	451980.60	2228313.32	Аналитический метод	0.10	-
7908	451976.94	2228313.08	Аналитический метод	0.10	-
7912	451953.57	2229058.00	Аналитический метод	0.10	-
7913	451956.57	2229055.56	Аналитический метод	0.10	-
7914	451959.21	2229059.15	Аналитический метод	0.10	-
7915	451956.03	2229061.74	Аналитический метод	0.10	-
7912	451953.57	2229058.00	Аналитический метод	0.10	-
7916	453708.09	2228127.76	Аналитический метод	0.10	-

2. Сведения о характерных точках границ объекта					
Обозначение характерных точек границ	**Координаты, м**		**Метод определения координат характерной точки**	**Средняя квадратическая погрешность положения характерной точки (Mt), м**	**Описание обозначения точки на местности (при наличии)**
	X	**Y**			
1	**2**	**3**	**4**	**5**	**6**
7917	453710.46	2228130.45	Аналитический метод	0.10	-
7918	453707.85	2228132.75	Аналитический метод	0.10	-
7919	453705.48	2228130.05	Аналитический метод	0.10	-
7916	453708.09	2228127.76	Аналитический метод	0.10	-
7920	452234.84	2228275.87	Аналитический метод	0.10	-
7921	452235.26	2228272.17	Аналитический метод	0.10	-
7922	452239.16	2228272.62	Аналитический метод	0.10	-
7923	452238.74	2228276.31	Аналитический метод	0.10	-
7920	452234.84	2228275.87	Аналитический метод	0.10	-
7924	451306.22	2228222.69	Аналитический метод	0.10	-
7925	451306.24	2228220.86	Аналитический метод	0.10	-
7926	451308.24	2228220.86	Аналитический метод	0.10	-
7927	451308.24	2228222.74	Аналитический метод	0.10	-
7924	451306.22	2228222.69	Аналитический метод	0.10	-
7928	451817.47	2227998.03	Аналитический метод	0.10	-
7929	451815.86	2227998.03	Аналитический метод	0.10	-
7930	451815.86	2227996.03	Аналитический метод	0.10	-
7931	451817.86	2227996.03	Аналитический метод	0.10	-
7928	451817.47	2227998.03	Аналитический метод	0.10	-
7932	451476.13	2228319.65	Аналитический метод	0.10	-
7933	451472.05	2228318.83	Аналитический метод	0.10	-
7934	451473.31	2228312.62	Аналитический метод	0.10	-
7935	451477.38	2228313.44	Аналитический метод	0.10	-
7932	451476.13	2228319.65	Аналитический метод	0.10	-
7936	451555.19	2227883.56	Аналитический метод	0.10	-

2. Сведения о характерных точках границ объекта					
Обозначение характерных точек границ	**Координаты, м**		**Метод определения координат характерной точки**	**Средняя квадратическая погрешность положения характерной точки (Mt), м**	**Описание обозначения точки на местности (при наличии)**
	X	**Y**			
1	**2**	**3**	**4**	**5**	**6**
7937	451553.96	2227880.33	Аналитический метод	0.10	-
7938	451558.77	2227878.58	Аналитический метод	0.10	-
7939	451560.00	2227881.81	Аналитический метод	0.10	-
7936	451555.19	2227883.56	Аналитический метод	0.10	-
7940	452402.49	2227834.42	Аналитический метод	0.10	-
7941	452403.74	2227831.89	Аналитический метод	0.10	-
7942	452406.31	2227833.16	Аналитический метод	0.10	-
7943	452405.06	2227835.69	Аналитический метод	0.10	-
7940	452402.49	2227834.42	Аналитический метод	0.10	-
7944	453998.77	2228268.88	Аналитический метод	0.10	-
7945	453996.77	2228268.88	Аналитический метод	0.10	-
7946	453996.77	2228267.70	Аналитический метод	0.10	-
7947	453993.20	2228267.74	Аналитический метод	0.10	-
7948	453993.15	2228264.25	Аналитический метод	0.10	-
7949	453996.84	2228264.21	Аналитический метод	0.10	-
7950	453996.88	2228266.88	Аналитический метод	0.10	-
7951	453998.77	2228266.88	Аналитический метод	0.10	-
7944	453998.77	2228268.88	Аналитический метод	0.10	-
7952	454525.33	2228056.14	Аналитический метод	0.10	-
7953	454522.71	2228057.46	Аналитический метод	0.10	-
7954	454522.25	2228056.55	Аналитический метод	0.10	-
7955	454522.25	2228057.99	Аналитический метод	0.10	-
7956	454520.25	2228057.99	Аналитический метод	0.10	-
7957	454520.25	2228055.99	Аналитический метод	0.10	-
7958	454521.97	2228055.99	Аналитический метод	0.10	-

2. Сведения о характерных точках границ объекта					
Обозначение характерных точек границ	**Координаты, м**		**Метод определения координат характерной точки**	**Средняя квадратическая погрешность положения характерной точки (Mt), м**	**Описание обозначения точки на местности (при наличии)**
	X	**Y**			
1	**2**	**3**	**4**	**5**	**6**
7959	454521.17	2228054.42	Аналитический метод	0.10	-
7960	454522.69	2228053.65	Аналитический метод	0.10	-
7961	454521.16	2228053.65	Аналитический метод	0.10	-
7962	454521.16	2228051.65	Аналитический метод	0.10	-
7963	454523.16	2228051.65	Аналитический метод	0.10	-
7964	454523.16	2228053.41	Аналитический метод	0.10	-
7965	454523.79	2228053.09	Аналитический метод	0.10	-
7952	454525.33	2228056.14	Аналитический метод	0.10	-
7966	454723.32	2228014.38	Аналитический метод	0.10	-
7967	454727.27	2228013.81	Аналитический метод	0.10	-
7968	454727.97	2228018.67	Аналитический метод	0.10	-
7969	454724.01	2228019.24	Аналитический метод	0.10	-
7966	454723.32	2228014.38	Аналитический метод	0.10	-
7970	455329.78	2227810.65	Аналитический метод	0.10	-
7971	455328.89	2227806.24	Аналитический метод	0.10	-
7972	455333.16	2227805.20	Аналитический метод	0.10	-
7973	455334.05	2227809.61	Аналитический метод	0.10	-
7970	455329.78	2227810.65	Аналитический метод	0.10	-
7974	455635.03	2228341.60	Аналитический метод	0.10	-
7975	455634.09	2228344.97	Аналитический метод	0.10	-
7976	455637.58	2228345.94	Аналитический метод	0.10	-
7977	455638.51	2228342.57	Аналитический метод	0.10	-
7974	455635.03	2228341.60	Аналитический метод	0.10	-
7978	456110.04	2228380.38	Аналитический метод	0.10	-
7979	456107.12	2228378.25	Аналитический метод	0.10	-

2. Сведения о характерных точках границ объекта					
Обозначение характерных точек границ	**Координаты, м**		**Метод определения координат характерной точки**	**Средняя квадратическая погрешность положения характерной точки (Mt), м**	**Описание обозначения точки на местности (при наличии)**
	X	**Y**			
1	**2**	**3**	**4**	**5**	**6**
7980	456104.99	2228381.17	Аналитический метод	0.10	-
7981	456107.91	2228383.30	Аналитический метод	0.10	-
7978	456110.04	2228380.38	Аналитический метод	0.10	-
7982	456586.90	2227407.46	Аналитический метод	0.10	-
7983	456586.90	2227409.46	Аналитический метод	0.10	-
7984	456586.29	2227409.46	Аналитический метод	0.10	-
7985	456586.29	2227410.36	Аналитический метод	0.10	-
7986	456584.29	2227410.36	Аналитический метод	0.10	-
7987	456584.29	2227408.36	Аналитический метод	0.10	-
7988	456584.90	2227408.36	Аналитический метод	0.10	-
7989	456584.90	2227407.46	Аналитический метод	0.10	-
7982	456586.90	2227407.46	Аналитический метод	0.10	-
7990	456531.08	2227519.66	Аналитический метод	0.10	-
7991	456531.08	2227520.62	Аналитический метод	0.10	-
7992	456531.97	2227520.62	Аналитический метод	0.10	-
7993	456531.97	2227522.62	Аналитический метод	0.10	-
7994	456529.97	2227522.62	Аналитический метод	0.10	-
7995	456529.97	2227521.66	Аналитический метод	0.10	-
7996	456529.08	2227521.66	Аналитический метод	0.10	-
7997	456529.08	2227519.66	Аналитический метод	0.10	-
7990	456531.08	2227519.66	Аналитический метод	0.10	-
7998	456484.55	2227470.25	Аналитический метод	0.10	-
7999	456484.55	2227472.25	Аналитический метод	0.10	-
8000	456482.55	2227472.25	Аналитический метод	0.10	-
8001	456482.55	2227471.50	Аналитический метод	0.10	-

2. Сведения о характерных точках границ объекта					
Обозначение характерных точек границ	**Координаты, м**		**Метод определения координат характерной точки**	**Средняя квадратическая погрешность положения характерной точки (Mt), м**	**Описание обозначения точки на местности (при наличии)**
	X	**Y**			
1	**2**	**3**	**4**	**5**	**6**
8002	456481.80	2227471.50	Аналитический метод	0.10	-
8003	456481.80	2227469.50	Аналитический метод	0.10	-
8004	456483.80	2227469.50	Аналитический метод	0.10	-
8005	456483.80	2227470.25	Аналитический метод	0.10	-
7998	456484.55	2227470.25	Аналитический метод	0.10	-
8006	455457.53	2228524.06	Аналитический метод	0.10	-
8007	455457.26	2228524.29	Аналитический метод	0.10	-
8008	455457.26	2228526.03	Аналитический метод	0.10	-
8009	455455.26	2228526.03	Аналитический метод	0.10	-
8010	455455.26	2228525.97	Аналитический метод	0.10	-
8011	455455.08	2228526.12	Аналитический метод	0.10	-
8012	455453.02	2228523.67	Аналитический метод	0.10	-
8013	455453.29	2228523.44	Аналитический метод	0.10	-
8014	455453.29	2228521.71	Аналитический метод	0.10	-
8015	455455.29	2228521.71	Аналитический метод	0.10	-
8016	455455.29	2228521.76	Аналитический метод	0.10	-
8017	455455.47	2228521.61	Аналитический метод	0.10	-
8006	455457.53	2228524.06	Аналитический метод	0.10	-
8018	455805.99	2229122.20	Аналитический метод	0.10	-
8019	455808.79	2229119.97	Аналитический метод	0.10	-
8020	455811.02	2229122.76	Аналитический метод	0.10	-
8021	455808.23	2229125.00	Аналитический метод	0.10	-
8018	455805.99	2229122.20	Аналитический метод	0.10	-
8022	455363.24	2229010.30	Аналитический метод	0.10	-
8023	455366.72	2229010.22	Аналитический метод	0.10	-

2. Сведения о характерных точках границ объекта					
Обозначение характерных точек границ	**Координаты, м**		**Метод определения координат характерной точки**	**Средняя квадратическая погрешность положения характерной точки (Mt), м**	**Описание обозначения точки на местности (при наличии)**
	X	**Y**			
1	**2**	**3**	**4**	**5**	**6**
8024	455366.80	2229013.95	Аналитический метод	0.10	-
8025	455363.32	2229014.03	Аналитический метод	0.10	-
8022	455363.24	2229010.30	Аналитический метод	0.10	-
8026	454435.61	2228349.20	Аналитический метод	0.10	-
8027	454435.61	2228351.20	Аналитический метод	0.10	-
8028	454433.61	2228351.20	Аналитический метод	0.10	-
8029	454433.61	2228350.64	Аналитический метод	0.10	-
8030	454431.56	2228350.64	Аналитический метод	0.10	-
8031	454431.56	2228348.64	Аналитический метод	0.10	-
8032	454433.56	2228348.64	Аналитический метод	0.10	-
8033	454433.56	2228349.20	Аналитический метод	0.10	-
8026	454435.61	2228349.20	Аналитический метод	0.10	-
8034	453692.74	2227947.62	Аналитический метод	0.10	-
8035	453692.74	2227949.62	Аналитический метод	0.10	-
8036	453690.74	2227949.62	Аналитический метод	0.10	-
8037	453690.74	2227949.02	Аналитический метод	0.10	-
8038	453688.60	2227949.02	Аналитический метод	0.10	-
8039	453688.60	2227947.02	Аналитический метод	0.10	-
8040	453690.60	2227947.02	Аналитический метод	0.10	-
8041	453690.60	2227947.62	Аналитический метод	0.10	-
8034	453692.74	2227947.62	Аналитический метод	0.10	-
8042	453685.59	2227946.28	Аналитический метод	0.10	-
8043	453684.04	2227948.89	Аналитический метод	0.10	-
8044	453686.96	2227950.62	Аналитический метод	0.10	-
8045	453688.52	2227948.01	Аналитический метод	0.10	-

2. Сведения о характерных точках границ объекта					
Обозначение характерных точек границ	**Координаты, м**		**Метод определения координат характерной точки**	**Средняя квадратическая погрешность положения характерной точки (Mt), м**	**Описание обозначения точки на местности (при наличии)**
	X	**Y**			
1	**2**	**3**	**4**	**5**	**6**
8042	453685.59	2227946.28	Аналитический метод	0.10	-
8046	453077.95	2228110.78	Аналитический метод	0.10	-
8047	453081.98	2228110.52	Аналитический метод	0.10	-
8048	453082.24	2228114.54	Аналитический метод	0.10	-
8049	453078.20	2228114.80	Аналитический метод	0.10	-
8046	453077.95	2228110.78	Аналитический метод	0.10	-
8050	452177.57	2229341.11	Аналитический метод	0.10	-
8051	452177.57	2229336.95	Аналитический метод	0.10	-
8052	452179.60	2229336.95	Аналитический метод	0.10	-
8053	452179.60	2229341.11	Аналитический метод	0.10	-
8050	452177.57	2229341.11	Аналитический метод	0.10	-
8054	454359.84	2228782.40	Аналитический метод	0.10	-
8055	454359.95	2228785.89	Аналитический метод	0.10	-
8056	454363.59	2228785.78	Аналитический метод	0.10	-
8057	454363.48	2228782.28	Аналитический метод	0.10	-
8054	454359.84	2228782.40	Аналитический метод	0.10	-
8058	454324.14	2228903.07	Аналитический метод	0.10	-
8059	454322.87	2228903.07	Аналитический метод	0.10	-
8060	454322.87	2228902.58	Аналитический метод	0.10	-
8061	454320.87	2228902.58	Аналитический метод	0.10	-
8062	454320.87	2228904.58	Аналитический метод	0.10	-
8063	454322.14	2228904.58	Аналитический метод	0.10	-
8064	454322.14	2228905.07	Аналитический метод	0.10	-
8065	454324.14	2228905.07	Аналитический метод	0.10	-
8058	454324.14	2228903.07	Аналитический метод	0.10	-

2. Сведения о характерных точках границ объекта					
Обозначение характерных точек границ	**Координаты, м**		**Метод определения координат характерной точки**	**Средняя квадратическая погрешность положения характерной точки (Mt), м**	**Описание обозначения точки на местности (при наличии)**
	X	**Y**			
1	**2**	**3**	**4**	**5**	**6**
8066	453076.45	2228117.26	Аналитический метод	0.10	-
8067	453076.45	2228119.26	Аналитический метод	0.10	-
8068	453074.26	2228119.26	Аналитический метод	0.10	-
8069	453074.26	2228119.76	Аналитический метод	0.10	-
8070	453072.26	2228119.76	Аналитический метод	0.10	-
8071	453072.26	2228117.76	Аналитический метод	0.10	-
8072	453074.45	2228117.76	Аналитический метод	0.10	-
8073	453074.45	2228117.26	Аналитический метод	0.10	-
8066	453076.45	2228117.26	Аналитический метод	0.10	-
8074	456406.22	2227370.24	Аналитический метод	0.10	-
8075	456406.22	2227372.24	Аналитический метод	0.10	-
8076	456405.26	2227372.24	Аналитический метод	0.10	-
8077	456405.26	2227374.01	Аналитический метод	0.10	-
8078	456403.26	2227374.01	Аналитический метод	0.10	-
8079	456403.26	2227372.01	Аналитический метод	0.10	-
8080	456404.22	2227372.01	Аналитический метод	0.10	-
8081	456404.22	2227370.24	Аналитический метод	0.10	-
8074	456406.22	2227370.24	Аналитический метод	0.10	-
8082	455632.57	2228346.06	Аналитический метод	0.10	-
8083	455630.57	2228346.06	Аналитический метод	0.10	-
8084	455630.57	2228346.92	Аналитический метод	0.10	-
8085	455628.74	2228346.92	Аналитический метод	0.10	-
8086	455628.74	2228348.92	Аналитический метод	0.10	-
8087	455631.27	2228348.92	Аналитический метод	0.10	-
8088	455631.27	2228350.22	Аналитический метод	0.10	-

2. Сведения о характерных точках границ объекта					
Обозначение характерных точек границ	**Координаты, м**		**Метод определения координат характерной точки**	**Средняя квадратическая погрешность положения характерной точки (Mt), м**	**Описание обозначения точки на местности (при наличии)**
	X	**Y**			
1	**2**	**3**	**4**	**5**	**6**
8089	455633.27	2228350.22	Аналитический метод	0.10	-
8090	455633.27	2228348.22	Аналитический метод	0.10	-
8091	455632.57	2228348.22	Аналитический метод	0.10	-
8082	455632.57	2228346.06	Аналитический метод	0.10	-
8092	455339.88	2229034.27	Аналитический метод	0.10	-
8093	455341.88	2229034.27	Аналитический метод	0.10	-
8094	455341.88	2229036.35	Аналитический метод	0.10	-
8095	455343.15	2229036.35	Аналитический метод	0.10	-
8096	455343.15	2229038.35	Аналитический метод	0.10	-
8097	455341.15	2229038.35	Аналитический метод	0.10	-
8098	455341.15	2229036.27	Аналитический метод	0.10	-
8099	455339.88	2229036.27	Аналитический метод	0.10	-
8092	455339.88	2229034.27	Аналитический метод	0.10	-
8100	454351.36	2228625.08	Аналитический метод	0.10	-
8101	454351.36	2228627.08	Аналитический метод	0.10	-
8102	454349.36	2228627.08	Аналитический метод	0.10	-
8103	454349.36	2228626.51	Аналитический метод	0.10	-
8104	454348.11	2228626.51	Аналитический метод	0.10	-
8105	454348.11	2228624.51	Аналитический метод	0.10	-
8106	454350.11	2228624.51	Аналитический метод	0.10	-
8107	454350.11	2228625.08	Аналитический метод	0.10	-
8100	454351.36	2228625.08	Аналитический метод	0.10	-
8108	454296.97	2228825.17	Аналитический метод	0.10	-
8109	454296.97	2228827.17	Аналитический метод	0.10	-
8110	454294.97	2228827.17	Аналитический метод	0.10	-

2. Сведения о характерных точках границ объекта					
Обозначение характерных точек границ	**Координаты, м**		**Метод определения координат характерной точки**	**Средняя квадратическая погрешность положения характерной точки (Mt), м**	**Описание обозначения точки на местности (при наличии)**
	X	**Y**			
1	**2**	**3**	**4**	**5**	**6**
8111	454294.97	2228826.57	Аналитический метод	0.10	-
8112	454293.47	2228826.57	Аналитический метод	0.10	-
8113	454293.47	2228824.57	Аналитический метод	0.10	-
8114	454295.47	2228824.57	Аналитический метод	0.10	-
8115	454295.47	2228825.16	Аналитический метод	0.10	-
8108	454296.97	2228825.17	Аналитический метод	0.10	-
8116	454288.53	2228142.73	Аналитический метод	0.10	-
8117	454288.53	2228140.75	Аналитический метод	0.10	-
8118	454292.72	2228140.75	Аналитический метод	0.10	-
8119	454292.72	2228142.73	Аналитический метод	0.10	-
8116	454288.53	2228142.73	Аналитический метод	0.10	-
8120	453963.99	2228060.89	Аналитический метод	0.10	-
8121	453961.99	2228060.89	Аналитический метод	0.10	-
8122	453961.99	2228062.93	Аналитический метод	0.10	-
8123	453961.18	2228062.93	Аналитический метод	0.10	-
8124	453961.18	2228064.93	Аналитический метод	0.10	-
8125	453963.18	2228064.93	Аналитический метод	0.10	-
8126	453963.18	2228062.89	Аналитический метод	0.10	-
8127	453963.99	2228062.89	Аналитический метод	0.10	-
8120	453963.99	2228060.89	Аналитический метод	0.10	-
8128	453531.51	2227824.33	Аналитический метод	0.10	-
8129	453529.51	2227824.33	Аналитический метод	0.10	-
8130	453529.51	2227826.56	Аналитический метод	0.10	-
8131	453528.71	2227826.56	Аналитический метод	0.10	-
8132	453528.71	2227828.56	Аналитический метод	0.10	-

2. Сведения о характерных точках границ объекта					
Обозначение характерных точек границ	**Координаты, м**		**Метод определения координат характерной точки**	**Средняя квадратическая погрешность положения характерной точки (Mt), м**	**Описание обозначения точки на местности (при наличии)**
	X	**Y**			
1	**2**	**3**	**4**	**5**	**6**
8133	453530.71	2227828.56	Аналитический метод	0.10	-
8134	453530.71	2227826.33	Аналитический метод	0.10	-
8135	453531.51	2227826.33	Аналитический метод	0.10	-
8128	453531.51	2227824.33	Аналитический метод	0.10	-
8136	453729.52	2227568.12	Аналитический метод	0.10	-
8137	453727.39	2227568.12	Аналитический метод	0.10	-
8138	453727.39	2227567.40	Аналитический метод	0.10	-
8139	453725.39	2227567.40	Аналитический метод	0.10	-
8140	453725.39	2227569.40	Аналитический метод	0.10	-
8141	453727.52	2227569.40	Аналитический метод	0.10	-
8142	453727.52	2227570.12	Аналитический метод	0.10	-
8143	453729.52	2227570.12	Аналитический метод	0.10	-
8136	453729.52	2227568.12	Аналитический метод	0.10	-
8144	453643.92	2227711.98	Аналитический метод	0.10	-
8145	453643.92	2227713.98	Аналитический метод	0.10	-
8146	453641.76	2227713.98	Аналитический метод	0.10	-
8147	453641.76	2227714.12	Аналитический метод	0.10	-
8148	453639.76	2227714.12	Аналитический метод	0.10	-
8149	453639.76	2227712.12	Аналитический метод	0.10	-
8150	453641.92	2227712.12	Аналитический метод	0.10	-
8151	453641.92	2227711.98	Аналитический метод	0.10	-
8144	453643.92	2227711.98	Аналитический метод	0.10	-
8152	453657.82	2227843.33	Аналитический метод	0.10	-
8153	453657.82	2227839.09	Аналитический метод	0.10	-
8154	453659.96	2227839.09	Аналитический метод	0.10	-

2. Сведения о характерных точках границ объекта					
Обозначение характерных точек границ	**Координаты, м**		**Метод определения координат характерной точки**	**Средняя квадратическая погрешность положения характерной точки (Mt), м**	**Описание обозначения точки на местности (при наличии)**
	X	**Y**			
1	**2**	**3**	**4**	**5**	**6**
8155	453659.96	2227843.33	Аналитический метод	0.10	-
8152	453657.82	2227843.33	Аналитический метод	0.10	-
8156	453753.65	2227985.74	Аналитический метод	0.10	-
8157	453751.65	2227985.74	Аналитический метод	0.10	-
8158	453751.65	2227987.93	Аналитический метод	0.10	-
8159	453750.77	2227987.93	Аналитический метод	0.10	-
8160	453750.77	2227989.93	Аналитический метод	0.10	-
8161	453752.77	2227989.93	Аналитический метод	0.10	-
8162	453752.77	2227987.74	Аналитический метод	0.10	-
8163	453753.65	2227987.74	Аналитический метод	0.10	-
8156	453753.65	2227985.74	Аналитический метод	0.10	-
8164	453255.07	2227787.75	Аналитический метод	0.10	-
8165	453255.07	2227783.52	Аналитический метод	0.10	-
8166	453257.07	2227783.52	Аналитический метод	0.10	-
8167	453257.07	2227787.75	Аналитический метод	0.10	-
8164	453255.07	2227787.75	Аналитический метод	0.10	-
8168	452933.43	2229103.73	Аналитический метод	0.10	-
8169	452933.43	2229101.73	Аналитический метод	0.10	-
8170	452935.43	2229101.73	Аналитический метод	0.10	-
8171	452935.43	2229103.73	Аналитический метод	0.10	-
8168	452933.43	2229103.73	Аналитический метод	0.10	-
8172	452910.50	2229121.21	Аналитический метод	0.10	-
8173	452910.50	2229119.21	Аналитический метод	0.10	-
8174	452912.50	2229119.21	Аналитический метод	0.10	-
8175	452912.50	2229121.21	Аналитический метод	0.10	-

2. Сведения о характерных точках границ объекта					
Обозначение характерных точек границ	**Координаты, м**		**Метод определения координат характерной точки**	**Средняя квадратическая погрешность положения характерной точки (Mt), м**	**Описание обозначения точки на местности (при наличии)**
	X	**Y**			
1	**2**	**3**	**4**	**5**	**6**
8172	452910.50	2229121.21	Аналитический метод	0.10	-
8176	452970.15	2229117.40	Аналитический метод	0.10	-
8177	452970.15	2229115.40	Аналитический метод	0.10	-
8178	452972.15	2229115.40	Аналитический метод	0.10	-
8179	452972.15	2229117.40	Аналитический метод	0.10	-
8176	452970.15	2229117.40	Аналитический метод	0.10	-
8180	452953.32	2229145.35	Аналитический метод	0.10	-
8181	452953.32	2229143.35	Аналитический метод	0.10	-
8182	452955.32	2229143.35	Аналитический метод	0.10	-
8183	452955.32	2229145.35	Аналитический метод	0.10	-
8180	452953.32	2229145.35	Аналитический метод	0.10	-
8184	452984.74	2229147.91	Аналитический метод	0.10	-
8185	452984.74	2229145.91	Аналитический метод	0.10	-
8186	452986.74	2229145.91	Аналитический метод	0.10	-
8187	452986.74	2229147.91	Аналитический метод	0.10	-
8184	452984.74	2229147.91	Аналитический метод	0.10	-
8188	453023.12	2229252.10	Аналитический метод	0.10	-
8189	453023.12	2229250.10	Аналитический метод	0.10	-
8190	453025.12	2229250.10	Аналитический метод	0.10	-
8191	453025.12	2229252.10	Аналитический метод	0.10	-
8188	453023.12	2229252.10	Аналитический метод	0.10	-
8192	453039.85	2229286.60	Аналитический метод	0.10	-
8193	453039.85	2229284.60	Аналитический метод	0.10	-
8194	453041.85	2229284.60	Аналитический метод	0.10	-
8195	453041.85	2229286.60	Аналитический метод	0.10	-

2. Сведения о характерных точках границ объекта					
Обозначение характерных точек границ	**Координаты, м**		**Метод определения координат характерной точки**	**Средняя квадратическая погрешность положения характерной точки (Mt), м**	**Описание обозначения точки на местности (при наличии)**
	X	**Y**			
1	**2**	**3**	**4**	**5**	**6**
8192	453039.85	2229286.60	Аналитический метод	0.10	-
8196	453052.91	2229314.40	Аналитический метод	0.10	-
8197	453052.91	2229312.40	Аналитический метод	0.10	-
8198	453054.91	2229312.40	Аналитический метод	0.10	-
8199	453054.91	2229314.40	Аналитический метод	0.10	-
8196	453052.91	2229314.40	Аналитический метод	0.10	-
8200	453069.76	2229346.10	Аналитический метод	0.10	-
8201	453069.76	2229347.16	Аналитический метод	0.10	-
8202	453070.33	2229347.16	Аналитический метод	0.10	-
8203	453070.33	2229349.16	Аналитический метод	0.10	-
8204	453068.33	2229349.16	Аналитический метод	0.10	-
8205	453068.33	2229348.10	Аналитический метод	0.10	-
8206	453067.76	2229348.10	Аналитический метод	0.10	-
8207	453067.76	2229346.10	Аналитический метод	0.10	-
8200	453069.76	2229346.10	Аналитический метод	0.10	-
8208	453011.96	2229216.97	Аналитический метод	0.10	-
8209	453011.96	2229218.97	Аналитический метод	0.10	-
8210	453011.12	2229218.97	Аналитический метод	0.10	-
8211	453011.12	2229219.55	Аналитический метод	0.10	-
8212	453009.12	2229219.55	Аналитический метод	0.10	-
8213	453009.12	2229217.55	Аналитический метод	0.10	-
8214	453009.96	2229217.55	Аналитический метод	0.10	-
8215	453009.96	2229216.97	Аналитический метод	0.10	-
8208	453011.96	2229216.97	Аналитический метод	0.10	-
8216	453002.66	2229180.29	Аналитический метод	0.10	-

2. Сведения о характерных точках границ объекта					
Обозначение характерных точек границ	**Координаты, м**		**Метод определения координат характерной точки**	**Средняя квадратическая погрешность положения характерной точки (Mt), м**	**Описание обозначения точки на местности (при наличии)**
	X	**Y**			
1	**2**	**3**	**4**	**5**	**6**
8217	453002.66	2229182.29	Аналитический метод	0.10	-
8218	453001.41	2229182.29	Аналитический метод	0.10	-
8219	453001.41	2229183.01	Аналитический метод	0.10	-
8220	452999.41	2229183.01	Аналитический метод	0.10	-
8221	452999.41	2229181.01	Аналитический метод	0.10	-
8222	453000.66	2229181.01	Аналитический метод	0.10	-
8223	453000.66	2229180.29	Аналитический метод	0.10	-
8216	453002.66	2229180.29	Аналитический метод	0.10	-
8224	452502.31	2228629.47	Аналитический метод	0.10	-
8225	452500.31	2228629.47	Аналитический метод	0.10	-
8226	452500.31	2228631.61	Аналитический метод	0.10	-
8227	452499.10	2228631.61	Аналитический метод	0.10	-
8228	452499.10	2228633.61	Аналитический метод	0.10	-
8229	452501.10	2228633.61	Аналитический метод	0.10	-
8230	452501.10	2228631.47	Аналитический метод	0.10	-
8231	452502.31	2228631.47	Аналитический метод	0.10	-
8224	452502.31	2228629.47	Аналитический метод	0.10	-
8232	452263.44	2228666.99	Аналитический метод	0.10	-
8233	452263.44	2228668.99	Аналитический метод	0.10	-
8234	452261.51	2228668.99	Аналитический метод	0.10	-
8235	452261.51	2228669.96	Аналитический метод	0.10	-
8236	452259.51	2228669.96	Аналитический метод	0.10	-
8237	452259.51	2228667.96	Аналитический метод	0.10	-
8238	452261.44	2228667.96	Аналитический метод	0.10	-
8239	452261.44	2228666.99	Аналитический метод	0.10	-

2. Сведения о характерных точках границ объекта					
Обозначение характерных точек границ	**Координаты, м**		**Метод определения координат характерной точки**	**Средняя квадратическая погрешность положения характерной точки (Mt), м**	**Описание обозначения точки на местности (при наличии)**
	X	**Y**			
1	**2**	**3**	**4**	**5**	**6**
8232	452263.44	2228666.99	Аналитический метод	0.10	-
8240	452697.92	2228385.78	Аналитический метод	0.10	-
8241	452697.92	2228383.78	Аналитический метод	0.10	-
8242	452699.92	2228383.78	Аналитический метод	0.10	-
8243	452699.92	2228385.78	Аналитический метод	0.10	-
8240	452697.92	2228385.78	Аналитический метод	0.10	-
8244	452724.91	2228409.99	Аналитический метод	0.10	-
8245	452724.91	2228407.99	Аналитический метод	0.10	-
8246	452726.91	2228407.99	Аналитический метод	0.10	-
8247	452726.91	2228409.99	Аналитический метод	0.10	-
8244	452724.91	2228409.99	Аналитический метод	0.10	-
8248	452750.29	2228432.39	Аналитический метод	0.10	-
8249	452750.29	2228430.39	Аналитический метод	0.10	-
8250	452752.29	2228430.39	Аналитический метод	0.10	-
8251	452752.29	2228432.39	Аналитический метод	0.10	-
8248	452750.29	2228432.39	Аналитический метод	0.10	-
8252	452747.92	2228432.14	Аналитический метод	0.10	-
8253	452747.92	2228430.14	Аналитический метод	0.10	-
8254	452749.92	2228430.14	Аналитический метод	0.10	-
8255	452749.92	2228432.14	Аналитический метод	0.10	-
8252	452747.92	2228432.14	Аналитический метод	0.10	-
8256	452686.86	2228371.67	Аналитический метод	0.10	-
8257	452686.86	2228373.67	Аналитический метод	0.10	-
8258	452684.86	2228373.67	Аналитический метод	0.10	-
8259	452684.86	2228372.38	Аналитический метод	0.10	-

2. Сведения о характерных точках границ объекта					
Обозначение характерных точек границ	**Координаты, м**		**Метод определения координат характерной точки**	**Средняя квадратическая погрешность положения характерной точки (Mt), м**	**Описание обозначения точки на местности (при наличии)**
	X	**Y**			
1	**2**	**3**	**4**	**5**	**6**
8260	452683.23	2228372.38	Аналитический метод	0.10	-
8261	452683.23	2228370.38	Аналитический метод	0.10	-
8262	452685.23	2228370.38	Аналитический метод	0.10	-
8263	452685.23	2228371.67	Аналитический метод	0.10	-
8256	452686.86	2228371.67	Аналитический метод	0.10	-
8264	452223.12	2228686.80	Аналитический метод	0.10	-
8265	452223.12	2228684.80	Аналитический метод	0.10	-
8266	452225.12	2228684.80	Аналитический метод	0.10	-
8267	452225.12	2228686.80	Аналитический метод	0.10	-
8264	452223.12	2228686.80	Аналитический метод	0.10	-
8268	452184.35	2228690.66	Аналитический метод	0.10	-
8269	452184.35	2228688.66	Аналитический метод	0.10	-
8270	452186.35	2228688.66	Аналитический метод	0.10	-
8271	452186.35	2228690.66	Аналитический метод	0.10	-
8268	452184.35	2228690.66	Аналитический метод	0.10	-
8272	452394.64	2228959.33	Аналитический метод	0.10	-
8273	452394.64	2228957.33	Аналитический метод	0.10	-
8274	452396.64	2228957.33	Аналитический метод	0.10	-
8275	452396.64	2228959.33	Аналитический метод	0.10	-
8272	452394.64	2228959.33	Аналитический метод	0.10	-
8276	452409.56	2228988.67	Аналитический метод	0.10	-
8277	452409.56	2228986.67	Аналитический метод	0.10	-
8278	452411.56	2228986.67	Аналитический метод	0.10	-
8279	452411.56	2228988.67	Аналитический метод	0.10	-
8276	452409.56	2228988.67	Аналитический метод	0.10	-

2. Сведения о характерных точках границ объекта					
Обозначение характерных точек границ	**Координаты, м**		**Метод определения координат характерной точки**	**Средняя квадратическая погрешность положения характерной точки (Mt), м**	**Описание обозначения точки на местности (при наличии)**
	X	**Y**			
1	**2**	**3**	**4**	**5**	**6**
8280	452457.91	2229015.45	Аналитический метод	0.10	-
8281	452457.91	2229017.45	Аналитический метод	0.10	-
8282	452456.40	2229017.45	Аналитический метод	0.10	-
8283	452456.40	2229017.57	Аналитический метод	0.10	-
8284	452454.40	2229017.57	Аналитический метод	0.10	-
8285	452454.40	2229015.57	Аналитический метод	0.10	-
8286	452455.91	2229015.57	Аналитический метод	0.10	-
8287	452455.91	2229015.45	Аналитический метод	0.10	-
8280	452457.91	2229015.45	Аналитический метод	0.10	-
8288	452426.98	2229015.46	Аналитический метод	0.10	-
8289	452426.98	2229017.46	Аналитический метод	0.10	-
8290	452426.45	2229017.46	Аналитический метод	0.10	-
8291	452426.45	2229018.89	Аналитический метод	0.10	-
8292	452424.45	2229018.89	Аналитический метод	0.10	-
8293	452424.45	2229016.89	Аналитический метод	0.10	-
8294	452424.98	2229016.89	Аналитический метод	0.10	-
8295	452424.98	2229015.46	Аналитический метод	0.10	-
8288	452426.98	2229015.46	Аналитический метод	0.10	-
8296	451800.15	2227588.69	Аналитический метод	0.10	-
8297	451796.05	2227590.05	Аналитический метод	0.10	-
8298	451796.05	2227591.30	Аналитический метод	0.10	-
8299	451798.05	2227591.30	Аналитический метод	0.10	-
8300	451798.05	2227590.61	Аналитический метод	0.10	-
8301	451800.15	2227590.61	Аналитический метод	0.10	-
8296	451800.15	2227588.69	Аналитический метод	0.10	-

2. Сведения о характерных точках границ объекта					
Обозначение характерных точек границ	**Координаты, м**		**Метод определения координат характерной точки**	**Средняя квадратическая погрешность положения характерной точки (Mt), м**	**Описание обозначения точки на местности (при наличии)**
	X	**Y**			
1	**2**	**3**	**4**	**5**	**6**
8302	451361.85	2227624.14	Аналитический метод	0.10	-
8303	451361.85	2227626.14	Аналитический метод	0.10	-
8304	451359.63	2227626.14	Аналитический метод	0.10	-
8305	451359.63	2227626.93	Аналитический метод	0.10	-
8306	451357.63	2227626.93	Аналитический метод	0.10	-
8307	451357.63	2227624.93	Аналитический метод	0.10	-
8308	451359.85	2227624.93	Аналитический метод	0.10	-
8309	451359.85	2227624.14	Аналитический метод	0.10	-
8302	451361.85	2227624.14	Аналитический метод	0.10	-
8310	451893.49	2228949.61	Аналитический метод	0.10	-
8311	451893.49	2228951.60	Аналитический метод	0.10	-
8312	451891.63	2228951.60	Аналитический метод	0.10	-
8313	451891.49	2228950.22	Аналитический метод	0.10	-
8314	451890.78	2228950.22	Аналитический метод	0.10	-
8315	451890.44	2228948.22	Аналитический метод	0.10	-
8316	451892.44	2228948.22	Аналитический метод	0.10	-
8317	451892.44	2228949.61	Аналитический метод	0.10	-
8310	451893.49	2228949.61	Аналитический метод	0.10	-
8318	454289.17	2227642.19	Аналитический метод	0.10	-
8319	454289.17	2227644.19	Аналитический метод	0.10	-
8320	454287.43	2227644.20	Аналитический метод	0.10	-
8321	454287.43	2227645.20	Аналитический метод	0.10	-
8322	454285.43	2227645.20	Аналитический метод	0.10	-
8323	454285.43	2227643.20	Аналитический метод	0.10	-
8324	454287.17	2227643.20	Аналитический метод	0.10	-

2. Сведения о характерных точках границ объекта					
Обозначение характерных точек границ	**Координаты, м**		**Метод определения координат характерной точки**	**Средняя квадратическая погрешность положения характерной точки (Mt), м**	**Описание обозначения точки на местности (при наличии)**
	X	**Y**			
1	**2**	**3**	**4**	**5**	**6**
8325	454287.17	2227642.19	Аналитический метод	0.10	-
8318	454289.17	2227642.19	Аналитический метод	0.10	-
8326	454526.29	2227372.78	Аналитический метод	0.10	-
8327	454529.50	2227371.29	Аналитический метод	0.10	-
8328	454530.94	2227374.41	Аналитический метод	0.10	-
8329	454527.73	2227375.89	Аналитический метод	0.10	-
8326	454526.29	2227372.78	Аналитический метод	0.10	-
8330	451777.99	2228631.41	Аналитический метод	0.10	-
8331	451777.99	2228633.41	Аналитический метод	0.10	-
8332	451775.99	2228633.41	Аналитический метод	0.10	-
8333	451775.99	2228632.39	Аналитический метод	0.10	-
8334	451773.92	2228632.39	Аналитический метод	0.10	-
8335	451773.92	2228630.39	Аналитический метод	0.10	-
8336	451775.92	2228630.39	Аналитический метод	0.10	-
8337	451775.92	2228631.41	Аналитический метод	0.10	-
8330	451777.99	2228631.41	Аналитический метод	0.10	-
8338	451616.44	2228000.98	Аналитический метод	0.10	-
8339	451616.44	2228002.98	Аналитический метод	0.10	-
8340	451618.44	2228002.98	Аналитический метод	0.10	-
8341	451618.44	2228000.98	Аналитический метод	0.10	-
8338	451616.44	2228000.98	Аналитический метод	0.10	-
8342	451615.59	2228004.45	Аналитический метод	0.10	-
8343	451615.99	2228002.49	Аналитический метод	0.10	-
8344	451614.03	2228002.09	Аналитический метод	0.10	-
8345	451613.63	2228004.05	Аналитический метод	0.10	-

2. Сведения о характерных точках границ объекта					
Обозначение характерных точек границ	**Координаты, м**		**Метод определения координат характерной точки**	**Средняя квадратическая погрешность положения характерной точки (Mt), м**	**Описание обозначения точки на местности (при наличии)**
	X	**Y**			
1	**2**	**3**	**4**	**5**	**6**
8342	451615.59	2228004.45	Аналитический метод	0.10	-
8346	451943.14	2228916.82	Аналитический метод	0.10	-
8347	451942.81	2228914.85	Аналитический метод	0.10	-
8348	451944.78	2228914.52	Аналитический метод	0.10	-
8349	451945.11	2228916.47	Аналитический метод	0.10	-
8346	451943.14	2228916.82	Аналитический метод	0.10	-
8350	452160.01	2228053.83	Аналитический метод	0.10	-
8351	452160.01	2228055.83	Аналитический метод	0.10	-
8352	452158.18	2228055.83	Аналитический метод	0.10	-
8353	452158.18	2228057.83	Аналитический метод	0.10	-
8354	452156.18	2228057.83	Аналитический метод	0.10	-
8355	452156.18	2228055.83	Аналитический метод	0.10	-
8356	452158.01	2228055.83	Аналитический метод	0.10	-
8357	452158.01	2228053.83	Аналитический метод	0.10	-
8350	452160.01	2228053.83	Аналитический метод	0.10	-
8358	451958.45	2228797.89	Аналитический метод	0.10	-
8359	451957.29	2228799.52	Аналитический метод	0.10	-
8360	451957.00	2228799.31	Аналитический метод	0.10	-
8361	451956.50	2228800.01	Аналитический метод	0.10	-
8362	451954.87	2228798.86	Аналитический метод	0.10	-
8363	451956.02	2228797.22	Аналитический метод	0.10	-
8364	451956.32	2228797.43	Аналитический метод	0.10	-
8365	451956.81	2228796.73	Аналитический метод	0.10	-
8358	451958.45	2228797.89	Аналитический метод	0.10	-
8366	451972.82	2228777.58	Аналитический метод	0.10	-

2. Сведения о характерных точках границ объекта					
Обозначение характерных точек границ	**Координаты, м**		**Метод определения координат характерной точки**	**Средняя квадратическая погрешность положения характерной точки (Mt), м**	**Описание обозначения точки на местности (при наличии)**
	X	**Y**			
1	**2**	**3**	**4**	**5**	**6**
8367	451971.67	2228779.21	Аналитический метод	0.10	-
8368	451971.37	2228779.00	Аналитический метод	0.10	-
8369	451970.88	2228779.70	Аналитический метод	0.10	-
8370	451969.24	2228778.56	Аналитический метод	0.10	-
8371	451970.39	2228776.92	Аналитический метод	0.10	-
8372	451970.69	2228777.13	Аналитический метод	0.10	-
8373	451971.18	2228776.43	Аналитический метод	0.10	-
8366	451972.82	2228777.58	Аналитический метод	0.10	-
8374	451936.33	2229027.43	Аналитический метод	0.10	-
8375	451938.02	2229026.35	Аналитический метод	0.10	-
8376	451939.10	2229028.04	Аналитический метод	0.10	-
8377	451937.41	2229029.11	Аналитический метод	0.10	-
8374	451936.33	2229027.43	Аналитический метод	0.10	-
8378	452013.45	2228172.60	Аналитический метод	0.10	-
8379	452011.85	2228172.62	Аналитический метод	0.10	-
8380	452011.85	2228170.62	Аналитический метод	0.10	-
8381	452013.78	2228170.60	Аналитический метод	0.10	-
8378	452013.45	2228172.60	Аналитический метод	0.10	-
8382	451316.15	2228232.59	Аналитический метод	0.10	-
8383	451316.15	2228234.59	Аналитический метод	0.10	-
8384	451314.15	2228234.59	Аналитический метод	0.10	-
8385	451314.15	2228232.58	Аналитический метод	0.10	-
8382	451316.15	2228232.59	Аналитический метод	0.10	-

3. Сведения о характерных точках части (частей) границы объекта					
Обозначение характерных точек части границы	**Координаты, м**		**Метод определения координат характерной точки**	**Средняя квадратическая погрешность положения характерной точки (Mt), м**	**Описание обозначения точки на местности (при наличии)**
	X	**Y**			
1	**2**	**3**	**4**	**5**	**6**
-	-	-	-	-	-

Раздел 3

Сведения о местоположении измененных (уточненных) границ объекта

1. Система координат -

2. Сведения о характерных точках границ объекта

Обозначение характерных точек границ	Существующие координаты, м		Измененные (уточненные) координаты, м		Метод определения координат характерной точки	Средняя квадратическая погрешность положения характерной точки (Mt), м	Описание обозначения точки на местности (при наличии)
	X	Y	X	Y			
1	2	3	4	5	6	7	8
-	-	-	-	-	-	-	

3. Сведения о характерных точках части (частей) границы объекта

Обозначение характерных точек части границы	Существующие координаты, м		Измененные (уточненные) координаты, м		Метод определения координат характерной точки	Средняя квадратическая погрешность положения характерной точки (Mt), м	Описание обозначения точки на местности (при наличии)
	X	Y	X	Y			
1	2	3	4	5	6	7	8
-	-	-	-	-	-	-	

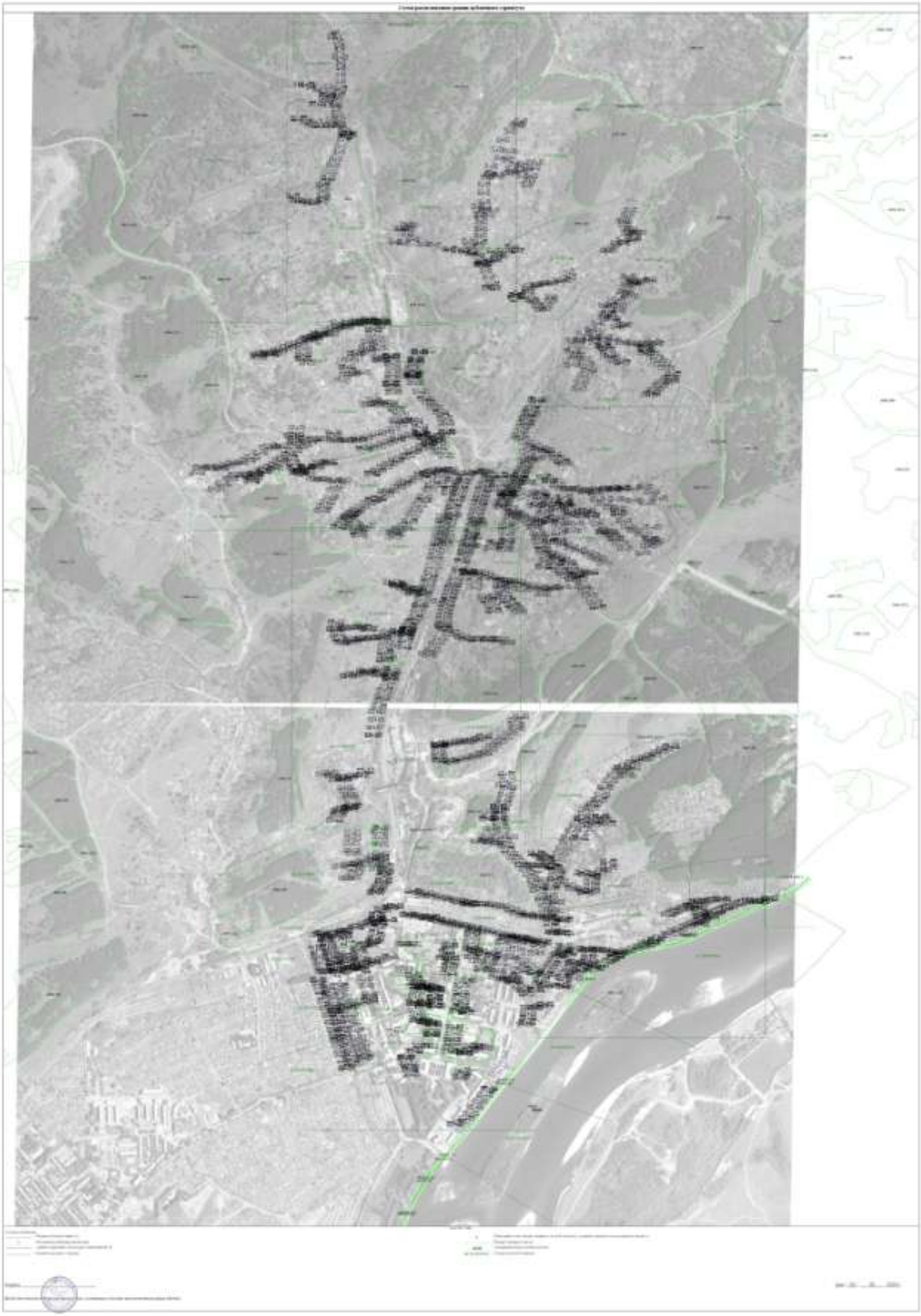

42:30:0509019
42:30:0509018
42:30:0509064
42:30:0511003
42:30:0511002
42:30:0509015

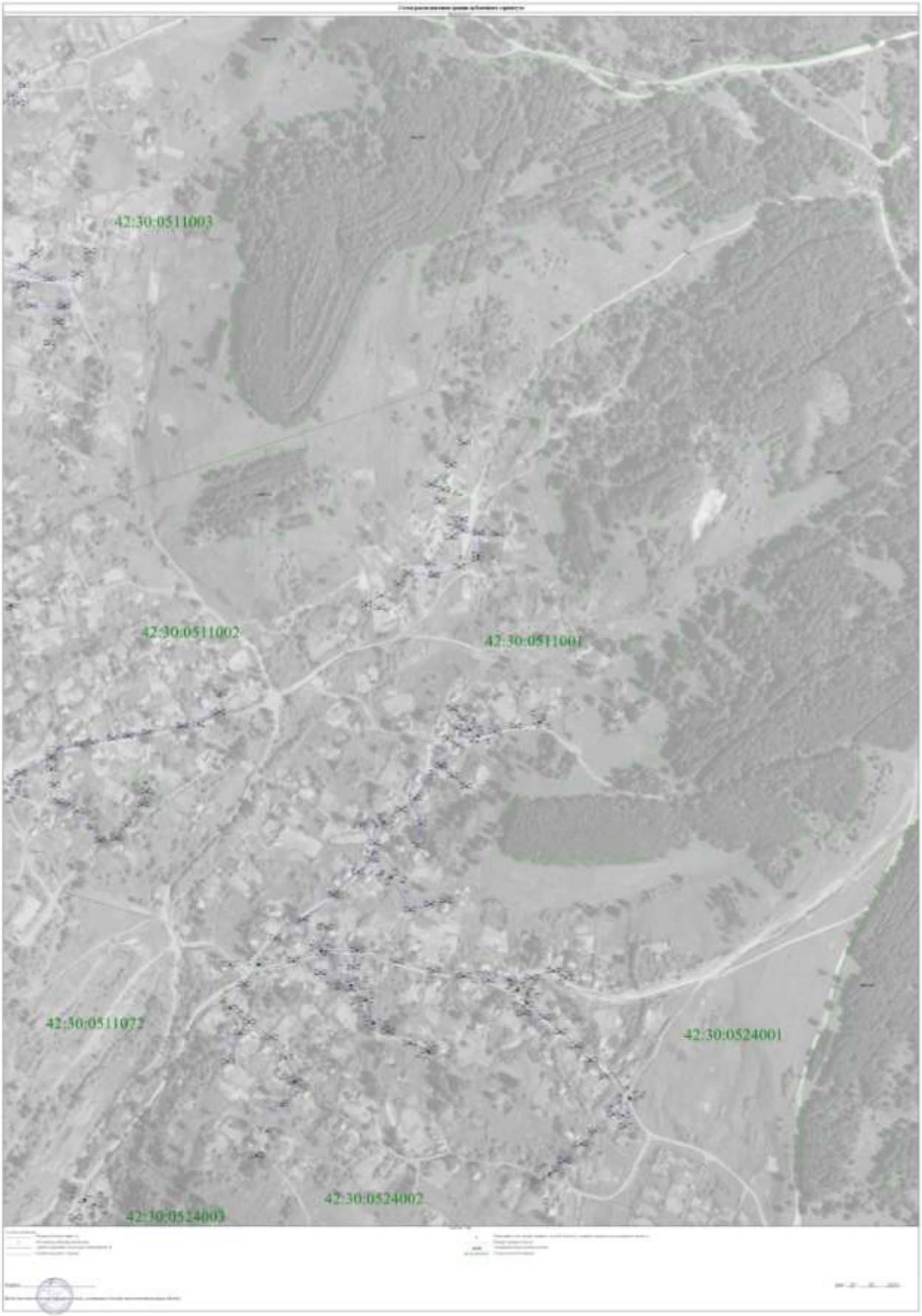
42:30:0511003
42:30:0511002
42:30:0511001
42:30:0511072
42:30:0524001
42:30:0524002
42:30:0524003


42:30:0509015
42:30:0509014
42:30:0511072
42:30:0509013
42:30:0509002
42:30:0509011
42:30:0509012
42:30:0508011

42:30:0524002
42:30:0511072
42:30:0524003
42:30:0508013
42:30:0508012
42:30:0508011
42:30:0508009


42:30:0509002
42:30:6509011
42:30:0508011
42:30:0509010
42:30:0508009
42:30:0508004
42:30:0509009
42:30:0508070
42:30:0508003
42:30:0509004

42:30:0508006
42:30:0508005
42:30:0508055
42:30:0507056

42:30:0508003
42:30:0508002
42:30:0509004
42:30:0509001
42:30:0508001
42:30:0507022
42:30:0507023
42:30:0507002
42:30:0507024
42:30:0507025
42:30:0507026
42:30:0505031
42:30:0505028
42:30:0507027
42:30:0507001

Схема расположения границ публичного сервитута

Выносной лист 8

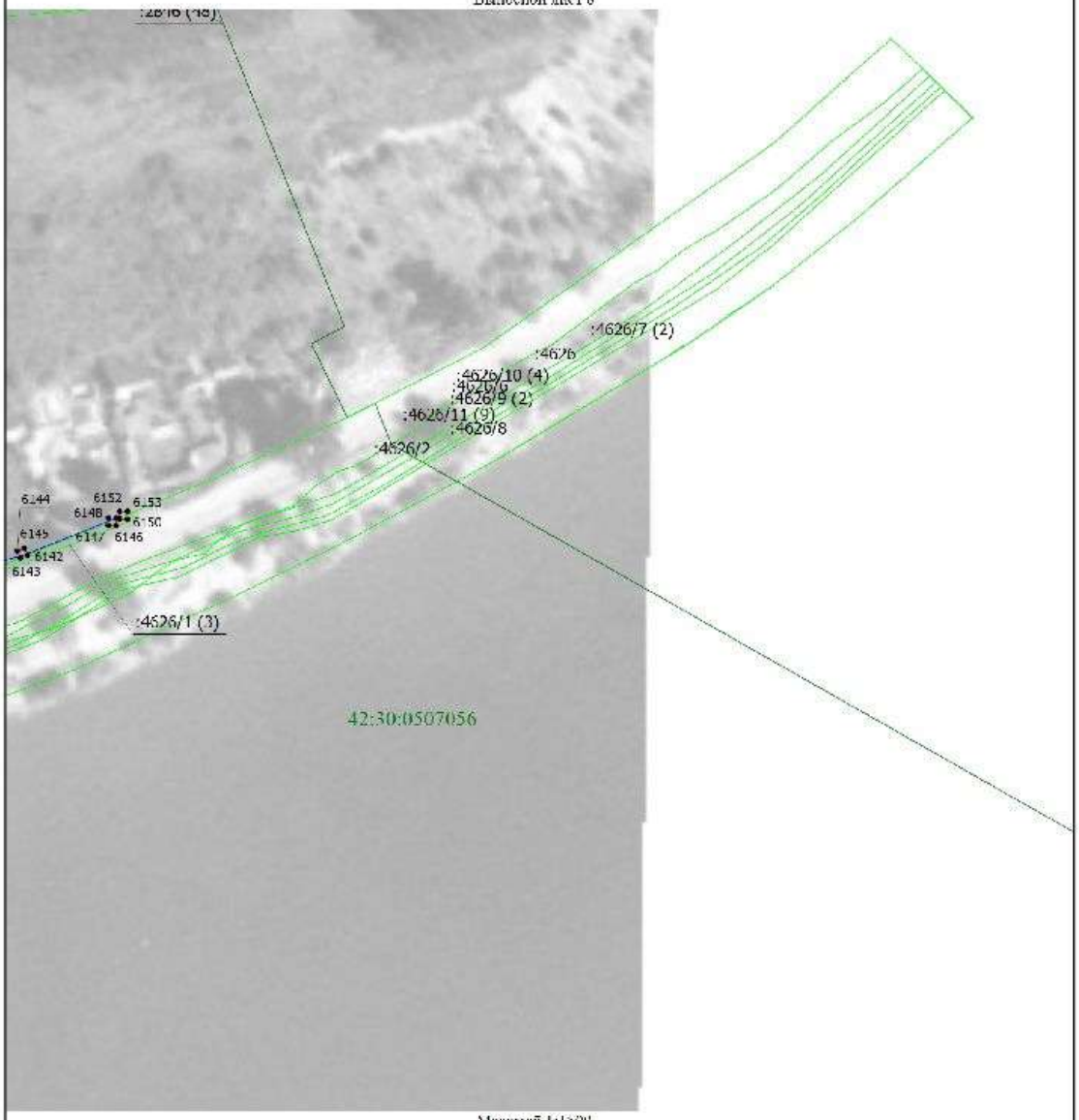

Масштаб 1:500

Условные обозначения

- Граница публичного сервитута
- Характерная точка границы, сведения о которой позволяют однозначно определить ее положение на местности
1 - Обозначение новой характерной точки
- Граница земельного участка
- Граница сооружения, для которого устанавливается ПС
:4626 - Кадастровый номер земельного участка
- Граница кадастрового квартала
42:30:0509019 Номер кадастрового квартала

Подпись _____ Дата "29" 05 2025 г.

Место для оттиска печати (при наличии) лица, составившего описание местоположения границ объекта

Заместитель Главы города
по строительству А.А. Черемнов

Администрация города Новокузнецка
Отдел документационного и организационного обеспечения
Новокузнецкий городской округ
Россия, Кемеровская область

Приложение №2
к распоряжению администрации
города Новокузнецка
от 11.08.2025 №1044

График проведения работ
при размещении (эксплуатации) объекта электросетевого хозяйства с кадастровым номером 42:30:0000000:2067 и наименованием «ВЛ-КЛ-0,4 кВ (воздушная линия – кабельная линия 0,4 кВ) п. Абашево»

1. Доступ к объектам электросетевого хозяйства для их эксплуатации и плановых (регламентных) работ осуществляется в соответствии с гражданским и земельным законодательством.

Для предотвращения или устранения аварий представителям ПАО «Россети Сибирь» обеспечивается беспрепятственный доступ к объектам электросетевого хозяйства, а также возможность доставки необходимых материалов и техники.

2. Эксплуатация объектов электросетевого хозяйства производится в соответствии с Правилами благоустройства территории Новокузнецкого городского округа, утвержденными решение Новокузнецкого городского Совета народных депутатов от 24.12.2013 № 16/198 «Об утверждении Правил благоустройства территории Новокузнецкого городского округа».

3. После выполнения работ по техническому обслуживанию объектов электросетевого хозяйства, работ по предотвращению или ликвидации аварий на таких объектах или их последствий ПАО «Россети Сибирь» должен привести земли и (или) земельные участки в состояние, пригодное для их использования по целевому назначению, или в состояние, в котором соответствующие земельные участки находились до выполнения работ.

Заместитель Главы города
по строительству А.А. Черемнов

Администрация города Новокузнецка
Отдел документационного и организационного обеспечения
Новокузнецкий городской округ
Россия, Кемеровская область