



КЕМЕРОВСКАЯ ОБЛАСТЬ - КУЗБАСС
НОВОКУЗНЕЦКИЙ ГОРОДСКОЙ ОКРУГ
АДМИНИСТРАЦИЯ ГОРОДА НОВОКУЗНЕЦКА
РАСПОРЯЖЕНИЕ

от 06.07.2026 №1243

Об установлении публичного сервитута

В соответствии с главой V.7 Земельного кодекса Российской Федерации, статьей 3.6 Федерального закона от 25.10.2001 №137-ФЗ «О введении в действие Земельного кодекса Российской Федерации», постановлением Правительства Российской Федерации от 24.02.2009 №160 «О порядке установления охранных зон объектов электросетевого хозяйства и особых условий использования земельных участков, расположенных в границах таких зон», на основании ходатайства общества с ограниченной ответственностью «Кузбасская энергосетевая компания» (далее – ООО «КЭнК») об установлении публичного сервитута, руководствуясь статьями 40 и 45 Устава Новокузнецкого городского округа:

1. Установить публичный сервитут в интересах ООО «КЭнК» (ИНН 4205109750, ОГРН 1064205113136) в целях эксплуатации сооружения электроэнергетики с кадастровым номером 42:30:0104055:870 и наименованием: «Сооружение электротехническое: ТП-НВ 356 - 10/0,4 кВ, г. Новокузнецк» (далее также – сооружение), сроком на 49 лет на землях, находящихся в государственной или муниципальной собственности, в границах кадастрового квартала с кадастровым номером 42:30:0104055, площадью 27 кв. м.

2. Утвердить:

1) границы публичного сервитута в целях эксплуатации сооружения электроэнергетики с кадастровым номером 42:30:0104055:870 и наименованием: «Сооружение электротехническое: ТП-НВ 356 - 10/0,4 кВ, г. Новокузнецк», согласно приложению №1 к настоящему распоряжению;

2) расчет платы за публичный сервитут в отношении земельных участков и (или) земель, находящихся в государственной или муниципальной собственности и не обремененных правами третьих лиц, согласно приложению №2 к настоящему распоряжению;

3) график проведения работ при эксплуатации сооружения электроэнергетики с кадастровым номером 42:30:0104055:870 и наименованием: «Сооружение электротехническое: ТП-НВ 356 - 10/0,4 кВ, г. Новокузнецк», согласно приложению №3 к настоящему распоряжению.

3. Обладателю публичного сервитута ООО «КЭнК» после завершения на земельном участке деятельности, для обеспечения которой установлен публичный сервитут, привести земли, указанные в пункте 1 настоящего распоряжения, в состояние, пригодное для использования, снести сооружение, размещенное на основании публичного сервитута, и осуществить рекультивацию данных земель в сроки, предусмотренные пунктами 8 и 9 статьи 39.50 Земельного кодекса Российской Федерации.

4. Обладателю публичного сервитута ООО «КЭнК» внести плату за публичный сервитут в отношении земельных участков и (или) земель, находящихся в государственной или муниципальной собственности и не обремененных правами третьих лиц, единовременным платежом в размере, определенном согласно приложению №2 к настоящему распоряжению, не позднее шести месяцев со дня издания настоящего распоряжения.

5. Управлению информационной политики и социальных коммуникаций администрации города Новокузнецка обеспечить официальное опубликование настоящего распоряжения, а также размещение его на официальном сайте администрации города Новокузнецка в информационно-телекоммуникационной сети «Интернет» в течение пяти рабочих дней со дня его издания.

6. Комитету градостроительства и архитектуры администрации города Новокузнецка направить копии настоящего распоряжения в Управление Федеральной службы государственной регистрации, кадастра и картографии по Кемеровской области-Кузбассу и обладателю публичного сервитута ООО «КЭнК» в течение пяти рабочих дней со дня его издания.

7. Контроль за исполнением настоящего распоряжения возложить на заместителя Главы города по строительству.

Глава города

Д.П. Ильин



Приложение №1
к распоряжению администрации
города Новокузнецка
от 06.07.2026 №1243

Границы публичного сервитута
в целях эксплуатации сооружения электроэнергетики с кадастровым номером
42:30:0104055:870 и наименованием: «Сооружение электротехническое:
ТП-НВ 356 - 10/0,4 кВ, г. Новокузнецк»

Публичный сервитут устанавливается в целях эксплуатации сооружения электроэнергетики с кадастровым номером 42:30:0104055:870 и наименованием: «Сооружение электротехническое: ТП-НВ 356 - 10/0,4 кВ, г. Новокузнецк», сроком на 49 лет на землях, находящихся в государственной или муниципальной собственности, в границах кадастрового квартала с кадастровым номером 42:30:0104055, площадью 27 кв. м.

Схема расположения границ публичного сервитута

ОПИСАНИЕ ГРАНИЦ ПУБЛИЧНОГО СЕРВИТУТА










Местоположение публичного сервитута - Российская Федерация, Кемеровская область-Кузбасс, Новокузнецкий городской округ, г. Новокузнецк; на землях населенных пунктов в кадастровом квартале № 42:30:0104055 - площадью 27 кв.м;

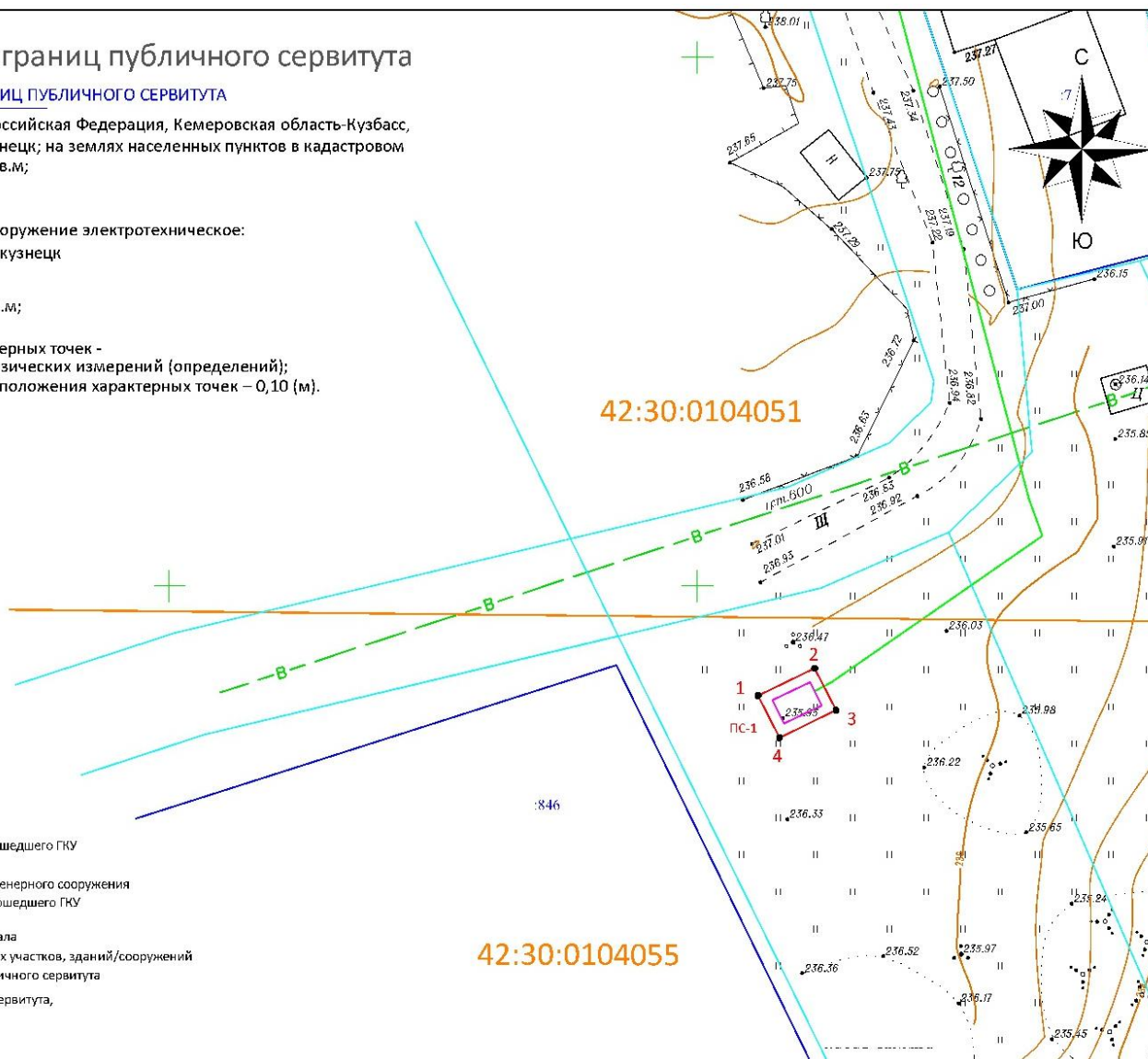
Публичный сервитут - под сооружение электротехническое:
ТП-НВ 356 - 10/0,4 кВ, г. Новокузнецк

- площадь публичного сервитута – 27 кв.м;
- система координат – МСК-42, зона-2;
- метод определения координат характерных точек -
- метод спутниковых геодезических измерений (определений);
- средняя квадратическая погрешность положения характерных точек – 0,10 (м).
- МАСШТАБ 1:500

Обозначение характерных точек границ	Координаты, м	
	X	Y
1	450739,64	2220805,76
2	450742,21	2220811,12
3	450738,25	2220813,14
4	450735,65	2220807,78

УСЛОВНЫЕ ОБОЗНАЧЕНИЯ:

-  Граница земельного участка, прошедшего ГКУ
-  Граница кадастрового квартала
-  Проектное местоположение инженерного сооружения
-  Граница здания/сооружения, прошедшего ГКУ
-  Граница охранных зон
-  Обозначение кадастрового квартала
-  Обозначение учтенных земельных участков, зданий/сооружений
-  Характерная точка границы публичного сервитута
-  Проектная граница публичного сервитута, площадью - 27 кв.м



Заместитель Главы города
по строительству



А.А. Черемнов

Расчет платы за публичный сервитут
в отношении земельных участков и (или) земель, находящихся в
государственной или муниципальной собственности и не обремененных
правами третьих лиц

Сведения о лице, на основании ходатайства которого принято решение об установлении публичного сервитута	ООО «КЭнК» (ИНН 4205109750, ОГРН 1064205113136)
Земельные участки и (или) земли, находящиеся в государственной или муниципальной собственности и не обремененные правами третьих лиц, в отношении которых устанавливается публичный сервитут	земли, находящиеся в государственной или муниципальной собственности, в границах кадастрового квартала с кадастровым номером 42:30:0104055, площадью 27 кв. м.
Срок публичного сервитута	49 лет
$P = K_{стпс} \times 0,01\% \times C$	
$K_{стпс} = CУКС \times S_{зупс}$	
К _{стпс} - кадастровая стоимость земель в установленных границах публичного сервитута, руб.;	
S _{зупс} - площадь земель в установленных границах публичного сервитута, кв. м;	
C - срок публичного сервитута, год;	
СУКС - средний уровень кадастровой стоимости земельных участков по Новокузнецкому городскому округу, руб./кв. м.	
К _{стпс} = 899,98 x 27 = 24 299,46 руб.	
P = 24 299,46 x 0,01% x 49 = 119,07 руб.	
Размер платы за публичный сервитут за 49 лет составляет 119,07 руб. (сто девятнадцать рублей 07 копеек)	

Примечание:

1. Расчет платы за публичный сервитут в отношении земельных участков и (или) земель, находящихся в государственной или муниципальной собственности и не обремененных правами третьих лиц, осуществлен в соответствии со статьей 39.46 Земельного кодекса Российской Федерации.

2. Плата за публичный сервитут вносится владельцем публичного сервитута ООО «КЭнК» в ОКЦ №5 СибГУ БАНКА РОССИИ//УФК по Кемеровской области - Кузбассу г. Кемерово;
БИК 013207212;

счет 40102810745370000032;
получатель платежа: УФК по Кемеровской области - Кузбассу (Комитет градостроительства и архитектуры администрации г. Новокузнецка);
ИНН 4217121181;
КПП 421701001;
счет 03100643000000013900;
ОКТМО 32731000;
назначение и код платежа: Прочие неналоговые доходы бюджетов городских округов (плата за публичный сервитут);
КБК 906 1 11 05410 04 0000 120.

Заместитель Главы города
по строительству

А.А. Черемнов



Приложение №3
к распоряжению администрации
города Новокузнецка
от 06.07.2026 №1243

График проведения работ
при эксплуатации сооружения электроэнергетики с кадастровым номером
42:30:0104055:870 и наименованием: «Сооружение электротехническое:
ТП-НВ 356 - 10/0,4 кВ, г. Новокузнецк»

1. Эксплуатация объектов электросетевого хозяйства производится в соответствии с Правилами благоустройства территории Новокузнецкого городского округа, утвержденными решением Новокузнецкого городского Совета народных депутатов от 24.12.2013 № 16/198 «Об утверждении Правил благоустройства территории Новокузнецкого городского округа».

2. Доступ к объектам электросетевого хозяйства для их эксплуатации и плановых (регламентных) работ осуществляется в соответствии с гражданским и земельным законодательством.

Для предотвращения или устранения аварий представителям ООО «КЭнК» обеспечивается беспрепятственный доступ к объектам электросетевого хозяйства, а также возможность доставки необходимых материалов и техники.

3. После выполнения работ по техническому обслуживанию объектов электросетевого хозяйства, работ по предотвращению или ликвидации аварий на таких объектах или их последствий ООО «КЭнК» должен привести земли и (или) земельные участки в состояние, пригодное для их использования по целевому назначению, или в состояние, в котором соответствующие земельные участки находились до выполнения работ.

Заместитель Главы города
по строительству

А.А. Черемнов

