



КЕМЕРОВСКАЯ ОБЛАСТЬ - КУЗБАСС  
НОВОКУЗНЕЦКИЙ ГОРОДСКОЙ ОКРУГ  
АДМИНИСТРАЦИЯ ГОРОДА НОВОКУЗНЕЦКА  
РАСПОРЯЖЕНИЕ

---

от 17.10.2025 №1447

Об установлении публичного сервитута

В соответствии с главой V.7 Земельного кодекса Российской Федерации, статьей 3.6 Федерального закона от 25.10.2001 №137-ФЗ «О введении в действие Земельного кодекса Российской Федерации», постановлением Правительства Российской Федерации от 20.11.2000 № 878 «Об утверждении Правил охраны газораспределительных сетей», на основании ходатайства общества с ограниченной ответственностью «Газпром газораспределение Сибирь» (далее – ООО «Газпром газораспределение Сибирь») об установлении публичного сервитута, руководствуясь статьями 40, 45 Устава Новокузнецкого городского округа:

1. Установить публичный сервитут в интересах ООО «Газпром газораспределение Сибирь» (ИНН 7017203428, ОГРН 1087017002533) в целях эксплуатации линейного объекта системы газоснабжения с кадастровым номером 42:30:0000000:5957 и наименованием: «Газопровод высокого давления 2 категории от ГГРП-19 до ГРП 520, 521, 522 и распределительный газопровод среднего давления Куйбышевского района г. Новокузнецка» (код объекта 42-21-428-000021) (далее также – сооружение), сроком на 49 лет на землях, находящихся в государственной или муниципальной собственности, в границах кадастровых кварталов с кадастровыми номерами:

- 42:30:0201004, площадью 3 611 кв. м;
- 42:30:0304006, площадью 150 кв. м;
- 42:30:0201007, площадью 6 418 кв. м;
- 42:30:0201001, площадью 3 729 кв. м;
- 42:30:0201006, площадью 3 817 кв. м;
- 42:30:0201002, площадью 8 891 кв. м;
- 42:30:0201005, площадью 8 425 кв. м;
- 42:30:0201018, площадью 12 909 кв. м;
- 42:30:0201003, площадью 5 518 кв. м;
- 42:30:0304009, площадью 694 кв. м,

и на частях земельных участков с кадастровыми номерами:

1) 42:30:0201019:424, площадью 8 кв. м, расположенного по адресу: Кемеровская обл, г Новокузнецк, Куйбышевский район, ул Шебелинская, 18, корпуса 1, 2, из земель населенных пунктов;

2) 42:30:0000000:3880, площадью 38 кв. м, расположенном по адресу: Кемеровская область - Кузбасс, из земель населенных пунктов;

3) 42:30:0201005:39, площадью 2 кв. м, расположенном по адресу: г. Новокузнецк ул. Горняцкая дом 11, из земель населенных пунктов;

4) 42:30:0201007:69, площадью 56 кв. м, расположенном по адресу: г. Новокузнецк ул. Кооперативная дом 49, из земель населенных пунктов.

2. Утвердить:

1) границы публичного сервитута в целях эксплуатации линейного объекта системы газоснабжения с кадастровым номером 42:30:0000000:5957 и наименованием: «Газопровод высокого давления 2 категории от ГГРП-19 до ГРП 520, 521, 522 и распределительный газопровод среднего давления Куйбышевского района г. Новокузнецка» (код объекта 42-21-428-000021), согласно приложению №1 к настоящему распоряжению;

2) расчет платы за публичный сервитут в отношении земельных участков и (или) земель, находящихся в государственной или муниципальной собственности и не обремененных правами третьих лиц, согласно приложению №2 к настоящему распоряжению;

3) график выполнения работ при эксплуатации линейного объекта системы газоснабжения с кадастровым номером 42:30:0000000:5957 и наименованием: «Газопровод высокого давления 2 категории от ГГРП-19 до ГРП 520, 521, 522 и распределительный газопровод среднего давления Куйбышевского района г. Новокузнецка» (код объекта 42-21-428-000021), согласно приложению №3 к настоящему распоряжению.

3. Обладателю публичного сервитута ООО «Газпром газораспределение Сибирь» внести плату за публичный сервитут в отношении земель, находящихся в государственной или муниципальной собственности и не обремененных правами третьих лиц, единовременным платежом за весь срок, на который он устанавливается, в размере, определенном согласно приложению №2 к настоящему распоряжению, не позднее шести месяцев со дня издания настоящего распоряжения.

4. Плата за публичный сервитут в отношении земельных участков, находящихся в частной собственности или находящихся в государственной или муниципальной собственности и предоставленных гражданам или юридическим лицам, определяется в соответствии со статьей 39.46 Земельного кодекса Российской Федерации.

5. Обладателю публичного сервитута ООО «Газпром газораспределение Сибирь» после завершения на земельном участке деятельности, для обеспечения которой установлен публичный сервитут, привести земли, указанные в пункте 1 настоящего распоряжения, в состояние, пригодное для использования, снести сооружение, размещенное на основании публичного сервитута, и осуществить рекультивацию данных земель в сроки,

предусмотренные пунктами 8 и 9 статьи 39.50 Земельного кодекса Российской Федерации.

6. Управлению информационной политики и социальных коммуникаций администрации города Новокузнецка обеспечить официальное опубликование настоящего распоряжения, а также размещение его на официальном сайте администрации города Новокузнецка в информационно-телекоммуникационной сети «Интернет» в течение пяти рабочих дней со дня его издания.

7. Комитету градостроительства и архитектуры администрации города Новокузнецка направить копии настоящего распоряжения в Управление Федеральной службы государственной регистрации, кадастра и картографии по Кемеровской области-Кузбассу и обладателю публичного сервитута ООО «Газпром газораспределение Сибирь» в течение пяти рабочих дней со дня его издания.

8. Контроль за исполнением настоящего распоряжения возложить на заместителя Главы города по строительству.

Глава города

Д.П. Ильин



Приложение № 1  
к распоряжению администрации  
города Новокузнецка  
от 17.10.2025 №1447

Границы публичного сервитута  
в целях эксплуатации линейного объекта системы газоснабжения с  
кадастровым номером 42:30:0000000:5957 и наименованием: «Газопровод  
высокого давления 2 категории от ГГРП-19 до ГРП 520, 521, 522 и  
распределительный газопровод среднего давления Куйбышевского района г.  
Новокузнецка» (код объекта 42-21-428-000021)

Публичный сервитут устанавливается в целях эксплуатации линейного  
объекта системы газоснабжения с кадастровым номером 42:30:0000000:5957 и  
наименованием: «Газопровод высокого давления 2 категории от ГГРП-19 до  
ГРП 520, 521, 522 и распределительный газопровод среднего давления  
Куйбышевского района г. Новокузнецка» (код объекта 42-21-428-000021),  
сроком на 49 лет на землях, находящихся в государственной или  
муниципальной собственности, в границах кадастровых кварталов с  
кадастровыми номерами:

- 42:30:0201004, площадью 3 611 кв. м;
- 42:30:0304006, площадью 150 кв. м;
- 42:30:0201007, площадью 6 418 кв. м;
- 42:30:0201001, площадью 3 729 кв. м;
- 42:30:0201006, площадью 3 817 кв. м;
- 42:30:0201002, площадью 8 891 кв. м;
- 42:30:0201005, площадью 8 425 кв. м;
- 42:30:0201018, площадью 12 909 кв. м;
- 42:30:0201003, площадью 5 518 кв. м;
- 42:30:0304009, площадью 694 кв. м,

и на частях земельных участков с кадастровыми номерами:

- 1) 42:30:0201019:424, площадью 8 кв. м, расположенного по адресу:  
Кемеровская обл, г Новокузнецк, Куйбышевский район, ул Шебелинская, 18,  
корпуса 1, 2, из земель населенных пунктов;
- 2) 42:30:0000000:3880, площадью 38 кв. м, расположенном по адресу:  
Кемеровская область - Кузбасс, из земель населенных пунктов;
- 3) 42:30:0201005:39, площадью 2 кв. м, расположенном по адресу: г.  
Новокузнецк ул. Горняцкая дом 11, из земель населенных пунктов;
- 4) 42:30:0201007:69, площадью 56 кв. м, расположенном по адресу: г.  
Новокузнецк ул. Кооперативная дом 49, из земель населенных пунктов.

<b>ГРАФИЧЕСКОЕ ОПИСАНИЕ</b> местоположения границ населенных пунктов, территориальных зон, особо охраняемых природных территорий, зон с особыми условиями использования территории		
Публичный сервитут в целях эксплуатации линейного объекта системы газоснабжения «Газопровод высокого давления 2 категории от ГРП-19 до ГРП 520, 521, 522 и распределительный газопровод среднего давления Куйбышевского района г. Новокузнецка (код объекта 42-21-428-000021)» с кадастровым номером 42:30:0000000:5957, инв. № К0000769, расположенный по адресу: Российская Федерация, Кемеровская область – Кузбасс, Новокузнецкий городской округ, г. Новокузнецк		
<small>(наименование объекта, местоположение границ которого описано (далее - объект))</small>		
<b>Раздел 1</b>		
<b>Сведения об объекте</b>		
№ п/п	Характеристики объекта	Описание характеристик
1	2	3
1.	Местоположение объекта	Кемеровская область - Кузбасс, г.о Новокузнецкий, город Новокузнецк
2.	Площадь объекта +/- величина погрешности определения площади (Р +/- Дельта Р)	53680 +/- 81 м <sup>2</sup>
3.	Иные характеристики объекта	-

<b>Раздел 2</b>					
<b>Сведения о местоположении границ объекта</b>					
1. Система координат МСК-42, зона 1					
2. Сведения о характерных точках границ объекта					
Обозначение характерных точек границ	Координаты, м		Метод определения координат характерной точки	Средняя квадратическая погрешность положения характерной точки (М), м	Описание обозначения точки на местности (при наличии)
	X	Y			
1	2	3	4	5	6
1	447989.93	2206247.70	Аналитический метод	0.1	Закрепление отсутствует
2	447989.42	2206249.10	Аналитический метод	0.1	Закрепление отсутствует
3	447988.79	2206250.64	Аналитический метод	0.1	Закрепление отсутствует
4	447988.38	2206250.88	Аналитический метод	0.1	Закрепление отсутствует
5	447987.44	2206250.65	Аналитический метод	0.1	Закрепление отсутствует
6	447980.09	2206246.74	Аналитический метод	0.1	Закрепление отсутствует
7	447978.82	2206250.18	Аналитический метод	0.1	Закрепление отсутствует
8	447974.82	2206274.57	Аналитический метод	0.1	Закрепление отсутствует
9	447974.76	2206274.86	Аналитический метод	0.1	Закрепление отсутствует
10	447972.90	2206280.68	Аналитический метод	0.1	Закрепление отсутствует
11	447975.21	2206281.56	Аналитический метод	0.1	Закрепление отсутствует
12	447976.04	2206282.28	Аналитический метод	0.1	Закрепление отсутствует
13	447975.69	2206283.18	Аналитический метод	0.1	Закрепление отсутствует
14	447975.02	2206285.12	Аналитический метод	0.1	Закрепление отсутствует
15	447974.49	2206285.43	Аналитический метод	0.1	Закрепление отсутствует
16	447973.77	2206285.30	Аналитический метод	0.1	Закрепление отсутствует
17	447971.61	2206284.47	Аналитический метод	0.1	Закрепление отсутствует
18	447963.40	2206307.11	Аналитический метод	0.1	Закрепление отсутствует
19	447966.39	2206308.26	Аналитический метод	0.1	Закрепление отсутствует
20	447966.98	2206308.78	Аналитический метод	0.1	Закрепление отсутствует
21	447965.66	2206312.13	Аналитический метод	0.1	Закрепление отсутствует
22	447964.95	2206312.00	Аналитический метод	0.1	Закрепление отсутствует

2. Сведения о характерных точках границ объекта					
Обозначение характерных точек границ	Координаты, м		Метод определения координат характерной точки	Средняя квадратическая погрешность положения характерной точки (M), м	Описание обозначения точки на местности (при наличии)
	X	Y			
1	2	3	4	5	6
23	447962.10	2206310.90	Аналитический метод	0.1	Закрепление отсутствует
24	447959.18	2206319.96	Аналитический метод	0.1	Закрепление отсутствует
25	447961.85	2206321.26	Аналитический метод	0.1	Закрепление отсутствует
26	447962.04	2206321.44	Аналитический метод	0.1	Закрепление отсутствует
27	447960.69	2206324.99	Аналитический метод	0.1	Закрепление отсутствует
28	447960.11	2206324.86	Аналитический метод	0.1	Закрепление отсутствует
29	447957.82	2206323.75	Аналитический метод	0.1	Закрепление отсутствует
30	447951.13	2206340.98	Аналитический метод	0.1	Закрепление отсутствует
31	447953.82	2206341.96	Аналитический метод	0.1	Закрепление отсутствует
32	447954.23	2206342.31	Аналитический метод	0.1	Закрепление отсутствует
33	447952.96	2206345.81	Аналитический метод	0.1	Закрепление отсутствует
34	447952.44	2206345.72	Аналитический метод	0.1	Закрепление отсутствует
35	447949.61	2206344.68	Аналитический метод	0.1	Закрепление отсутствует
36	447947.63	2206349.19	Аналитический метод	0.1	Закрепление отсутствует
37	447938.35	2206374.03	Аналитический метод	0.1	Закрепление отсутствует
38	447929.42	2206394.23	Аналитический метод	0.1	Закрепление отсутствует
39	447922.75	2206414.40	Аналитический метод	0.1	Закрепление отсутствует
40	447922.67	2206414.59	Аналитический метод	0.1	Закрепление отсутствует
41	447916.64	2206427.95	Аналитический метод	0.1	Закрепление отсутствует
42	447916.13	2206430.47	Аналитический метод	0.1	Закрепление отсутствует
43	447915.66	2206433.35	Аналитический метод	0.1	Закрепление отсутствует
44	447918.98	2206433.76	Аналитический метод	0.1	Закрепление отсутствует
45	447918.92	2206433.97	Аналитический метод	0.1	Закрепление отсутствует
46	447921.60	2206434.09	Аналитический метод	0.1	Закрепление отсутствует
47	447926.46	2206434.69	Аналитический метод	0.1	Закрепление отсутствует

2. Сведения о характерных точках границ объекта					
Обозначение характерных точек границ	Координаты, м		Метод определения координат характерной точки	Средняя квадратическая погрешность положения характерной точки (M), м	Описание обозначения точки на местности (при наличии)
	X	Y			
1	2	3	4	5	6
48	447927.94	2206435.67	Аналитический метод	0.1	Закрепление отсутствует
49	447928.18	2206437.03	Аналитический метод	0.1	Закрепление отсутствует
50	447927.74	2206439.41	Аналитический метод	0.1	Закрепление отсутствует
51	447927.50	2206440.05	Аналитический метод	0.1	Закрепление отсутствует
52	447925.82	2206439.99	Аналитический метод	0.1	Закрепление отсутствует
53	447924.01	2206439.91	Аналитический метод	0.1	Закрепление отсутствует
54	447923.80	2206438.69	Аналитический метод	0.1	Закрепление отсутствует
55	447923.86	2206438.39	Аналитический метод	0.1	Закрепление отсутствует
56	447914.93	2206437.29	Аналитический метод	0.1	Закрепление отсутствует
57	447912.68	2206448.06	Аналитический метод	0.1	Закрепление отсутствует
58	447911.35	2206454.27	Аналитический метод	0.1	Закрепление отсутствует
59	447921.78	2206472.84	Аналитический метод	0.1	Закрепление отсутствует
60	447930.49	2206487.59	Аналитический метод	0.1	Закрепление отсутствует
61	447933.26	2206494.14	Аналитический метод	0.1	Закрепление отсутствует
62	447936.01	2206498.70	Аналитический метод	0.1	Закрепление отсутствует
63	447937.52	2206500.89	Аналитический метод	0.1	Закрепление отсутствует
64	447938.57	2206503.05	Аналитический метод	0.1	Закрепление отсутствует
65	447939.21	2206504.20	Аналитический метод	0.1	Закрепление отсутствует
66	447940.30	2206503.65	Аналитический метод	0.1	Закрепление отсутствует
67	447955.93	2206527.94	Аналитический метод	0.1	Закрепление отсутствует
68	447956.17	2206528.47	Аналитический метод	0.1	Закрепление отсутствует
69	447958.09	2206535.21	Аналитический метод	0.1	Закрепление отсутствует
70	447968.93	2206559.01	Аналитический метод	0.1	Закрепление отсутствует
71	447977.31	2206577.83	Аналитический метод	0.1	Закрепление отсутствует
72	447979.83	2206584.76	Аналитический метод	0.1	Закрепление отсутствует

2. Сведения о характерных точках границ объекта					
Обозначение характерных точек границ	Координаты, м		Метод определения координат характерной точки	Средняя квадратическая погрешность положения характерной точки (М), м	Описание обозначения точки на местности (при наличии)
	X	Y			
1	2	3	4	5	6
73	447984.92	2206595.87	Аналитический метод	0.1	Закрепление отсутствует
74	448010.43	2206590.06	Аналитический метод	0.1	Закрепление отсутствует
75	448010.87	2206590.01	Аналитический метод	0.1	Закрепление отсутствует
76	448012.10	2206591.24	Аналитический метод	0.1	Закрепление отсутствует
77	448012.60	2206593.01	Аналитический метод	0.1	Закрепление отсутствует
78	448011.31	2206593.96	Аналитический метод	0.1	Закрепление отсутствует
79	447984.36	2206600.10	Аналитический метод	0.1	Закрепление отсутствует
80	447951.07	2206623.16	Аналитический метод	0.1	Закрепление отсутствует
81	447950.89	2206624.00	Аналитический метод	0.1	Закрепление отсутствует
82	447949.17	2206624.67	Аналитический метод	0.1	Закрепление отсутствует
83	447948.34	2206624.74	Аналитический метод	0.1	Закрепление отсутствует
84	447940.85	2206627.89	Аналитический метод	0.1	Закрепление отсутствует
85	447925.83	2206635.71	Аналитический метод	0.1	Закрепление отсутствует
86	447920.98	2206638.57	Аналитический метод	0.1	Закрепление отсутствует
87	447898.71	2206651.06	Аналитический метод	0.1	Закрепление отсутствует
88	447897.73	2206651.32	Аналитический метод	0.1	Закрепление отсутствует
89	447896.28	2206650.70	Аналитический метод	0.1	Закрепление отсутствует
90	447887.83	2206641.86	Аналитический метод	0.1	Закрепление отсутствует
91	447880.48	2206648.20	Аналитический метод	0.1	Закрепление отсутствует
92	447880.35	2206648.30	Аналитический метод	0.1	Закрепление отсутствует
93	447879.52	2206648.87	Аналитический метод	0.1	Закрепление отсутствует
94	447879.51	2206649.31	Аналитический метод	0.1	Закрепление отсутствует
95	447878.97	2206649.92	Аналитический метод	0.1	Закрепление отсутствует
96	447878.26	2206650.50	Аналитический метод	0.1	Закрепление отсутствует
97	447877.51	2206651.00	Аналитический метод	0.1	Закрепление отсутствует

2. Сведения о характерных точках границ объекта					
Обозначение характерных точек границ	Координаты, м		Метод определения координат характерной точки	Средняя квадратическая погрешность положения характерной точки (M), м	Описание обозначения точки на местности (при наличии)
	X	Y			
1	2	3	4	5	6
98	447876.32	2206651.39	Аналитический метод	0.1	Закрепление отсутствует
99	447875.53	2206651.96	Аналитический метод	0.1	Закрепление отсутствует
100	447848.96	2206667.01	Аналитический метод	0.1	Закрепление отсутствует
101	447819.41	2206685.00	Аналитический метод	0.1	Закрепление отсутствует
102	447767.36	2206716.18	Аналитический метод	0.1	Закрепление отсутствует
103	447753.72	2206735.11	Аналитический метод	0.1	Закрепление отсутствует
104	447732.72	2206761.34	Аналитический метод	0.1	Закрепление отсутствует
105	447732.98	2206761.68	Аналитический метод	0.1	Закрепление отсутствует
106	447733.13	2206762.00	Аналитический метод	0.1	Закрепление отсутствует
107	447741.38	2206784.97	Аналитический метод	0.1	Закрепление отсутствует
108	447741.43	2206786.19	Аналитический метод	0.1	Закрепление отсутствует
109	447740.12	2206790.89	Аналитический метод	0.1	Закрепление отсутствует
110	447728.39	2206840.33	Аналитический метод	0.1	Закрепление отсутствует
111	447728.17	2206840.87	Аналитический метод	0.1	Закрепление отсутствует
112	447727.51	2206841.56	Аналитический метод	0.1	Закрепление отсутствует
113	447707.81	2206854.09	Аналитический метод	0.1	Закрепление отсутствует
114	447707.68	2206854.16	Аналитический метод	0.1	Закрепление отсутствует
115	447688.85	2206864.22	Аналитический метод	0.1	Закрепление отсутствует
116	447662.69	2206905.50	Аналитический метод	0.1	Закрепление отсутствует
117	447661.32	2206906.40	Аналитический метод	0.1	Закрепление отсутствует
118	447648.10	2206908.54	Аналитический метод	0.1	Закрепление отсутствует
119	447628.13	2206948.84	Аналитический метод	0.1	Закрепление отсутствует
120	447605.24	2206993.73	Аналитический метод	0.1	Закрепление отсутствует
121	447600.60	2207009.42	Аналитический метод	0.1	Закрепление отсутствует
122	447600.34	2207011.05	Аналитический метод	0.1	Закрепление отсутствует

2. Сведения о характерных точках границ объекта					
Обозначение характерных точек границ	Координаты, м		Метод определения координат характерной точки	Средняя квадратическая погрешность положения характерной точки (M), м	Описание обозначения точки на местности (при наличии)
	X	Y			
1	2	3	4	5	6
123	447601.14	2207011.16	Аналитический метод	0.1	Закрепление отсутствует
124	447602.43	2207011.89	Аналитический метод	0.1	Закрепление отсутствует
125	447610.29	2207021.68	Аналитический метод	0.1	Закрепление отсутствует
126	447610.46	2207021.93	Аналитический метод	0.1	Закрепление отсутствует
127	447610.69	2207023.31	Аналитический метод	0.1	Закрепление отсутствует
128	447606.01	2207047.66	Аналитический метод	0.1	Закрепление отсутствует
129	447623.84	2207052.34	Аналитический метод	0.1	Закрепление отсутствует
130	447630.89	2207054.61	Аналитический метод	0.1	Закрепление отсутствует
131	447632.01	2207055.51	Аналитический метод	0.1	Закрепление отсутствует
132	447632.23	2207056.94	Аналитический метод	0.1	Закрепление отсутствует
133	447624.53	2207091.63	Аналитический метод	0.1	Закрепление отсутствует
134	447620.78	2207131.73	Аналитический метод	0.1	Закрепление отсутствует
135	447616.07	2207169.38	Аналитический метод	0.1	Закрепление отсутствует
136	447614.80	2207198.70	Аналитический метод	0.1	Закрепление отсутствует
137	447619.95	2207281.30	Аналитический метод	0.1	Закрепление отсутствует
138	447654.65	2207315.28	Аналитический метод	0.1	Закрепление отсутствует
139	447689.39	2207349.29	Аналитический метод	0.1	Закрепление отсутствует
140	447692.89	2207349.53	Аналитический метод	0.1	Закрепление отсутствует
141	447694.12	2207349.37	Аналитический метод	0.1	Закрепление отсутствует
142	447697.26	2207349.73	Аналитический метод	0.1	Закрепление отсутствует
143	447711.84	2207351.46	Аналитический метод	0.1	Закрепление отсутствует
144	447762.90	2207349.21	Аналитический метод	0.1	Закрепление отсутствует
145	447773.64	2207343.30	Аналитический метод	0.1	Закрепление отсутствует
146	447773.34	2207342.72	Аналитический метод	0.1	Закрепление отсутствует
147	447773.14	2207342.82	Аналитический метод	0.1	Закрепление отсутствует

2. Сведения о характерных точках границ объекта					
Обозначение характерных точек границ	Координаты, м		Метод определения координат характерной точки	Средняя квадратическая погрешность положения характерной точки (M), м	Описание обозначения точки на местности (при наличии)
	X	Y			
1	2	3	4	5	6
148	447772.91	2207342.78	Аналитический метод	0.1	Закрепление отсутствует
149	447772.26	2207341.02	Аналитический метод	0.1	Закрепление отсутствует
150	447771.86	2207340.21	Аналитический метод	0.1	Закрепление отсутствует
151	447771.38	2207339.22	Аналитический метод	0.1	Закрепление отсутствует
152	447773.36	2207338.25	Аналитический метод	0.1	Закрепление отсутствует
153	447774.24	2207338.05	Аналитический метод	0.1	Закрепление отсутствует
154	447775.97	2207339.05	Аналитический метод	0.1	Закрепление отсутствует
155	447778.08	2207343.22	Аналитический метод	0.1	Закрепление отсутствует
156	447778.02	2207345.12	Аналитический метод	0.1	Закрепление отсутствует
157	447777.26	2207345.87	Аналитический метод	0.1	Закрепление отсутствует
158	447764.43	2207352.94	Аналитический метод	0.1	Закрепление отсутствует
159	447763.55	2207353.19	Аналитический метод	0.1	Закрепление отсутствует
160	447713.75	2207355.38	Аналитический метод	0.1	Закрепление отсутствует
161	447712.97	2207361.25	Аналитический метод	0.1	Закрепление отсутствует
162	447712.83	2207361.66	Аналитический метод	0.1	Закрепление отсутствует
163	447711.04	2207361.66	Аналитический метод	0.1	Закрепление отсутствует
164	447709.19	2207361.66	Аналитический метод	0.1	Закрепление отсутствует
165	447709.01	2207360.75	Аналитический метод	0.1	Закрепление отсутствует
166	447709.74	2207355.24	Аналитический метод	0.1	Закрепление отсутствует
167	447699.28	2207353.99	Аналитический метод	0.1	Закрепление отсутствует
168	447698.99	2207356.01	Аналитический метод	0.1	Закрепление отсутствует
169	447698.92	2207422.00	Аналитический метод	0.1	Закрепление отсутствует
170	447698.97	2207422.44	Аналитический метод	0.1	Закрепление отсутствует
171	447698.98	2207422.71	Аналитический метод	0.1	Закрепление отсутствует
172	447699.07	2207422.90	Аналитический метод	0.1	Закрепление отсутствует

2. Сведения о характерных точках границ объекта					
Обозначение характерных точек границ	Координаты, м		Метод определения координат характерной точки	Средняя квадратическая погрешность положения характерной точки (M), м	Описание обозначения точки на местности (при наличии)
	X	Y			
1	2	3	4	5	6
173	447699.34	2207423.91	Аналитический метод	0.1	Закрепление отсутствует
174	447699.33	2207425.76	Аналитический метод	0.1	Закрепление отсутствует
175	447699.06	2207426.75	Аналитический метод	0.1	Закрепление отсутствует
176	447698.84	2207426.88	Аналитический метод	0.1	Закрепление отсутствует
177	447698.92	2207427.61	Аналитический метод	0.1	Закрепление отсутствует
178	447698.79	2207428.06	Аналитический метод	0.1	Закрепление отсутствует
179	447698.81	2207428.23	Аналитический метод	0.1	Закрепление отсутствует
180	447698.64	2207428.72	Аналитический метод	0.1	Закрепление отсутствует
181	447698.57	2207428.89	Аналитический метод	0.1	Закрепление отсутствует
182	447698.13	2207429.86	Аналитический метод	0.1	Закрепление отсутствует
183	447687.36	2207463.02	Аналитический метод	0.1	Закрепление отсутствует
184	447686.62	2207465.21	Аналитический метод	0.1	Закрепление отсутствует
185	447686.59	2207465.99	Аналитический метод	0.1	Закрепление отсутствует
186	447684.21	2207481.10	Аналитический метод	0.1	Закрепление отсутствует
187	447683.96	2207481.79	Аналитический метод	0.1	Закрепление отсутствует
188	447669.03	2207504.51	Аналитический метод	0.1	Закрепление отсутствует
189	447668.51	2207505.05	Аналитический метод	0.1	Закрепление отсутствует
190	447644.74	2207521.75	Аналитический метод	0.1	Закрепление отсутствует
191	447644.62	2207523.60	Аналитический метод	0.1	Закрепление отсутствует
192	447648.61	2207580.08	Аналитический метод	0.1	Закрепление отсутствует
193	447648.34	2207581.22	Аналитический метод	0.1	Закрепление отсутствует
194	447647.40	2207582.06	Аналитический метод	0.1	Закрепление отсутствует
195	447647.21	2207582.14	Аналитический метод	0.1	Закрепление отсутствует
196	447639.41	2207588.36	Аналитический метод	0.1	Закрепление отсутствует
197	447639.23	2207588.49	Аналитический метод	0.1	Закрепление отсутствует

2. Сведения о характерных точках границ объекта					
Обозначение характерных точек границ	Координаты, м		Метод определения координат характерной точки	Средняя квадратическая погрешность положения характерной точки (М), м	Описание обозначения точки на местности (при наличии)
	X	Y			
1	2	3	4	5	6
198	447609.95	2207607.00	Аналитический метод	0.1	Закрепление отсутствует
199	447608.87	2207608.01	Аналитический метод	0.1	Закрепление отсутствует
200	447608.46	2207609.37	Аналитический метод	0.1	Закрепление отсутствует
201	447602.76	2207652.77	Аналитический метод	0.1	Закрепление отсутствует
202	447602.51	2207653.51	Аналитический метод	0.1	Закрепление отсутствует
203	447594.05	2207666.29	Аналитический метод	0.1	Закрепление отсутствует
204	447592.66	2207667.17	Аналитический метод	0.1	Закрепление отсутствует
205	447579.72	2207669.00	Аналитический метод	0.1	Закрепление отсутствует
206	447567.10	2207668.93	Аналитический метод	0.1	Закрепление отсутствует
207	447530.72	2207667.71	Аналитический метод	0.1	Закрепление отсутствует
208	447530.55	2207668.51	Аналитический метод	0.1	Закрепление отсутствует
209	447529.75	2207668.72	Аналитический метод	0.1	Закрепление отсутствует
210	447528.28	2207668.64	Аналитический метод	0.1	Закрепление отсутствует
211	447526.78	2207668.57	Аналитический метод	0.1	Закрепление отсутствует
212	447526.63	2207667.67	Аналитический метод	0.1	Закрепление отсутствует
213	447525.81	2207667.53	Аналитический метод	0.1	Закрепление отсутствует
214	447513.35	2207666.88	Аналитический метод	0.1	Закрепление отсутствует
215	447492.99	2207666.03	Аналитический метод	0.1	Закрепление отсутствует
216	447427.73	2207661.17	Аналитический метод	0.1	Закрепление отсутствует
217	447415.51	2207660.12	Аналитический метод	0.1	Закрепление отсутствует
218	447387.52	2207658.79	Аналитический метод	0.1	Закрепление отсутствует
219	447387.57	2207659.51	Аналитический метод	0.1	Закрепление отсутствует
220	447387.30	2207660.63	Аналитический метод	0.1	Закрепление отсутствует
221	447385.64	2207660.64	Аналитический метод	0.1	Закрепление отсутствует
222	447383.86	2207660.47	Аналитический метод	0.1	Закрепление отсутствует

2. Сведения о характерных точках границ объекта					
Обозначение характерных точек границ	Координаты, м		Метод определения координат характерной точки	Средняя квадратическая погрешность положения характерной точки (М), м	Описание обозначения точки на местности (при наличии)
	X	Y			
1	2	3	4	5	6
223	447383.57	2207659.75	Аналитический метод	0.1	Закрепление отсутствует
224	447383.50	2207658.54	Аналитический метод	0.1	Закрепление отсутствует
225	447355.36	2207656.20	Аналитический метод	0.1	Закрепление отсутствует
226	447351.61	2207655.67	Аналитический метод	0.1	Закрепление отсутствует
227	447351.20	2207658.56	Аналитический метод	0.1	Закрепление отсутствует
228	447350.46	2207658.52	Аналитический метод	0.1	Закрепление отсутствует
229	447347.44	2207686.80	Аналитический метод	0.1	Закрепление отсутствует
230	447342.40	2207725.83	Аналитический метод	0.1	Закрепление отсутствует
231	447342.15	2207726.57	Аналитический метод	0.1	Закрепление отсутствует
232	447340.42	2207727.57	Аналитический метод	0.1	Закрепление отсутствует
233	447331.37	2207727.08	Аналитический метод	0.1	Закрепление отсутствует
234	447297.48	2207724.36	Аналитический метод	0.1	Закрепление отсутствует
235	447256.35	2207721.17	Аналитический метод	0.1	Закрепление отсутствует
236	447255.53	2207725.88	Аналитический метод	0.1	Закрепление отсутствует
237	447255.30	2207726.38	Аналитический метод	0.1	Закрепление отсутствует
238	447253.47	2207726.23	Аналитический метод	0.1	Закрепление отсутствует
239	447251.75	2207726.08	Аналитический метод	0.1	Закрепление отсутствует
240	447251.59	2207725.20	Аналитический метод	0.1	Закрепление отсутствует
241	447252.37	2207720.73	Аналитический метод	0.1	Закрепление отсутствует
242	447250.19	2207720.39	Аналитический метод	0.1	Закрепление отсутствует
243	447228.65	2207718.15	Аналитический метод	0.1	Закрепление отсутствует
244	447193.01	2207712.97	Аналитический метод	0.1	Закрепление отсутствует
245	447191.57	2207711.99	Аналитический метод	0.1	Закрепление отсутствует
246	447174.40	2207664.57	Аналитический метод	0.1	Закрепление отсутствует
247	447174.01	2207663.40	Аналитический метод	0.1	Закрепление отсутствует

2. Сведения о характерных точках границ объекта					
Обозначение характерных точек границ	Координаты, м		Метод определения координат характерной точки	Средняя квадратическая погрешность положения характерной точки (М), м	Описание обозначения точки на местности (при наличии)
	X	Y			
1	2	3	4	5	6
248	447172.32	2207660.13	Аналитический метод	0.1	Закрепление отсутствует
249	447165.70	2207681.20	Аналитический метод	0.1	Закрепление отсутствует
250	447160.29	2207711.88	Аналитический метод	0.1	Закрепление отсутствует
251	447160.30	2207712.40	Аналитический метод	0.1	Закрепление отсутствует
252	447160.03	2207713.43	Аналитический метод	0.1	Закрепление отсутствует
253	447158.30	2207714.43	Аналитический метод	0.1	Закрепление отсутствует
254	447156.57	2207713.43	Аналитический метод	0.1	Закрепление отсутствует
255	447156.30	2207712.46	Аналитический метод	0.1	Закрепление отсутствует
256	447156.29	2207711.75	Аналитический метод	0.1	Закрепление отсутствует
257	447156.32	2207711.37	Аналитический метод	0.1	Закрепление отсутствует
258	447161.78	2207680.37	Аналитический метод	0.1	Закрепление отсутствует
259	447161.84	2207680.12	Аналитический метод	0.1	Закрепление отсутствует
260	447169.70	2207655.13	Аналитический метод	0.1	Закрепление отсутствует
261	447164.21	2207645.37	Аналитический метод	0.1	Закрепление отсутствует
262	447164.22	2207643.39	Аналитический метод	0.1	Закрепление отсутствует
263	447168.67	2207636.43	Аналитический метод	0.1	Закрепление отсутствует
264	447159.98	2207618.89	Аналитический метод	0.1	Закрепление отсутствует
265	447149.17	2207610.75	Аналитический метод	0.1	Закрепление отсутствует
266	447149.03	2207610.64	Аналитический метод	0.1	Закрепление отсутствует
267	447139.41	2207602.01	Аналитический метод	0.1	Закрепление отсутствует
268	447139.02	2207601.52	Аналитический метод	0.1	Закрепление отсутствует
269	447138.75	2207600.61	Аналитический метод	0.1	Закрепление отсутствует
270	447137.99	2207582.76	Аналитический метод	0.1	Закрепление отсутствует
271	447137.50	2207569.96	Аналитический метод	0.1	Закрепление отсутствует
272	447131.87	2207558.23	Аналитический метод	0.1	Закрепление отсутствует

2. Сведения о характерных точках границ объекта					
Обозначение характерных точек границ	Координаты, м		Метод определения координат характерной точки	Средняя квадратическая погрешность положения характерной точки (M), м	Описание обозначения точки на местности (при наличии)
	X	Y			
1	2	3	4	5	6
273	447131.76	2207557.96	Аналитический метод	0.1	Закрепление отсутствует
274	447125.72	2207538.65	Аналитический метод	0.1	Закрепление отсутствует
275	447118.87	2207522.87	Аналитический метод	0.1	Закрепление отсутствует
276	447113.18	2207510.80	Аналитический метод	0.1	Закрепление отсутствует
277	447113.04	2207510.38	Аналитический метод	0.1	Закрепление отсутствует
278	447110.85	2207500.38	Аналитический метод	0.1	Закрепление отсутствует
279	447110.80	2207500.08	Аналитический метод	0.1	Закрепление отсутствует
280	447110.29	2207492.07	Аналитический метод	0.1	Закрепление отсутствует
281	447110.56	2207490.94	Аналитический метод	0.1	Закрепление отсутствует
282	447115.54	2207482.66	Аналитический метод	0.1	Закрепление отсутствует
283	447116.60	2207481.31	Аналитический метод	0.1	Закрепление отсутствует
284	447122.35	2207470.54	Аналитический метод	0.1	Закрепление отсутствует
285	447122.99	2207469.82	Аналитический метод	0.1	Закрепление отсутствует
286	447138.88	2207459.07	Аналитический метод	0.1	Закрепление отсутствует
287	447145.42	2207453.17	Аналитический метод	0.1	Закрепление отсутствует
288	447146.29	2207452.71	Аналитический метод	0.1	Закрепление отсутствует
289	447178.98	2207444.83	Аналитический метод	0.1	Закрепление отсутствует
290	447206.49	2207438.23	Аналитический метод	0.1	Закрепление отсутствует
291	447234.01	2207431.63	Аналитический метод	0.1	Закрепление отсутствует
292	447260.17	2207427.93	Аналитический метод	0.1	Закрепление отсутствует
293	447265.90	2207428.57	Аналитический метод	0.1	Закрепление отсутствует
294	447294.21	2207430.82	Аналитический метод	0.1	Закрепление отсутствует
295	447309.40	2207431.21	Аналитический метод	0.1	Закрепление отсутствует
296	447346.53	2207434.75	Аналитический метод	0.1	Закрепление отсутствует
297	447351.27	2207434.66	Аналитический метод	0.1	Закрепление отсутствует

2. Сведения о характерных точках границ объекта					
Обозначение характерных точек границ	Координаты, м		Метод определения координат характерной точки	Средняя квадратическая погрешность положения характерной точки (М), м	Описание обозначения точки на местности (при наличии)
	X	Y			
1	2	3	4	5	6
298	447355.68	2207433.48	Аналитический метод	0.1	Закрепление отсутствует
299	447356.51	2207433.43	Аналитический метод	0.1	Закрепление отсутствует
300	447364.37	2207434.68	Аналитический метод	0.1	Закрепление отсутствует
301	447381.83	2207438.46	Аналитический метод	0.1	Закрепление отсутствует
302	447381.85	2207433.89	Аналитический метод	0.1	Закрепление отсутствует
303	447382.56	2207433.78	Аналитический метод	0.1	Закрепление отсутствует
304	447383.77	2207433.86	Аналитический метод	0.1	Закрепление отсутствует
305	447385.00	2207433.95	Аналитический метод	0.1	Закрепление отсутствует
306	447385.85	2207433.91	Аналитический метод	0.1	Закрепление отсутствует
307	447385.83	2207439.24	Аналитический метод	0.1	Закрепление отсутствует
308	447387.34	2207439.48	Аналитический метод	0.1	Закрепление отсутствует
309	447412.09	2207442.32	Аналитический метод	0.1	Закрепление отсутствует
310	447412.76	2207436.43	Аналитический метод	0.1	Закрепление отсутствует
311	447412.99	2207435.92	Аналитический метод	0.1	Закрепление отсутствует
312	447414.52	2207436.11	Аналитический метод	0.1	Закрепление отсутствует
313	447416.08	2207436.35	Аналитический метод	0.1	Закрепление отсутствует
314	447416.74	2207436.89	Аналитический метод	0.1	Закрепление отсутствует
315	447416.08	2207442.66	Аналитический метод	0.1	Закрепление отсутствует
316	447431.87	2207443.56	Аналитический метод	0.1	Закрепление отсутствует
317	447431.84	2207440.00	Аналитический метод	0.1	Закрепление отсутствует
318	447431.86	2207439.68	Аналитический метод	0.1	Закрепление отсутствует
319	447431.98	2207438.88	Аналитический метод	0.1	Закрепление отсутствует
320	447432.23	2207438.18	Аналитический метод	0.1	Закрепление отсутствует
321	447433.96	2207437.18	Аналитический метод	0.1	Закрепление отсутствует
322	447434.19	2207437.19	Аналитический метод	0.1	Закрепление отсутствует

2. Сведения о характерных точках границ объекта					
Обозначение характерных точек границ	Координаты, м		Метод определения координат характерной точки	Средняя квадратическая погрешность положения характерной точки (М), м	Описание обозначения точки на местности (при наличии)
	X	Y			
1	2	3	4	5	6
323	447472.52	2207441.59	Аналитический метод	0.1	Закрепление отсутствует
324	447486.31	2207441.93	Аналитический метод	0.1	Закрепление отсутствует
325	447509.18	2207444.49	Аналитический метод	0.1	Закрепление отсутствует
326	447528.35	2207444.34	Аналитический метод	0.1	Закрепление отсутствует
327	447544.46	2207444.08	Аналитический метод	0.1	Закрепление отсутствует
328	447549.04	2207444.66	Аналитический метод	0.1	Закрепление отсутствует
329	447558.23	2207445.49	Аналитический метод	0.1	Закрепление отсутствует
330	447559.70	2207444.64	Аналитический метод	0.1	Закрепление отсутствует
331	447561.43	2207445.64	Аналитический метод	0.1	Закрепление отсутствует
332	447561.50	2207445.95	Аналитический метод	0.1	Закрепление отсутствует
333	447584.17	2207448.28	Аналитический метод	0.1	Закрепление отсутствует
334	447615.87	2207449.04	Аналитический метод	0.1	Закрепление отсутствует
335	447620.59	2207449.14	Аналитический метод	0.1	Закрепление отсутствует
336	447624.57	2207449.24	Аналитический метод	0.1	Закрепление отсутствует
337	447635.14	2207450.00	Аналитический метод	0.1	Закрепление отсутствует
338	447636.73	2207450.99	Аналитический метод	0.1	Закрепление отсутствует
339	447637.05	2207452.67	Аналитический метод	0.1	Закрепление отсутствует
340	447636.53	2207457.09	Аналитический метод	0.1	Закрепление отсутствует
341	447662.50	2207458.60	Аналитический метод	0.1	Закрепление отсутствует
342	447664.41	2207458.85	Аналитический метод	0.1	Закрепление отсутствует
343	447680.38	2207459.51	Аналитический метод	0.1	Закрепление отсутствует
344	447684.09	2207460.13	Аналитический метод	0.1	Закрепление отсутствует
345	447694.36	2207428.52	Аналитический метод	0.1	Закрепление отсутствует
346	447694.44	2207428.31	Аналитический метод	0.1	Закрепление отсутствует
347	447694.89	2207427.32	Аналитический метод	0.1	Закрепление отсутствует

2. Сведения о характерных точках границ объекта					
Обозначение характерных точек границ	Координаты, м		Метод определения координат характерной точки	Средняя квадратическая погрешность положения характерной точки (M), м	Описание обозначения точки на местности (при наличии)
	X	Y			
1	2	3	4	5	6
348	447694.99	2207426.91	Аналитический метод	0.1	Закрепление отсутствует
349	447694.72	2207426.75	Аналитический метод	0.1	Закрепление отсутствует
350	447694.45	2207425.75	Аналитический метод	0.1	Закрепление отсутствует
351	447694.45	2207423.90	Аналитический метод	0.1	Закрепление отсутствует
352	447694.72	2207422.90	Аналитический метод	0.1	Закрепление отсутствует
353	447694.98	2207422.74	Аналитический метод	0.1	Закрепление отсутствует
354	447694.93	2207422.33	Аналитический метод	0.1	Закрепление отсутствует
355	447694.92	2207422.11	Аналитический метод	0.1	Закрепление отсутствует
356	447694.99	2207355.89	Аналитический метод	0.1	Закрепление отсутствует
357	447695.11	2207354.72	Аналитический метод	0.1	Закрепление отсутствует
358	447695.21	2207353.48	Аналитический метод	0.1	Закрепление отсутствует
359	447694.37	2207353.37	Аналитический метод	0.1	Закрепление отсутствует
360	447693.01	2207353.53	Аналитический метод	0.1	Закрепление отсутствует
361	447691.54	2207353.51	Аналитический метод	0.1	Закрепление отсутствует
362	447688.31	2207353.20	Аналитический метод	0.1	Закрепление отсутствует
363	447687.10	2207352.64	Аналитический метод	0.1	Закрепление отсутствует
364	447651.85	2207318.14	Аналитический метод	0.1	Закрепление отсутствует
365	447616.60	2207283.62	Аналитический метод	0.1	Закрепление отсутствует
366	447616.27	2207283.19	Аналитический метод	0.1	Закрепление отсутствует
367	447616.00	2207282.31	Аналитический метод	0.1	Закрепление отсутствует
368	447610.80	2207198.84	Аналитический метод	0.1	Закрепление отсутствует
369	447610.80	2207198.63	Аналитический метод	0.1	Закрепление отсутствует
370	447612.08	2207169.12	Аналитический метод	0.1	Закрепление отсутствует
371	447612.10	2207168.96	Аналитический метод	0.1	Закрепление отсутствует
372	447616.80	2207131.32	Аналитический метод	0.1	Закрепление отсутствует

2. Сведения о характерных точках границ объекта					
Обозначение характерных точек границ	Координаты, м		Метод определения координат характерной точки	Средняя квадратическая погрешность положения характерной точки (М), м	Описание обозначения точки на местности (при наличии)
	X	Y			
1	2	3	4	5	6
373	447618.89	2207109.03	Аналитический метод	0.1	Закрепление отсутствует
374	447616.14	2207121.09	Аналитический метод	0.1	Закрепление отсутствует
375	447615.92	2207121.65	Аналитический метод	0.1	Закрепление отсутствует
376	447614.19	2207122.65	Аналитический метод	0.1	Закрепление отсутствует
377	447613.73	2207122.60	Аналитический метод	0.1	Закрепление отсутствует
378	447610.86	2207121.92	Аналитический метод	0.1	Закрепление отсутствует
379	447609.13	2207128.83	Аналитический метод	0.1	Закрепление отсутствует
380	447608.92	2207129.34	Аналитический метод	0.1	Закрепление отсутствует
381	447607.35	2207129.42	Аналитический метод	0.1	Закрепление отсутствует
382	447605.40	2207128.93	Аналитический метод	0.1	Закрепление отсутствует
383	447605.25	2207127.85	Аналитический метод	0.1	Закрепление отсутствует
384	447606.98	2207120.96	Аналитический метод	0.1	Закрепление отсутствует
385	447596.43	2207118.23	Аналитический метод	0.1	Закрепление отсутствует
386	447592.24	2207117.30	Аналитический метод	0.1	Закрепление отсутствует
387	447590.49	2207122.33	Аналитический метод	0.1	Закрепление отсутствует
388	447590.01	2207124.66	Аналитический метод	0.1	Закрепление отсутствует
389	447589.78	2207125.25	Аналитический метод	0.1	Закрепление отсутствует
390	447587.53	2207125.35	Аналитический метод	0.1	Закрепление отсутствует
391	447586.44	2207125.16	Аналитический метод	0.1	Закрепление отсутствует
392	447586.40	2207124.73	Аналитический метод	0.1	Закрепление отсутствует
393	447586.23	2207124.69	Аналитический метод	0.1	Закрепление отсутствует
394	447586.09	2207123.84	Аналитический метод	0.1	Закрепление отсутствует
395	447586.60	2207121.39	Аналитический метод	0.1	Закрепление отсутствует
396	447586.67	2207121.15	Аналитический метод	0.1	Закрепление отсутствует
397	447588.29	2207116.47	Аналитический метод	0.1	Закрепление отсутствует

2. Сведения о характерных точках границ объекта					
Обозначение характерных точек границ	Координаты, м		Метод определения координат характерной точки	Средняя квадратическая погрешность положения характерной точки (M), м	Описание обозначения точки на местности (при наличии)
	X	Y			
1	2	3	4	5	6
398	447576.99	2207114.23	Аналитический метод	0.1	Закрепление отсутствует
399	447547.28	2207109.26	Аналитический метод	0.1	Закрепление отсутствует
400	447546.38	2207109.17	Аналитический метод	0.1	Закрепление отсутствует
401	447547.64	2207114.96	Аналитический метод	0.1	Закрепление отсутствует
402	447547.42	2207116.39	Аналитический метод	0.1	Закрепление отсутствует
403	447546.52	2207116.91	Аналитический метод	0.1	Закрепление отсутствует
404	447544.61	2207116.46	Аналитический метод	0.1	Закрепление отсутствует
405	447543.86	2207116.14	Аналитический метод	0.1	Закрепление отсутствует
406	447543.74	2207115.82	Аналитический метод	0.1	Закрепление отсутствует
407	447542.25	2207109.01	Аналитический метод	0.1	Закрепление отсутствует
408	447539.03	2207109.16	Аналитический метод	0.1	Закрепление отсутствует
409	447538.17	2207109.01	Аналитический метод	0.1	Закрепление отсутствует
410	447530.17	2207105.66	Аналитический метод	0.1	Закрепление отсутствует
411	447498.60	2207099.49	Аналитический метод	0.1	Закрепление отсутствует
412	447497.09	2207106.95	Аналитический метод	0.1	Закрепление отсутствует
413	447496.86	2207107.55	Аналитический метод	0.1	Закрепление отсутствует
414	447495.29	2207107.74	Аналитический метод	0.1	Закрепление отсутствует
415	447493.37	2207107.35	Аналитический метод	0.1	Закрепление отсутствует
416	447493.17	2207106.15	Аналитический метод	0.1	Закрепление отсутствует
417	447494.66	2207098.82	Аналитический метод	0.1	Закрепление отсутствует
418	447488.58	2207097.92	Аналитический метод	0.1	Закрепление отсутствует
419	447487.35	2207102.26	Аналитический метод	0.1	Закрепление отсутствует
420	447487.16	2207102.71	Аналитический метод	0.1	Закрепление отсутствует
421	447485.43	2207103.71	Аналитический метод	0.1	Закрепление отсутствует
422	447485.02	2207103.67	Аналитический метод	0.1	Закрепление отсутствует

2. Сведения о характерных точках границ объекта					
Обозначение характерных точек границ	Координаты, м		Метод определения координат характерной точки	Средняя квадратическая погрешность положения характерной точки (M), м	Описание обозначения точки на местности (при наличии)
	X	Y			
1	2	3	4	5	6
423	447464.08	2207099.29	Аналитический метод	0.1	Закрепление отсутствует
424	447463.66	2207101.34	Аналитический метод	0.1	Закрепление отсутствует
425	447463.43	2207101.94	Аналитический метод	0.1	Закрепление отсутствует
426	447463.33	2207102.01	Аналитический метод	0.1	Закрепление отсутствует
427	447459.89	2207101.45	Аналитический метод	0.1	Закрепление отсутствует
428	447459.74	2207100.54	Аналитический метод	0.1	Закрепление отсутствует
429	447460.15	2207098.54	Аналитический метод	0.1	Закрепление отсутствует
430	447456.57	2207097.92	Аналитический метод	0.1	Закрепление отсутствует
431	447452.44	2207096.89	Аналитический метод	0.1	Закрепление отсутствует
432	447452.06	2207099.12	Аналитический метод	0.1	Закрепление отсутствует
433	447451.82	2207099.78	Аналитический метод	0.1	Закрепление отсутствует
434	447451.41	2207100.02	Аналитический метод	0.1	Закрепление отсутствует
435	447448.29	2207099.42	Аналитический метод	0.1	Закрепление отсутствует
436	447448.12	2207098.44	Аналитический метод	0.1	Закрепление отсутствует
437	447448.53	2207096.00	Аналитический метод	0.1	Закрепление отсутствует
438	447410.83	2207088.22	Аналитический метод	0.1	Закрепление отсутствует
439	447402.94	2207086.52	Аналитический метод	0.1	Закрепление отсутствует
440	447402.66	2207087.93	Аналитический метод	0.1	Закрепление отсутствует
441	447402.60	2207088.17	Аналитический метод	0.1	Закрепление отсутствует
442	447401.75	2207090.77	Аналитический метод	0.1	Закрепление отсутствует
443	447401.58	2207091.15	Аналитический метод	0.1	Закрепление отсутствует
444	447400.05	2207090.96	Аналитический метод	0.1	Закрепление отсутствует
445	447398.04	2207090.34	Аналитический метод	0.1	Закрепление отсутствует
446	447397.95	2207089.53	Аналитический метод	0.1	Закрепление отсутствует
447	447398.76	2207087.05	Аналитический метод	0.1	Закрепление отсутствует

2. Сведения о характерных точках границ объекта					
Обозначение характерных точек границ	Координаты, м		Метод определения координат характерной точки	Средняя квадратическая погрешность положения характерной точки (M), м	Описание обозначения точки на местности (при наличии)
	X	Y			
1	2	3	4	5	6
448	447399.03	2207085.66	Аналитический метод	0.1	Закрепление отсутствует
449	447382.71	2207081.96	Аналитический метод	0.1	Закрепление отсутствует
450	447381.42	2207081.01	Аналитический метод	0.1	Закрепление отсутствует
451	447381.18	2207079.67	Аналитический метод	0.1	Закрепление отсутствует
452	447381.54	2207077.57	Аналитический метод	0.1	Закрепление отсутствует
453	447371.84	2207076.03	Аналитический метод	0.1	Закрепление отсутствует
454	447360.72	2207073.52	Аналитический метод	0.1	Закрепление отсутствует
455	447359.96	2207078.67	Аналитический метод	0.1	Закрепление отсутствует
456	447359.54	2207081.18	Аналитический метод	0.1	Закрепление отсутствует
457	447359.30	2207081.85	Аналитический метод	0.1	Закрепление отсутствует
458	447359.03	2207082.01	Аналитический метод	0.1	Закрепление отсутствует
459	447355.72	2207081.22	Аналитический метод	0.1	Закрепление отсутствует
460	447355.60	2207080.52	Аналитический метод	0.1	Закрепление отсутствует
461	447356.00	2207078.07	Аналитический метод	0.1	Закрепление отсутствует
462	447356.79	2207072.70	Аналитический метод	0.1	Закрепление отсутствует
463	447328.45	2207067.42	Аналитический метод	0.1	Закрепление отсутствует
464	447328.15	2207067.34	Аналитический метод	0.1	Закрепление отсутствует
465	447327.38	2207067.06	Аналитический метод	0.1	Закрепление отсутствует
466	447326.92	2207071.60	Аналитический метод	0.1	Закрепление отсутствует
467	447326.51	2207074.22	Аналитический метод	0.1	Закрепление отсутствует
468	447326.38	2207074.56	Аналитический метод	0.1	Закрепление отсутствует
469	447324.69	2207074.32	Аналитический метод	0.1	Закрепление отсутствует
470	447323.05	2207073.93	Аналитический метод	0.1	Закрепление отсутствует
471	447322.55	2207073.60	Аналитический метод	0.1	Закрепление отсутствует
472	447322.95	2207071.14	Аналитический метод	0.1	Закрепление отсутствует

2. Сведения о характерных точках границ объекта					
Обозначение характерных точек границ	Координаты, м		Метод определения координат характерной точки	Средняя квадратическая погрешность положения характерной точки (М), м	Описание обозначения точки на местности (при наличии)
	X	Y			
1	2	3	4	5	6
473	447323.48	2207065.91	Аналитический метод	0.1	Закрепление отсутствует
474	447288.14	2207058.34	Аналитический метод	0.1	Закрепление отсутствует
475	447287.68	2207062.60	Аналитический метод	0.1	Закрепление отсутствует
476	447287.79	2207064.61	Аналитический метод	0.1	Закрепление отсутствует
477	447287.52	2207065.72	Аналитический метод	0.1	Закрепление отсутствует
478	447285.79	2207066.72	Аналитический метод	0.1	Закрепление отсутствует
479	447284.06	2207065.72	Аналитический метод	0.1	Закрепление отсутствует
480	447283.79	2207064.83	Аналитический метод	0.1	Закрепление отсутствует
481	447283.67	2207062.66	Аналитический метод	0.1	Закрепление отсутствует
482	447283.68	2207062.33	Аналитический метод	0.1	Закрепление отсутствует
483	447284.20	2207057.57	Аналитический метод	0.1	Закрепление отсутствует
484	447249.01	2207051.61	Аналитический метод	0.1	Закрепление отсутствует
485	447226.08	2207049.07	Аналитический метод	0.1	Закрепление отсутствует
486	447224.33	2207049.02	Аналитический метод	0.1	Закрепление отсутствует
487	447223.36	2207053.73	Аналитический метод	0.1	Закрепление отсутствует
488	447223.38	2207054.50	Аналитический метод	0.1	Закрепление отсутствует
489	447223.14	2207055.42	Аналитический метод	0.1	Закрепление отсутствует
490	447221.55	2207055.31	Аналитический метод	0.1	Закрепление отсутствует
491	447219.54	2207055.17	Аналитический метод	0.1	Закрепление отсутствует
492	447219.38	2207054.58	Аналитический метод	0.1	Закрепление отсутствует
493	447219.38	2207054.33	Аналитический метод	0.1	Закрепление отсутствует
494	447193.52	2207052.03	Аналитический метод	0.1	Закрепление отсутствует
495	447191.57	2207052.33	Аналитический метод	0.1	Закрепление отсутствует
496	447189.67	2207052.27	Аналитический метод	0.1	Закрепление отсутствует
497	447187.44	2207051.60	Аналитический метод	0.1	Закрепление отсутствует

2. Сведения о характерных точках границ объекта					
Обозначение характерных точек границ	Координаты, м		Метод определения координат характерной точки	Средняя квадратическая погрешность положения характерной точки (М), м	Описание обозначения точки на местности (при наличии)
	X	Y			
1	2	3	4	5	6
498	447172.04	2207048.76	Аналитический метод	0.1	Закрепление отсутствует
499	447142.52	2207047.00	Аналитический метод	0.1	Закрепление отсутствует
500	447088.31	2207046.69	Аналитический метод	0.1	Закрепление отсутствует
501	447072.98	2207046.48	Аналитический метод	0.1	Закрепление отсутствует
502	447073.00	2207049.68	Аналитический метод	0.1	Закрепление отсутствует
503	447072.73	2207050.69	Аналитический метод	0.1	Закрепление отсутствует
504	447072.69	2207050.71	Аналитический метод	0.1	Закрепление отсутствует
505	447070.43	2207050.59	Аналитический метод	0.1	Закрепление отсутствует
506	447069.22	2207050.50	Аналитический метод	0.1	Закрепление отсутствует
507	447069.00	2207049.70	Аналитический метод	0.1	Закрепление отсутствует
508	447068.98	2207046.40	Аналитический метод	0.1	Закрепление отсутствует
509	447044.71	2207045.82	Аналитический метод	0.1	Закрепление отсутствует
510	447012.95	2207044.90	Аналитический метод	0.1	Закрепление отсутствует
511	446969.58	2207043.83	Аналитический метод	0.1	Закрепление отсутствует
512	446969.65	2207045.35	Аналитический метод	0.1	Закрепление отсутствует
513	446969.38	2207046.44	Аналитический метод	0.1	Закрепление отсутствует
514	446968.22	2207047.11	Аналитический метод	0.1	Закрепление отсутствует
515	446967.02	2207047.07	Аналитический метод	0.1	Закрепление отсутствует
516	446965.92	2207046.44	Аналитический метод	0.1	Закрепление отсутствует
517	446965.65	2207045.53	Аналитический метод	0.1	Закрепление отсутствует
518	446965.58	2207043.88	Аналитический метод	0.1	Закрепление отсутствует
519	446934.21	2207045.46	Аналитический метод	0.1	Закрепление отсутствует
520	446934.14	2207045.72	Аналитический метод	0.1	Закрепление отсутствует
521	446930.40	2207045.82	Аналитический метод	0.1	Закрепление отсутствует
522	446930.26	2207045.30	Аналитический метод	0.1	Закрепление отсутствует

2. Сведения о характерных точках границ объекта					
Обозначение характерных точек границ	Координаты, м		Метод определения координат характерной точки	Средняя квадратическая погрешность положения характерной точки (M), м	Описание обозначения точки на местности (при наличии)
	X	Y			
1	2	3	4	5	6
523	446930.26	2207044.65	Аналитический метод	0.1	Закрепление отсутствует
524	446921.09	2207038.72	Аналитический метод	0.1	Закрепление отсутствует
525	446858.63	2207036.41	Аналитический метод	0.1	Закрепление отсутствует
526	446858.72	2207043.27	Аналитический метод	0.1	Закрепление отсутствует
527	446858.45	2207044.30	Аналитический метод	0.1	Закрепление отсутствует
528	446858.34	2207044.36	Аналитический метод	0.1	Закрепление отсутствует
529	446856.84	2207044.33	Аналитический метод	0.1	Закрепление отсутствует
530	446856.12	2207044.33	Аналитический метод	0.1	Закрепление отсутствует
531	446855.53	2207044.31	Аналитический метод	0.1	Закрепление отсутствует
532	446854.99	2207044.30	Аналитический метод	0.1	Закрепление отсутствует
533	446854.72	2207043.33	Аналитический метод	0.1	Закрепление отсутствует
534	446854.63	2207036.31	Аналитический метод	0.1	Закрепление отсутствует
535	446845.48	2207036.19	Аналитический метод	0.1	Закрепление отсутствует
536	446821.27	2207035.31	Аналитический метод	0.1	Закрепление отсутствует
537	446808.73	2207098.67	Аналитический метод	0.1	Закрепление отсутствует
538	446808.64	2207098.99	Аналитический метод	0.1	Закрепление отсутствует
539	446808.37	2207099.70	Аналитический метод	0.1	Закрепление отсутствует
540	446847.19	2207123.28	Аналитический метод	0.1	Закрепление отсутствует
541	446847.88	2207123.99	Аналитический метод	0.1	Закрепление отсутствует
542	446848.12	2207124.65	Аналитический метод	0.1	Закрепление отсутствует
543	446856.62	2207174.59	Аналитический метод	0.1	Закрепление отсутствует
544	446856.64	2207174.76	Аналитический метод	0.1	Закрепление отсутствует
545	446860.78	2207221.94	Аналитический метод	0.1	Закрепление отсутствует
546	446888.47	2207218.30	Аналитический метод	0.1	Закрепление отсутствует
547	446888.90	2207220.25	Аналитический метод	0.1	Закрепление отсутствует

2. Сведения о характерных точках границ объекта					
Обозначение характерных точек границ	Координаты, м		Метод определения координат характерной точки	Средняя квадратическая погрешность положения характерной точки (M), м	Описание обозначения точки на местности (при наличии)
	X	Y			
1	2	3	4	5	6
548	446906.32	2207215.97	Аналитический метод	0.1	Закрепление отсутствует
549	446910.58	2207215.40	Аналитический метод	0.1	Закрепление отсутствует
550	446946.20	2207207.01	Аналитический метод	0.1	Закрепление отсутствует
551	446946.37	2207206.98	Аналитический метод	0.1	Закрепление отсутствует
552	446951.35	2207206.26	Аналитический метод	0.1	Закрепление отсутствует
553	447001.73	2207194.45	Аналитический метод	0.1	Закрепление отсутствует
554	447059.21	2207180.88	Аналитический метод	0.1	Закрепление отсутствует
555	447102.93	2207170.33	Аналитический метод	0.1	Закрепление отсутствует
556	447153.04	2207158.86	Аналитический метод	0.1	Закрепление отсутствует
557	447169.08	2207154.65	Аналитический метод	0.1	Закрепление отсутствует
558	447183.99	2207150.71	Аналитический метод	0.1	Закрепление отсутствует
559	447206.49	2207145.60	Аналитический метод	0.1	Закрепление отсутствует
560	447220.00	2207142.15	Аналитический метод	0.1	Закрепление отсутствует
561	447220.16	2207142.12	Аналитический метод	0.1	Закрепление отсутствует
562	447241.92	2207138.42	Аналитический метод	0.1	Закрепление отсутствует
563	447244.53	2207137.75	Аналитический метод	0.1	Закрепление отсутствует
564	447245.03	2207137.69	Аналитический метод	0.1	Закрепление отсутствует
565	447246.76	2207138.69	Аналитический метод	0.1	Закрепление отсутствует
566	447246.76	2207140.69	Аналитический метод	0.1	Закрепление отсутствует
567	447245.53	2207141.63	Аналитический метод	0.1	Закрепление отсутствует
568	447244.43	2207141.91	Аналитический метод	0.1	Закрепление отсутствует
569	447244.51	2207143.20	Аналитический метод	0.1	Закрепление отсутствует
570	447244.46	2207143.38	Аналитический метод	0.1	Закрепление отсутствует
571	447240.76	2207144.26	Аналитический метод	0.1	Закрепление отсутствует
572	447240.51	2207143.44	Аналитический метод	0.1	Закрепление отсутствует

2. Сведения о характерных точках границ объекта					
Обозначение характерных точек границ	Координаты, м		Метод определения координат характерной точки	Средняя квадратическая погрешность положения характерной точки (М), м	Описание обозначения точки на местности (при наличии)
	X	Y			
1	2	3	4	5	6
573	447240.47	2207142.73	Аналитический метод	0.1	Закрепление отсутствует
574	447220.91	2207146.05	Аналитический метод	0.1	Закрепление отсутствует
575	447207.45	2207149.48	Аналитический метод	0.1	Закрепление отсутствует
576	447184.98	2207154.58	Аналитический метод	0.1	Закрепление отсутствует
577	447170.10	2207158.51	Аналитический метод	0.1	Закрепление отсутствует
578	447154.03	2207162.73	Аналитический метод	0.1	Закрепление отсутствует
579	447103.86	2207174.22	Аналитический метод	0.1	Закрепление отсутствует
580	447062.27	2207184.26	Аналитический метод	0.1	Закрепление отсутствует
581	447063.37	2207187.48	Аналитический метод	0.1	Закрепление отсутствует
582	447063.30	2207188.24	Аналитический метод	0.1	Закрепление отсутствует
583	447061.86	2207188.63	Аналитический метод	0.1	Закрепление отсутствует
584	447059.75	2207189.12	Аналитический метод	0.1	Закрепление отсутствует
585	447059.59	2207188.78	Аналитический метод	0.1	Закрепление отсутствует
586	447058.36	2207185.19	Аналитический метод	0.1	Закрепление отсутствует
587	447004.71	2207197.86	Аналитический метод	0.1	Закрепление отсутствует
588	447005.48	2207200.41	Аналитический метод	0.1	Закрепление отсутствует
589	447005.30	2207201.89	Аналитический метод	0.1	Закрепление отсутствует
590	447003.86	2207202.24	Аналитический метод	0.1	Закрепление отсутствует
591	447002.74	2207202.50	Аналитический метод	0.1	Закрепление отсутствует
592	447001.83	2207201.98	Аналитический метод	0.1	Закрепление отсутствует
593	447001.64	2207201.55	Аналитический метод	0.1	Закрепление отсутствует
594	447000.81	2207198.78	Аналитический метод	0.1	Закрепление отсутствует
595	446952.18	2207210.18	Аналитический метод	0.1	Закрепление отсутствует
596	446952.01	2207210.21	Аналитический метод	0.1	Закрепление отсутствует
597	446949.30	2207210.60	Аналитический метод	0.1	Закрепление отсутствует

2. Сведения о характерных точках границ объекта					
Обозначение характерных точек границ	Координаты, м		Метод определения координат характерной точки	Средняя квадратическая погрешность положения характерной точки (M), м	Описание обозначения точки на местности (при наличии)
	X	Y			
1	2	3	4	5	6
598	446950.19	2207213.35	Аналитический метод	0.1	Закрепление отсутствует
599	446950.08	2207214.42	Аналитический метод	0.1	Закрепление отсутствует
600	446946.81	2207215.11	Аналитический метод	0.1	Закрепление отсутствует
601	446946.56	2207214.97	Аналитический метод	0.1	Закрепление отсутствует
602	446946.39	2207214.59	Аналитический метод	0.1	Закрепление отсутствует
603	446945.33	2207211.33	Аналитический метод	0.1	Закрепление отсутствует
604	446911.40	2207219.32	Аналитический метод	0.1	Закрепление отсутствует
605	446911.20	2207219.35	Аналитический метод	0.1	Закрепление отсутствует
606	446859.23	2207226.18	Аналитический метод	0.1	Закрепление отсутствует
607	446858.97	2207226.20	Аналитический метод	0.1	Закрепление отсутствует
608	446857.24	2207225.20	Аналитический метод	0.1	Закрепление отсутствует
609	446856.98	2207224.37	Аналитический метод	0.1	Закрепление отсутствует
610	446852.66	2207175.19	Аналитический метод	0.1	Закрепление отсутствует
611	446844.33	2207126.23	Аналитический метод	0.1	Закрепление отсутствует
612	446804.87	2207102.26	Аналитический метод	0.1	Закрепление отсутствует
613	446804.18	2207101.55	Аналитический метод	0.1	Закрепление отсутствует
614	446804.04	2207099.84	Аналитический метод	0.1	Закрепление отсутствует
615	446804.84	2207097.73	Аналитический метод	0.1	Закрепление отсутствует
616	446817.63	2207033.11	Аналитический метод	0.1	Закрепление отсутствует
617	446816.68	2207013.44	Аналитический метод	0.1	Закрепление отсутствует
618	446815.96	2207007.37	Аналитический метод	0.1	Закрепление отсутствует
619	446801.98	2206953.26	Аналитический метод	0.1	Закрепление отсутствует
620	446799.42	2206945.26	Аналитический метод	0.1	Закрепление отсутствует
621	446764.09	2206940.37	Аналитический метод	0.1	Закрепление отсутствует
622	446762.63	2206939.39	Аналитический метод	0.1	Закрепление отсутствует

2. Сведения о характерных точках границ объекта					
Обозначение характерных точек границ	Координаты, м		Метод определения координат характерной точки	Средняя квадратическая погрешность положения характерной точки (M), м	Описание обозначения точки на местности (при наличии)
	X	Y			
1	2	3	4	5	6
623	446762.37	2206938.53	Аналитический метод	0.1	Закрепление отсутствует
624	446761.41	2206925.32	Аналитический метод	0.1	Закрепление отсутствует
625	446740.15	2206928.58	Аналитический метод	0.1	Закрепление отсутствует
626	446702.78	2206935.74	Аналитический метод	0.1	Закрепление отсутствует
627	446702.40	2206935.78	Аналитический метод	0.1	Закрепление отсутствует
628	446700.67	2206934.78	Аналитический метод	0.1	Закрепление отсутствует
629	446700.47	2206934.29	Аналитический метод	0.1	Закрепление отсутствует
630	446697.86	2206924.41	Аналитический метод	0.1	Закрепление отсутствует
631	446697.98	2206923.46	Аналитический метод	0.1	Закрепление отсутствует
632	446701.77	2206923.57	Аналитический метод	0.1	Закрепление отсутствует
633	446703.86	2206931.46	Аналитический метод	0.1	Закрепление отсутствует
634	446739.43	2206924.65	Аналитический метод	0.1	Закрепление отсутствует
635	446762.63	2206921.08	Аналитический метод	0.1	Закрепление отсутствует
636	446762.93	2206921.06	Аналитический метод	0.1	Закрепление отсутствует
637	446764.66	2206922.06	Аналитический метод	0.1	Закрепление отсутствует
638	446764.86	2206922.52	Аналитический метод	0.1	Закрепление отсутствует
639	446765.29	2206924.05	Аналитический метод	0.1	Закрепление отсутствует
640	446765.35	2206924.45	Аналитический метод	0.1	Закрепление отсутствует
641	446766.24	2206936.63	Аналитический метод	0.1	Закрепление отсутствует
642	446800.62	2206941.39	Аналитический метод	0.1	Закрепление отсутствует
643	446802.20	2206941.14	Аналитический метод	0.1	Закрепление отсутствует
644	446826.01	2206947.10	Аналитический метод	0.1	Закрепление отсутствует
645	446850.16	2206953.23	Аналитический метод	0.1	Закрепление отсутствует
646	446900.15	2206951.47	Аналитический метод	0.1	Закрепление отсутствует
647	446963.96	2206946.28	Аналитический метод	0.1	Закрепление отсутствует

2. Сведения о характерных точках границ объекта					
Обозначение характерных точек границ	Координаты, м		Метод определения координат характерной точки	Средняя квадратическая погрешность положения характерной точки (М), м	Описание обозначения точки на местности (при наличии)
	X	Y			
1	2	3	4	5	6
648	446979.97	2206938.19	Аналитический метод	0.1	Закрепление отсутствует
649	446980.64	2206937.99	Аналитический метод	0.1	Закрепление отсутствует
650	447010.20	2206934.55	Аналитический метод	0.1	Закрепление отсутствует
651	447010.36	2206934.54	Аналитический метод	0.1	Закрепление отсутствует
652	447082.08	2206932.10	Аналитический метод	0.1	Закрепление отсутствует
653	447128.76	2206931.73	Аналитический метод	0.1	Закрепление отсутствует
654	447131.50	2206932.03	Аналитический метод	0.1	Закрепление отсутствует
655	447132.98	2206920.33	Аналитический метод	0.1	Закрепление отсутствует
656	447134.06	2206916.52	Аналитический метод	0.1	Закрепление отсутствует
657	447134.13	2206915.03	Аналитический метод	0.1	Закрепление отсутствует
658	447134.39	2206913.83	Аналитический метод	0.1	Закрепление отсутствует
659	447136.31	2206912.84	Аналитический метод	0.1	Закрепление отсутствует
660	447146.04	2206913.79	Аналитический метод	0.1	Закрепление отсутствует
661	447147.76	2206906.58	Аналитический метод	0.1	Закрепление отсутствует
662	447136.94	2206903.84	Аналитический метод	0.1	Закрепление отсутствует
663	447136.54	2206903.87	Аналитический метод	0.1	Закрепление отсутствует
664	447134.70	2206902.87	Аналитический метод	0.1	Закрепление отсутствует
665	447134.51	2206901.33	Аналитический метод	0.1	Закрепление отсутствует
666	447134.74	2206900.50	Аналитический метод	0.1	Закрепление отсутствует
667	447134.57	2206899.20	Аналитический метод	0.1	Закрепление отсутствует
668	447135.06	2206897.42	Аналитический метод	0.1	Закрепление отсутствует
669	447135.26	2206896.95	Аналитический метод	0.1	Закрепление отсутствует
670	447135.78	2206896.65	Аналитический метод	0.1	Закрепление отсутствует
671	447136.26	2206893.66	Аналитический метод	0.1	Закрепление отсутствует
672	447136.51	2206892.96	Аналитический метод	0.1	Закрепление отсутствует

2. Сведения о характерных точках границ объекта					
Обозначение характерных точек границ	Координаты, м		Метод определения координат характерной точки	Средняя квадратическая погрешность положения характерной точки (M), м	Описание обозначения точки на местности (при наличии)
	X	Y			
1	2	3	4	5	6
673	447138.24	2206891.96	Аналитический метод	0.1	Закрепление отсутствует
674	447139.30	2206892.07	Аналитический метод	0.1	Закрепление отсутствует
675	447150.04	2206894.86	Аналитический метод	0.1	Закрепление отсутствует
676	447149.66	2206884.59	Аналитический метод	0.1	Закрепление отсутствует
677	447146.82	2206871.96	Аналитический метод	0.1	Закрепление отсутствует
678	447146.77	2206871.52	Аналитический метод	0.1	Закрепление отсутствует
679	447146.74	2206855.10	Аналитический метод	0.1	Закрепление отсутствует
680	447146.51	2206843.94	Аналитический метод	0.1	Закрепление отсутствует
681	447145.60	2206824.33	Аналитический метод	0.1	Закрепление отсутствует
682	447145.87	2206823.24	Аналитический метод	0.1	Закрепление отсутствует
683	447148.92	2206818.66	Аналитический метод	0.1	Закрепление отсутствует
684	447149.35	2206818.19	Аналитический метод	0.1	Закрепление отсутствует
685	447149.84	2206817.81	Аналитический метод	0.1	Закрепление отсутствует
686	447150.42	2206817.61	Аналитический метод	0.1	Закрепление отсутствует
687	447123.74	2206816.20	Аналитический метод	0.1	Закрепление отсутствует
688	447123.79	2206821.24	Аналитический метод	0.1	Закрепление отсутствует
689	447123.52	2206822.26	Аналитический метод	0.1	Закрепление отсутствует
690	447123.31	2206822.38	Аналитический метод	0.1	Закрепление отсутствует
691	447120.75	2206822.38	Аналитический метод	0.1	Закрепление отсутствует
692	447120.06	2206822.26	Аналитический метод	0.1	Закрепление отсутствует
693	447119.79	2206821.28	Аналитический метод	0.1	Закрепление отсутствует
694	447119.74	2206816.00	Аналитический метод	0.1	Закрепление отсутствует
695	447099.86	2206815.78	Аналитический метод	0.1	Закрепление отсутствует
696	447099.28	2206820.81	Аналитический метод	0.1	Закрепление отсутствует
697	447099.12	2206821.29	Аналитический метод	0.1	Закрепление отсутствует

2. Сведения о характерных точках границ объекта					
Обозначение характерных точек границ	Координаты, м		Метод определения координат характерной точки	Средняя квадратическая погрешность положения характерной точки (M), м	Описание обозначения точки на местности (при наличии)
	X	Y			
1	2	3	4	5	6
698	447097.19	2206821.29	Аналитический метод	0.1	Закрепление отсутствует
699	447095.49	2206821.23	Аналитический метод	0.1	Закрепление отсутствует
700	447095.30	2206820.35	Аналитический метод	0.1	Закрепление отсутствует
701	447095.86	2206815.59	Аналитический метод	0.1	Закрепление отсутствует
702	447087.11	2206814.88	Аналитический метод	0.1	Закрепление отсутствует
703	447060.57	2206814.61	Аналитический метод	0.1	Закрепление отсутствует
704	447043.28	2206814.50	Аналитический метод	0.1	Закрепление отсутствует
705	447043.41	2206819.37	Аналитический метод	0.1	Закрепление отсутствует
706	447043.14	2206820.42	Аналитический метод	0.1	Закрепление отсутствует
707	447042.92	2206820.54	Аналитический метод	0.1	Закрепление отсутствует
708	447041.84	2206820.54	Аналитический метод	0.1	Закрепление отсутствует
709	447039.77	2206820.47	Аналитический метод	0.1	Закрепление отсутствует
710	447039.68	2206820.42	Аналитический метод	0.1	Закрепление отсутствует
711	447039.41	2206819.47	Аналитический метод	0.1	Закрепление отсутствует
712	447039.27	2206814.46	Аналитический метод	0.1	Закрепление отсутствует
713	447004.01	2206814.00	Аналитический метод	0.1	Закрепление отсутствует
714	447003.90	2206818.17	Аналитический метод	0.1	Закрепление отсутствует
715	447003.63	2206819.11	Аналитический метод	0.1	Закрепление отсутствует
716	447002.54	2206819.42	Аналитический метод	0.1	Закрепление отсутствует
717	447002.13	2206819.58	Аналитический метод	0.1	Закрепление отсутствует
718	447001.70	2206819.75	Аналитический метод	0.1	Закрепление отсутствует
719	447001.25	2206819.73	Аналитический метод	0.1	Закрепление отсутствует
720	447000.17	2206819.11	Аналитический метод	0.1	Закрепление отсутствует
721	446999.90	2206818.05	Аналитический метод	0.1	Закрепление отсутствует
722	447000.02	2206813.82	Аналитический метод	0.1	Закрепление отсутствует

2. Сведения о характерных точках границ объекта					
Обозначение характерных точек границ	Координаты, м		Метод определения координат характерной точки	Средняя квадратическая погрешность положения характерной точки (M), м	Описание обозначения точки на местности (при наличии)
	X	Y			
1	2	3	4	5	6
723	446975.63	2206812.00	Аналитический метод	0.1	Закрепление отсутствует
724	446963.13	2206812.08	Аналитический метод	0.1	Закрепление отсутствует
725	446962.77	2206817.57	Аналитический метод	0.1	Закрепление отсутствует
726	446962.52	2206818.36	Аналитический метод	0.1	Закрепление отсутствует
727	446961.04	2206818.29	Аналитический метод	0.1	Закрепление отсутствует
728	446959.01	2206818.31	Аналитический метод	0.1	Закрепление отсутствует
729	446958.77	2206817.31	Аналитический метод	0.1	Закрепление отсутствует
730	446959.12	2206812.05	Аналитический метод	0.1	Закрепление отсутствует
731	446933.06	2206811.59	Аналитический метод	0.1	Закрепление отсутствует
732	446932.42	2206816.71	Аналитический метод	0.1	Закрепление отсутствует
733	446932.17	2206817.46	Аналитический метод	0.1	Закрепление отсутствует
734	446931.91	2206817.61	Аналитический метод	0.1	Закрепление отсутствует
735	446928.90	2206817.57	Аналитический метод	0.1	Закрепление отсутствует
736	446928.71	2206817.46	Аналитический метод	0.1	Закрепление отсутствует
737	446928.46	2206816.21	Аналитический метод	0.1	Закрепление отсутствует
738	446929.02	2206811.72	Аналитический метод	0.1	Закрепление отсутствует
739	446913.66	2206812.69	Аналитический метод	0.1	Закрепление отсутствует
740	446908.06	2206812.65	Аналитический метод	0.1	Закрепление отсутствует
741	446907.59	2206812.59	Аналитический метод	0.1	Закрепление отсутствует
742	446897.81	2206810.15	Аналитический метод	0.1	Закрепление отсутствует
743	446895.28	2206810.17	Аналитический метод	0.1	Закрепление отсутствует
744	446895.45	2206813.33	Аналитический метод	0.1	Закрепление отсутствует
745	446895.18	2206814.43	Аналитический метод	0.1	Закрепление отсутствует
746	446893.45	2206815.43	Аналитический метод	0.1	Закрепление отсутствует
747	446893.43	2206815.42	Аналитический метод	0.1	Закрепление отсутствует

2. Сведения о характерных точках границ объекта					
Обозначение характерных точек границ	Координаты, м		Метод определения координат характерной точки	Средняя квадратическая погрешность положения характерной точки (M), м	Описание обозначения точки на местности (при наличии)
	X	Y			
1	2	3	4	5	6
748	446893.42	2206815.28	Аналитический метод	0.1	Закрепление отсутствует
749	446893.17	2206815.26	Аналитический метод	0.1	Закрепление отсутствует
750	446891.72	2206814.43	Аналитический метод	0.1	Закрепление отсутствует
751	446891.45	2206813.53	Аналитический метод	0.1	Закрепление отсутствует
752	446891.28	2206810.19	Аналитический метод	0.1	Закрепление отсутствует
753	446874.61	2206810.17	Аналитический метод	0.1	Закрепление отсутствует
754	446856.34	2206810.96	Аналитический метод	0.1	Закрепление отсутствует
755	446856.35	2206811.72	Аналитический метод	0.1	Закрепление отсутствует
756	446856.08	2206812.74	Аналитический метод	0.1	Закрепление отсутствует
757	446854.24	2206813.20	Аналитический метод	0.1	Закрепление отсутствует
758	446852.62	2206812.74	Аналитический метод	0.1	Закрепление отсутствует
759	446852.35	2206811.76	Аналитический метод	0.1	Закрепление отсутствует
760	446852.34	2206811.03	Аналитический метод	0.1	Закрепление отсутствует
761	446835.92	2206810.86	Аналитический метод	0.1	Закрепление отсутствует
762	446835.90	2206811.47	Аналитический метод	0.1	Закрепление отсутствует
763	446835.63	2206812.38	Аналитический метод	0.1	Закрепление отсутствует
764	446834.99	2206812.75	Аналитический метод	0.1	Закрепление отсутствует
765	446832.16	2206812.33	Аналитический метод	0.1	Закрепление отсутствует
766	446831.90	2206811.29	Аналитический метод	0.1	Закрепление отсутствует
767	446831.93	2206810.58	Аналитический метод	0.1	Закрепление отсутствует
768	446811.76	2206807.89	Аналитический метод	0.1	Закрепление отсутствует
769	446773.38	2206806.18	Аналитический метод	0.1	Закрепление отсутствует
770	446772.90	2206806.10	Аналитический метод	0.1	Закрепление отсутствует
771	446737.40	2206795.60	Аналитический метод	0.1	Закрепление отсутствует
772	446735.12	2206794.51	Аналитический метод	0.1	Закрепление отсутствует

2. Сведения о характерных точках границ объекта					
Обозначение характерных точек границ	Координаты, м		Метод определения координат характерной точки	Средняя квадратическая погрешность положения характерной точки (М), м	Описание обозначения точки на местности (при наличии)
	X	Y			
1	2	3	4	5	6
773	446731.16	2206805.20	Аналитический метод	0.1	Закрепление отсутствует
774	446731.01	2206805.50	Аналитический метод	0.1	Закрепление отсутствует
775	446730.71	2206805.90	Аналитический метод	0.1	Закрепление отсутствует
776	446726.98	2206809.73	Аналитический метод	0.1	Закрепление отсутствует
777	446728.52	2206810.79	Аналитический метод	0.1	Закрепление отсутствует
778	446729.11	2206811.44	Аналитический метод	0.1	Закрепление отсутствует
779	446729.11	2206813.44	Аналитический метод	0.1	Закрепление отсутствует
780	446727.38	2206814.44	Аналитический метод	0.1	Закрепление отсутствует
781	446726.24	2206814.09	Аналитический метод	0.1	Закрепление отсутствует
782	446724.59	2206812.94	Аналитический метод	0.1	Закрепление отсутствует
783	446711.50	2206837.17	Аналитический метод	0.1	Закрепление отсутствует
784	446710.89	2206837.86	Аналитический метод	0.1	Закрепление отсутствует
785	446709.86	2206838.58	Аналитический метод	0.1	Закрепление отсутствует
786	446714.02	2206845.96	Аналитический метод	0.1	Закрепление отсутствует
787	446713.31	2206847.55	Аналитический метод	0.1	Закрепление отсутствует
788	446712.02	2206847.80	Аналитический метод	0.1	Закрепление отсутствует
789	446710.55	2206847.94	Аналитический метод	0.1	Закрепление отсутствует
790	446706.32	2206840.46	Аналитический метод	0.1	Закрепление отсутствует
791	446667.41	2206855.25	Аналитический метод	0.1	Закрепление отсутствует
792	446666.61	2206859.46	Аналитический метод	0.1	Закрепление отсутствует
793	446664.94	2206859.88	Аналитический метод	0.1	Закрепление отсутствует
794	446665.38	2206861.51	Аналитический метод	0.1	Закрепление отсутствует
795	446664.46	2206862.04	Аналитический метод	0.1	Закрепление отсутствует
796	446662.73	2206861.04	Аналитический метод	0.1	Закрепление отсутствует
797	446662.50	2206859.66	Аналитический метод	0.1	Закрепление отсутствует

2. Сведения о характерных точках границ объекта					
Обозначение характерных точек границ	Координаты, м		Метод определения координат характерной точки	Средняя квадратическая погрешность положения характерной точки (M), м	Описание обозначения точки на местности (при наличии)
	X	Y			
1	2	3	4	5	6
798	446663.22	2206855.86	Аналитический метод	0.1	Закрепление отсутствует
799	446643.55	2206858.21	Аналитический метод	0.1	Закрепление отсутствует
800	446643.31	2206858.22	Аналитический метод	0.1	Закрепление отсутствует
801	446642.96	2206858.19	Аналитический метод	0.1	Закрепление отсутствует
802	446633.08	2206856.45	Аналитический метод	0.1	Закрепление отсутствует
803	446610.30	2206850.93	Аналитический метод	0.1	Закрепление отсутствует
804	446609.04	2206849.99	Аналитический метод	0.1	Закрепление отсутствует
805	446608.78	2206848.79	Аналитический метод	0.1	Закрепление отсутствует
806	446609.82	2206838.51	Аналитический метод	0.1	Закрепление отсутствует
807	446609.89	2206838.16	Аналитический метод	0.1	Закрепление отсутствует
808	446610.99	2206834.32	Аналитический метод	0.1	Закрепление отсутствует
809	446613.35	2206812.85	Аналитический метод	0.1	Закрепление отсутствует
810	446612.23	2206806.77	Аналитический метод	0.1	Закрепление отсутствует
811	446606.82	2206782.30	Аналитический метод	0.1	Закрепление отсутствует
812	446600.34	2206748.28	Аналитический метод	0.1	Закрепление отсутствует
813	446600.48	2206746.22	Аналитический метод	0.1	Закрепление отсутствует
814	446600.30	2206743.80	Аналитический метод	0.1	Закрепление отсутствует
815	446599.08	2206742.57	Аналитический метод	0.1	Закрепление отсутствует
816	446599.04	2206741.33	Аналитический метод	0.1	Закрепление отсутствует
817	446598.75	2206729.59	Аналитический метод	0.1	Закрепление отсутствует
818	446596.64	2206729.18	Аналитический метод	0.1	Закрепление отсутствует
819	446595.29	2206728.22	Аналитический метод	0.1	Закрепление отсутствует
820	446595.29	2206726.87	Аналитический метод	0.1	Закрепление отсутствует
821	446597.13	2206726.00	Аналитический метод	0.1	Закрепление отсутствует
822	446598.45	2206725.46	Аналитический метод	0.1	Закрепление отсутствует

2. Сведения о характерных точках границ объекта					
Обозначение характерных точек границ	Координаты, м		Метод определения координат характерной точки	Средняя квадратическая погрешность положения характерной точки (М), м	Описание обозначения точки на местности (при наличии)
	X	Y			
1	2	3	4	5	6
823	446599.72	2206725.70	Аналитический метод	0.1	Закрепление отсутствует
824	446639.83	2206659.67	Аналитический метод	0.1	Закрепление отсутствует
825	446640.96	2206657.28	Аналитический метод	0.1	Закрепление отсутствует
826	446640.96	2206656.04	Аналитический метод	0.1	Закрепление отсутствует
827	446642.03	2206655.42	Аналитический метод	0.1	Закрепление отсутствует
828	446660.94	2206626.99	Аналитический метод	0.1	Закрепление отсутствует
829	446662.61	2206624.86	Аналитический метод	0.1	Закрепление отсутствует
830	446664.15	2206622.72	Аналитический метод	0.1	Закрепление отсутствует
831	446665.24	2206621.06	Аналитический метод	0.1	Закрепление отсутствует
832	446666.35	2206620.46	Аналитический метод	0.1	Закрепление отсутствует
833	446668.08	2206621.46	Аналитический метод	0.1	Закрепление отсутствует
834	446668.08	2206623.46	Аналитический метод	0.1	Закрепление отсутствует
835	446644.86	2206658.40	Аналитический метод	0.1	Закрепление отсутствует
836	446644.09	2206660.01	Аналитический метод	0.1	Закрепление отсутствует
837	446645.92	2206661.38	Аналитический метод	0.1	Закрепление отсутствует
838	446645.39	2206662.47	Аналитический метод	0.1	Закрепление отсутствует
839	446644.82	2206663.42	Аналитический метод	0.1	Закрепление отсутствует
840	446643.96	2206664.73	Аналитический метод	0.1	Закрепление отсутствует
841	446643.50	2206664.58	Аналитический метод	0.1	Закрепление отсутствует
842	446642.15	2206663.55	Аналитический метод	0.1	Закрепление отсутствует
843	446602.72	2206728.47	Аналитический метод	0.1	Закрепление отсутствует
844	446603.00	2206739.83	Аналитический метод	0.1	Закрепление отсутствует
845	446608.52	2206741.66	Аналитический метод	0.1	Закрепление отсутствует
846	446608.74	2206741.75	Аналитический метод	0.1	Закрепление отсутствует
847	446632.61	2206752.96	Аналитический метод	0.1	Закрепление отсутствует

2. Сведения о характерных точках границ объекта					
Обозначение характерных точек границ	Координаты, м		Метод определения координат характерной точки	Средняя квадратическая погрешность положения характерной точки (М), м	Описание обозначения точки на местности (при наличии)
	X	Y			
1	2	3	4	5	6
848	446632.90	2206753.12	Аналитический метод	0.1	Закрепление отсутствует
849	446650.65	2206765.39	Аналитический метод	0.1	Закрепление отсутствует
850	446674.15	2206758.83	Аналитический метод	0.1	Закрепление отсутствует
851	446686.52	2206752.96	Аналитический метод	0.1	Закрепление отсутствует
852	446687.38	2206752.77	Аналитический метод	0.1	Закрепление отсутствует
853	446689.11	2206753.77	Аналитический метод	0.1	Закрепление отсутствует
854	446689.11	2206755.77	Аналитический метод	0.1	Закрепление отсутствует
855	446688.24	2206756.58	Аналитический метод	0.1	Закрепление отсутствует
856	446675.71	2206762.52	Аналитический метод	0.1	Закрепление отсутствует
857	446675.39	2206762.64	Аналитический метод	0.1	Закрепление отсутствует
858	446652.13	2206769.13	Аналитический метод	0.1	Закрепление отсутствует
859	446651.71	2206773.35	Аналитический метод	0.1	Закрепление отсутствует
860	446657.27	2206787.64	Аналитический метод	0.1	Закрепление отсутствует
861	446657.14	2206789.37	Аналитический метод	0.1	Закрепление отсутствует
862	446655.41	2206790.37	Аналитический метод	0.1	Закрепление отсутствует
863	446653.68	2206789.37	Аналитический метод	0.1	Закрепление отсутствует
864	446653.55	2206789.10	Аналитический метод	0.1	Закрепление отсутствует
865	446647.81	2206774.36	Аналитический метод	0.1	Закрепление отсутствует
866	446647.68	2206773.43	Аналитический метод	0.1	Закрепление отсутствует
867	446648.17	2206768.54	Аналитический метод	0.1	Закрепление отсутствует
868	446630.76	2206756.51	Аналитический метод	0.1	Закрепление отсутствует
869	446607.15	2206745.42	Аналитический метод	0.1	Закрепление отсутствует
870	446603.64	2206744.25	Аналитический метод	0.1	Закрепление отсутствует
871	446610.38	2206779.62	Аналитический метод	0.1	Закрепление отсутствует
872	446613.04	2206779.23	Аналитический метод	0.1	Закрепление отсутствует

2. Сведения о характерных точках границ объекта					
Обозначение характерных точек границ	Координаты, м		Метод определения координат характерной точки	Средняя квадратическая погрешность положения характерной точки (М), м	Описание обозначения точки на местности (при наличии)
	X	Y			
1	2	3	4	5	6
873	446613.33	2206779.21	Аналитический метод	0.1	Закрепление отсутствует
874	446613.40	2206779.26	Аналитический метод	0.1	Закрепление отсутствует
875	446614.35	2206782.69	Аналитический метод	0.1	Закрепление отсутствует
876	446613.62	2206783.19	Аналитический метод	0.1	Закрепление отсутствует
877	446611.19	2206783.54	Аналитический метод	0.1	Закрепление отсутствует
878	446615.73	2206804.07	Аналитический метод	0.1	Закрепление отсутствует
879	446618.87	2206803.53	Аналитический метод	0.1	Закрепление отсутствует
880	446619.25	2206805.60	Аналитический метод	0.1	Закрепление отсутствует
881	446620.57	2206805.69	Аналитический метод	0.1	Закрепление отсутствует
882	446620.77	2206806.62	Аналитический метод	0.1	Закрепление отсутствует
883	446619.55	2206807.47	Аналитический метод	0.1	Закрепление отсутствует
884	446616.52	2206808.00	Аналитический метод	0.1	Закрепление отсутствует
885	446617.34	2206812.42	Аналитический метод	0.1	Закрепление отсутствует
886	446617.36	2206813.00	Аналитический метод	0.1	Закрепление отсутствует
887	446614.95	2206834.93	Аналитический метод	0.1	Закрепление отсутствует
888	446614.88	2206835.26	Аналитический метод	0.1	Закрепление отсутствует
889	446613.78	2206839.09	Аналитический метод	0.1	Закрепление отсутствует
890	446612.94	2206847.46	Аналитический метод	0.1	Закрепление отсутствует
891	446633.84	2206852.52	Аналитический метод	0.1	Закрепление отсутствует
892	446643.37	2206854.20	Аналитический метод	0.1	Закрепление отсутствует
893	446664.37	2206851.69	Аналитический метод	0.1	Закрепление отсутствует
894	446661.23	2206832.09	Аналитический метод	0.1	Закрепление отсутствует
895	446661.09	2206831.30	Аналитический метод	0.1	Закрепление отсутствует
896	446661.33	2206829.96	Аналитический метод	0.1	Закрепление отсутствует
897	446663.06	2206828.96	Аналитический метод	0.1	Закрепление отсутствует

2. Сведения о характерных точках границ объекта					
Обозначение характерных точек границ	Координаты, м		Метод определения координат характерной точки	Средняя квадратическая погрешность положения характерной точки (М), м	Описание обозначения точки на местности (при наличии)
	X	Y			
1	2	3	4	5	6
898	446664.01	2206829.51	Аналитический метод	0.1	Закрепление отсутствует
899	446665.26	2206835.88	Аналитический метод	0.1	Закрепление отсутствует
900	446665.89	2206835.89	Аналитический метод	0.1	Закрепление отсутствует
901	446668.26	2206850.65	Аналитический метод	0.1	Закрепление отсутствует
902	446706.28	2206836.20	Аналитический метод	0.1	Закрепление отсутствует
903	446708.21	2206834.85	Аналитический метод	0.1	Закрепление отсутствует
904	446722.13	2206809.08	Аналитический метод	0.1	Закрепление отсутствует
905	446722.46	2206808.63	Аналитический метод	0.1	Закрепление отсутствует
906	446727.55	2206803.41	Аналитический метод	0.1	Закрепление отсутствует
907	446732.05	2206791.26	Аналитический метод	0.1	Закрепление отсутствует
908	446746.72	2206747.91	Аналитический метод	0.1	Закрепление отсутствует
909	446746.99	2206745.64	Аналитический метод	0.1	Закрепление отсутствует
910	446747.16	2206718.60	Аналитический метод	0.1	Закрепление отсутствует
911	446739.07	2206708.00	Аналитический метод	0.1	Закрепление отсутствует
912	446738.96	2206707.84	Аналитический метод	0.1	Закрепление отсутствует
913	446734.82	2206701.16	Аналитический метод	0.1	Закрепление отсутствует
914	446724.94	2206705.36	Аналитический метод	0.1	Закрепление отсутствует
915	446724.52	2206705.45	Аналитический метод	0.1	Закрепление отсутствует
916	446724.01	2206703.52	Аналитический метод	0.1	Закрепление отсутствует
917	446723.81	2206702.77	Аналитический метод	0.1	Закрепление отсутствует
918	446723.66	2206702.18	Аналитический метод	0.1	Закрепление отсутствует
919	446723.64	2206701.45	Аналитический метод	0.1	Закрепление отсутствует
920	446733.36	2206697.44	Аналитический метод	0.1	Закрепление отсутствует
921	446733.36	2206697.03	Аналитический метод	0.1	Закрепление отсутствует
922	446735.09	2206696.03	Аналитический метод	0.1	Закрепление отсутствует

2. Сведения о характерных точках границ объекта					
Обозначение характерных точек границ	Координаты, м		Метод определения координат характерной точки	Средняя квадратическая погрешность положения характерной точки (М), м	Описание обозначения точки на местности (при наличии)
	X	Y			
1	2	3	4	5	6
923	446736.61	2206696.73	Аналитический метод	0.1	Закрепление отсутствует
924	446737.31	2206697.59	Аналитический метод	0.1	Закрепление отсутствует
925	446742.31	2206705.65	Аналитический метод	0.1	Закрепление отсутствует
926	446748.14	2206713.30	Аналитический метод	0.1	Закрепление отсутствует
927	446752.94	2206693.15	Аналитический метод	0.1	Закрепление отсутствует
928	446753.16	2206692.61	Аналитический метод	0.1	Закрепление отсутствует
929	446760.72	2206681.05	Аналитический метод	0.1	Закрепление отсутствует
930	446761.00	2206680.70	Аналитический метод	0.1	Закрепление отсутствует
931	446770.77	2206671.32	Аналитический метод	0.1	Закрепление отсутствует
932	446771.53	2206670.86	Аналитический метод	0.1	Закрепление отсутствует
933	446786.68	2206665.80	Аналитический метод	0.1	Закрепление отсутствует
934	446787.31	2206665.70	Аналитический метод	0.1	Закрепление отсутствует
935	446787.47	2206665.71	Аналитический метод	0.1	Закрепление отсутствует
936	446803.15	2206666.96	Аналитический метод	0.1	Закрепление отсутствует
937	446813.76	2206668.12	Аналитический метод	0.1	Закрепление отсутствует
938	446813.96	2206668.45	Аналитический метод	0.1	Закрепление отсутствует
939	446814.42	2206668.19	Аналитический метод	0.1	Закрепление отсутствует
940	446817.73	2206668.11	Аналитический метод	0.1	Закрепление отсутствует
941	446820.78	2206666.48	Аналитический метод	0.1	Закрепление отсутствует
942	446821.62	2206666.24	Аналитический метод	0.1	Закрепление отсутствует
943	446858.64	2206664.42	Аналитический метод	0.1	Закрепление отсутствует
944	446923.72	2206662.78	Аналитический метод	0.1	Закрепление отсутствует
945	446953.53	2206662.90	Аналитический метод	0.1	Закрепление отсутствует
946	446951.04	2206657.75	Аналитический метод	0.1	Закрепление отсутствует
947	446952.19	2206656.03	Аналитический метод	0.1	Закрепление отсутствует

2. Сведения о характерных точках границ объекта					
Обозначение характерных точек границ	Координаты, м		Метод определения координат характерной точки	Средняя квадратическая погрешность положения характерной точки (М), м	Описание обозначения точки на местности (при наличии)
	X	Y			
1	2	3	4	5	6
948	446952.95	2206655.42	Аналитический метод	0.1	Закрепление отсутствует
949	446953.92	2206655.04	Аналитический метод	0.1	Закрепление отсутствует
950	446957.92	2206662.66	Аналитический метод	0.1	Закрепление отсутствует
951	446992.43	2206657.61	Аналитический метод	0.1	Закрепление отсутствует
952	446993.02	2206657.61	Аналитический метод	0.1	Закрепление отсутствует
953	447002.99	2206659.12	Аналитический метод	0.1	Закрепление отсутствует
954	447003.33	2206659.21	Аналитический метод	0.1	Закрепление отсутствует
955	447010.56	2206661.67	Аналитический метод	0.1	Закрепление отсутствует
956	447019.20	2206648.06	Аналитический метод	0.1	Закрепление отсутствует
957	447020.38	2206647.41	Аналитический метод	0.1	Закрепление отсутствует
958	447021.06	2206649.12	Аналитический метод	0.1	Закрепление отсутствует
959	447021.91	2206651.25	Аналитический метод	0.1	Закрепление отсутствует
960	447014.58	2206662.79	Аналитический метод	0.1	Закрепление отсутствует
961	447044.86	2206670.36	Аналитический метод	0.1	Закрепление отсутствует
962	447066.41	2206671.54	Аналитический метод	0.1	Закрепление отсутствует
963	447068.98	2206671.80	Аналитический метод	0.1	Закрепление отсутствует
964	447078.11	2206671.07	Аналитический метод	0.1	Закрепление отсутствует
965	447064.08	2206639.89	Аналитический метод	0.1	Закрепление отсутствует
966	447063.90	2206639.07	Аналитический метод	0.1	Закрепление отсутствует
967	447063.88	2206631.06	Аналитический метод	0.1	Закрепление отсутствует
968	447061.97	2206613.56	Аналитический метод	0.1	Закрепление отсутствует
969	447061.97	2206613.14	Аналитический метод	0.1	Закрепление отсутствует
970	447062.67	2206606.14	Аналитический метод	0.1	Закрепление отсутствует
971	447062.74	2206605.77	Аналитический метод	0.1	Закрепление отсутствует
972	447067.22	2206590.71	Аналитический метод	0.1	Закрепление отсутствует

2. Сведения о характерных точках границ объекта					
Обозначение характерных точек границ	Координаты, м		Метод определения координат характерной точки	Средняя квадратическая погрешность положения характерной точки (M), м	Описание обозначения точки на местности (при наличии)
	X	Y			
1	2	3	4	5	6
973	447067.28	2206590.54	Аналитический метод	0.1	Закрепление отсутствует
974	447076.56	2206567.33	Аналитический метод	0.1	Закрепление отсутствует
975	447080.36	2206567.71	Аналитический метод	0.1	Закрепление отсутствует
976	447079.88	2206568.96	Аналитический метод	0.1	Закрепление отсутствует
977	447074.99	2206579.77	Аналитический метод	0.1	Закрепление отсутствует
978	447066.63	2206606.73	Аналитический метод	0.1	Закрепление отсутствует
979	447065.97	2206613.33	Аналитический метод	0.1	Закрепление отсутствует
980	447067.87	2206630.73	Аналитический метод	0.1	Закрепление отсутствует
981	447067.57	2206634.17	Аналитический метод	0.1	Закрепление отсутствует
982	447067.90	2206638.64	Аналитический метод	0.1	Закрепление отсутствует
983	447082.22	2206670.45	Аналитический метод	0.1	Закрепление отсутствует
984	447113.69	2206667.48	Аналитический метод	0.1	Закрепление отсутствует
985	447156.02	2206663.47	Аналитический метод	0.1	Закрепление отсутствует
986	447156.21	2206663.46	Аналитический метод	0.1	Закрепление отсутствует
987	447168.38	2206664.08	Аналитический метод	0.1	Закрепление отсутствует
988	447169.10	2206664.26	Аналитический метод	0.1	Закрепление отсутствует
989	447181.62	2206669.90	Аналитический метод	0.1	Закрепление отсутствует
990	447182.27	2206670.11	Аналитический метод	0.1	Закрепление отсутствует
991	447204.14	2206668.36	Аналитический метод	0.1	Закрепление отсутствует
992	447204.15	2206668.07	Аналитический метод	0.1	Закрепление отсутствует
993	447203.62	2206652.64	Аналитический метод	0.1	Закрепление отсутствует
994	447200.65	2206642.28	Аналитический метод	0.1	Закрепление отсутствует
995	447194.84	2206628.67	Аналитический метод	0.1	Закрепление отсутствует
996	447194.95	2206626.88	Аналитический метод	0.1	Закрепление отсутствует
997	447196.68	2206625.93	Аналитический метод	0.1	Закрепление отсутствует

2. Сведения о характерных точках границ объекта					
Обозначение характерных точек границ	Координаты, м		Метод определения координат характерной точки	Средняя квадратическая погрешность положения характерной точки (М), м	Описание обозначения точки на местности (при наличии)
	X	Y			
1	2	3	4	5	6
998	447198.41	2206626.88	Аналитический метод	0.1	Закрепление отсутствует
999	447198.52	2206627.09	Аналитический метод	0.1	Закрепление отсутствует
1000	447204.38	2206640.82	Аналитический метод	0.1	Закрепление отсутствует
1001	447204.46	2206641.06	Аналитический метод	0.1	Закрепление отсутствует
1002	447207.53	2206651.78	Аналитический метод	0.1	Закрепление отсутствует
1003	447207.61	2206652.26	Аналитический метод	0.1	Закрепление отсутствует
1004	447208.15	2206667.98	Аналитический метод	0.1	Закрепление отсутствует
1005	447234.63	2206665.77	Аналитический метод	0.1	Закрепление отсутствует
1006	447234.80	2206665.76	Аналитический метод	0.1	Закрепление отсутствует
1007	447258.04	2206665.94	Аналитический метод	0.1	Закрепление отсутствует
1008	447272.66	2206664.42	Аналитический метод	0.1	Закрепление отсутствует
1009	447315.89	2206659.18	Аналитический метод	0.1	Закрепление отсутствует
1010	447345.29	2206657.68	Аналитический метод	0.1	Закрепление отсутствует
1011	447345.47	2206657.68	Аналитический метод	0.1	Закрепление отсутствует
1012	447378.54	2206658.97	Аналитический метод	0.1	Закрепление отсутствует
1013	447380.90	2206659.46	Аналитический метод	0.1	Закрепление отсутствует
1014	447381.90	2206659.82	Аналитический метод	0.1	Закрепление отсутствует
1015	447383.57	2206660.10	Аналитический метод	0.1	Закрепление отсутствует
1016	447384.04	2206660.21	Аналитический метод	0.1	Закрепление отсутствует
1017	447384.61	2206660.12	Аналитический метод	0.1	Закрепление отсутствует
1018	447385.44	2206660.15	Аналитический метод	0.1	Закрепление отсутствует
1019	447417.83	2206668.57	Аналитический метод	0.1	Закрепление отсутствует
1020	447454.42	2206672.99	Аналитический метод	0.1	Закрепление отсутствует
1021	447499.11	2206672.30	Аналитический метод	0.1	Закрепление отсутствует
1022	447499.36	2206672.31	Аналитический метод	0.1	Закрепление отсутствует

2. Сведения о характерных точках границ объекта					
Обозначение характерных точек границ	Координаты, м		Метод определения координат характерной точки	Средняя квадратическая погрешность положения характерной точки (M), м	Описание обозначения точки на местности (при наличии)
	X	Y			
1	2	3	4	5	6
1023	447524.39	2206675.03	Аналитический метод	0.1	Закрепление отсутствует
1024	447524.55	2206675.06	Аналитический метод	0.1	Закрепление отсутствует
1025	447553.62	2206680.64	Аналитический метод	0.1	Закрепление отсутствует
1026	447580.17	2206687.74	Аналитический метод	0.1	Закрепление отсутствует
1027	447585.83	2206689.12	Аналитический метод	0.1	Закрепление отсутствует
1028	447619.32	2206689.76	Аналитический метод	0.1	Закрепление отсутствует
1029	447660.12	2206693.74	Аналитический метод	0.1	Закрепление отсутствует
1030	447660.40	2206693.79	Аналитический метод	0.1	Закрепление отсутствует
1031	447682.14	2206699.00	Аналитический метод	0.1	Закрепление отсутствует
1032	447683.40	2206699.94	Аналитический метод	0.1	Закрепление отсутствует
1033	447683.67	2206700.89	Аналитический метод	0.1	Закрепление отсутствует
1034	447683.99	2206713.98	Аналитический метод	0.1	Закрепление отсутствует
1035	447684.18	2206716.97	Аналитический метод	0.1	Закрепление отсутствует
1036	447684.77	2206719.28	Аналитический метод	0.1	Закрепление отсутствует
1037	447684.99	2206726.20	Аналитический метод	0.1	Закрепление отсутствует
1038	447683.94	2206740.45	Аналитический метод	0.1	Закрепление отсутствует
1039	447679.14	2206764.33	Аналитический метод	0.1	Закрепление отсутствует
1040	447687.88	2206802.94	Аналитический метод	0.1	Закрепление отсутствует
1041	447687.89	2206803.78	Аналитический метод	0.1	Закрепление отсутствует
1042	447682.68	2206829.19	Аналитический метод	0.1	Закрепление отсутствует
1043	447682.45	2206829.79	Аналитический метод	0.1	Закрепление отсутствует
1044	447681.03	2206830.77	Аналитический метод	0.1	Закрепление отсутствует
1045	447675.85	2206831.59	Аналитический метод	0.1	Закрепление отсутствует
1046	447672.97	2206831.96	Аналитический метод	0.1	Закрепление отсутствует
1047	447642.15	2206830.32	Аналитический метод	0.1	Закрепление отсутствует

2. Сведения о характерных точках границ объекта					
Обозначение характерных точек границ	Координаты, м		Метод определения координат характерной точки	Средняя квадратическая погрешность положения характерной точки (M), м	Описание обозначения точки на местности (при наличии)
	X	Y			
1	2	3	4	5	6
1048	447641.75	2206834.01	Аналитический метод	0.1	Закрепление отсутствует
1049	447641.63	2206834.37	Аналитический метод	0.1	Закрепление отсутствует
1050	447638.54	2206834.12	Аналитический метод	0.1	Закрепление отсутствует
1051	447638.52	2206833.89	Аналитический метод	0.1	Закрепление отсутствует
1052	447637.82	2206833.80	Аналитический метод	0.1	Закрепление отсутствует
1053	447637.77	2206833.59	Аналитический метод	0.1	Закрепление отсутствует
1054	447638.14	2206830.18	Аналитический метод	0.1	Закрепление отсутствует
1055	447585.12	2206829.21	Аналитический метод	0.1	Закрепление отсутствует
1056	447537.40	2206827.69	Аналитический метод	0.1	Закрепление отсутствует
1057	447467.94	2206825.30	Аналитический метод	0.1	Закрепление отсутствует
1058	447446.18	2206824.93	Аналитический метод	0.1	Закрепление отсутствует
1059	447445.81	2206830.43	Аналитический метод	0.1	Закрепление отсутствует
1060	447445.73	2206830.67	Аналитический метод	0.1	Закрепление отсутствует
1061	447441.92	2206830.60	Аналитический метод	0.1	Закрепление отсутствует
1062	447441.81	2206830.15	Аналитический метод	0.1	Закрепление отсутствует
1063	447442.18	2206824.87	Аналитический метод	0.1	Закрепление отсутствует
1064	447423.82	2206824.64	Аналитический метод	0.1	Закрепление отсутствует
1065	447421.86	2206824.56	Аналитический метод	0.1	Закрепление отсутствует
1066	447420.90	2206829.72	Аналитический метод	0.1	Закрепление отсутствует
1067	447420.78	2206830.04	Аналитический метод	0.1	Закрепление отсутствует
1068	447418.83	2206829.98	Аналитический метод	0.1	Закрепление отсутствует
1069	447417.13	2206829.93	Аналитический метод	0.1	Закрепление отсутствует
1070	447416.96	2206828.98	Аналитический метод	0.1	Закрепление отсутствует
1071	447417.79	2206824.58	Аналитический метод	0.1	Закрепление отсутствует
1072	447391.47	2206824.27	Аналитический метод	0.1	Закрепление отсутствует

2. Сведения о характерных точках границ объекта					
Обозначение характерных точек границ	Координаты, м		Метод определения координат характерной точки	Средняя квадратическая погрешность положения характерной точки (М), м	Описание обозначения точки на местности (при наличии)
	X	Y			
1	2	3	4	5	6
1073	447376.37	2206823.12	Аналитический метод	0.1	Закрепление отсутствует
1074	447376.50	2206827.74	Аналитический метод	0.1	Закрепление отсутствует
1075	447376.26	2206828.68	Аналитический метод	0.1	Закрепление отсутствует
1076	447374.68	2206828.66	Аналитический метод	0.1	Закрепление отсутствует
1077	447372.74	2206828.69	Аналитический метод	0.1	Закрепление отсутствует
1078	447372.50	2206827.86	Аналитический метод	0.1	Закрепление отсутствует
1079	447372.36	2206822.78	Аналитический метод	0.1	Закрепление отсутствует
1080	447367.65	2206822.32	Аналитический метод	0.1	Закрепление отсутствует
1081	447356.77	2206821.77	Аналитический метод	0.1	Закрепление отсутствует
1082	447349.45	2206821.80	Аналитический метод	0.1	Закрепление отсутствует
1083	447349.41	2206827.63	Аналитический метод	0.1	Закрепление отсутствует
1084	447349.24	2206828.24	Аналитический метод	0.1	Закрепление отсутствует
1085	447346.50	2206828.13	Аналитический метод	0.1	Закрепление отсутствует
1086	447345.86	2206828.08	Аналитический метод	0.1	Закрепление отсутствует
1087	447345.85	2206828.17	Аналитический метод	0.1	Закрепление отсутствует
1088	447345.56	2206828.16	Аналитический метод	0.1	Закрепление отсутствует
1089	447345.41	2206827.61	Аналитический метод	0.1	Закрепление отсутствует
1090	447345.45	2206821.83	Аналитический метод	0.1	Закрепление отсутствует
1091	447314.13	2206822.16	Аналитический метод	0.1	Закрепление отсутствует
1092	447313.95	2206822.15	Аналитический метод	0.1	Закрепление отсутствует
1093	447310.92	2206821.92	Аналитический метод	0.1	Закрепление отсутствует
1094	447309.91	2206826.28	Аналитический метод	0.1	Закрепление отсутствует
1095	447309.81	2206826.54	Аналитический метод	0.1	Закрепление отсутствует
1096	447308.02	2206826.47	Аналитический метод	0.1	Закрепление отсутствует
1097	447306.18	2206826.39	Аналитический метод	0.1	Закрепление отсутствует

2. Сведения о характерных точках границ объекта					
Обозначение характерных точек границ	Координаты, м		Метод определения координат характерной точки	Средняя квадратическая погрешность положения характерной точки (M), м	Описание обозначения точки на местности (при наличии)
	X	Y			
1	2	3	4	5	6
1098	447306.01	2206825.38	Аналитический метод	0.1	Закрепление отсутствует
1099	447306.86	2206821.73	Аналитический метод	0.1	Закрепление отсутствует
1100	447276.31	2206821.03	Аналитический метод	0.1	Закрепление отсутствует
1101	447275.84	2206825.34	Аналитический метод	0.1	Закрепление отсутствует
1102	447275.59	2206825.98	Аналитический метод	0.1	Закрепление отсутствует
1103	447273.85	2206825.91	Аналитический метод	0.1	Закрепление отсутствует
1104	447272.06	2206825.84	Аналитический метод	0.1	Закрепление отсутствует
1105	447271.86	2206824.90	Аналитический метод	0.1	Закрепление отсутствует
1106	447272.30	2206820.92	Аналитический метод	0.1	Закрепление отсутствует
1107	447267.35	2206820.76	Аналитический метод	0.1	Закрепление отсутствует
1108	447250.39	2206820.21	Аналитический метод	0.1	Закрепление отсутствует
1109	447249.97	2206824.55	Аналитический метод	0.1	Закрепление отсутствует
1110	447249.79	2206825.12	Аналитический метод	0.1	Закрепление отсутствует
1111	447247.81	2206825.06	Аналитический метод	0.1	Закрепление отсутствует
1112	447247.51	2206825.03	Аналитический метод	0.1	Закрепление отсутствует
1113	447246.22	2206825.22	Аналитический метод	0.1	Закрепление отсутствует
1114	447245.99	2206824.17	Аналитический метод	0.1	Закрепление отсутствует
1115	447246.39	2206820.05	Аналитический метод	0.1	Закрепление отсутствует
1116	447235.02	2206819.51	Аналитический метод	0.1	Закрепление отсутствует
1117	447223.02	2206818.62	Аналитический метод	0.1	Закрепление отсутствует
1118	447221.72	2206823.84	Аналитический метод	0.1	Закрепление отсутствует
1119	447221.51	2206824.36	Аналитический метод	0.1	Закрепление отсутствует
1120	447219.81	2206824.33	Аналитический метод	0.1	Закрепление отсутствует
1121	447218.05	2206824.36	Аналитический метод	0.1	Закрепление отсутствует
1122	447217.84	2206822.88	Аналитический метод	0.1	Закрепление отсутствует

2. Сведения о характерных точках границ объекта					
Обозначение характерных точек границ	Координаты, м		Метод определения координат характерной точки	Средняя квадратическая погрешность положения характерной точки (M), м	Описание обозначения точки на местности (при наличии)
	X	Y			
1	2	3	4	5	6
1123	447218.89	2206818.67	Аналитический метод	0.1	Закрепление отсутствует
1124	447210.34	2206819.20	Аналитический метод	0.1	Закрепление отсутствует
1125	447210.08	2206819.20	Аналитический метод	0.1	Закрепление отсутствует
1126	447201.46	2206818.60	Аналитический метод	0.1	Закрепление отсутствует
1127	447200.77	2206822.73	Аналитический метод	0.1	Закрепление отсутствует
1128	447200.32	2206823.01	Аналитический метод	0.1	Закрепление отсутствует
1129	447198.80	2206823.01	Аналитический метод	0.1	Закрепление отсутствует
1130	447197.00	2206823.02	Аналитический метод	0.1	Закрепление отсутствует
1131	447196.83	2206822.07	Аналитический метод	0.1	Закрепление отсутствует
1132	447197.43	2206818.46	Аналитический метод	0.1	Закрепление отсутствует
1133	447172.87	2206818.04	Аналитический метод	0.1	Закрепление отсутствует
1134	447172.30	2206821.96	Аналитический метод	0.1	Закрепление отсутствует
1135	447172.05	2206822.67	Аналитический метод	0.1	Закрепление отсутствует
1136	447169.80	2206822.57	Аналитический метод	0.1	Закрепление отсутствует
1137	447168.59	2206822.58	Аналитический метод	0.1	Закрепление отсутствует
1138	447168.34	2206821.38	Аналитический метод	0.1	Закрепление отсутствует
1139	447168.84	2206817.96	Аналитический метод	0.1	Закрепление отсутствует
1140	447159.18	2206817.74	Аналитический метод	0.1	Закрепление отсутствует
1141	447159.13	2206819.79	Аналитический метод	0.1	Закрепление отсутствует
1142	447158.86	2206820.74	Аналитический метод	0.1	Закрепление отсутствует
1143	447157.13	2206821.74	Аналитический метод	0.1	Закрепление отсутствует
1144	447151.87	2206821.44	Аналитический метод	0.1	Закрепление отсутствует
1145	447149.63	2206824.80	Аналитический метод	0.1	Закрепление отсутствует
1146	447150.51	2206843.78	Аналитический метод	0.1	Закрепление отсутствует
1147	447150.74	2206855.04	Аналитический метод	0.1	Закрепление отсутствует

2. Сведения о характерных точках границ объекта					
Обозначение характерных точек границ	Координаты, м		Метод определения координат характерной точки	Средняя квадратическая погрешность положения характерной точки (М), м	Описание обозначения точки на местности (при наличии)
	X	Y			
1	2	3	4	5	6
1148	447150.77	2206871.30	Аналитический метод	0.1	Закрепление отсутствует
1149	447153.60	2206883.89	Аналитический метод	0.1	Закрепление отсутствует
1150	447153.65	2206884.26	Аналитический метод	0.1	Закрепление отсутствует
1151	447154.10	2206896.44	Аналитический метод	0.1	Закрепление отсутствует
1152	447154.31	2206896.61	Аналитический метод	0.1	Закрепление отсутствует
1153	447154.54	2206897.99	Аналитический метод	0.1	Закрепление отсутствует
1154	447150.01	2206921.55	Аналитический метод	0.1	Закрепление отсутствует
1155	447149.32	2206932.98	Аналитический метод	0.1	Закрепление отсутствует
1156	447150.46	2206936.54	Аналитический метод	0.1	Закрепление отсутствует
1157	447166.87	2206938.27	Аналитический метод	0.1	Закрепление отсутствует
1158	447185.55	2206940.10	Аналитический метод	0.1	Закрепление отсутствует
1159	447198.37	2206941.48	Аналитический метод	0.1	Закрепление отсутствует
1160	447198.58	2206941.52	Аналитический метод	0.1	Закрепление отсутствует
1161	447207.32	2206943.42	Аналитический метод	0.1	Закрепление отсутствует
1162	447207.51	2206943.47	Аналитический метод	0.1	Закрепление отсутствует
1163	447213.12	2206945.27	Аналитический метод	0.1	Закрепление отсутствует
1164	447221.58	2206946.84	Аналитический метод	0.1	Закрепление отсутствует
1165	447244.37	2206951.30	Аналитический метод	0.1	Закрепление отсутствует
1166	447263.94	2206955.70	Аналитический метод	0.1	Закрепление отсутствует
1167	447277.15	2206957.91	Аналитический метод	0.1	Закрепление отсутствует
1168	447294.63	2206958.59	Аналитический метод	0.1	Закрепление отсутствует
1169	447311.30	2206957.96	Аналитический метод	0.1	Закрепление отсутствует
1170	447321.34	2206958.21	Аналитический метод	0.1	Закрепление отсутствует
1171	447321.66	2206958.24	Аналитический метод	0.1	Закрепление отсутствует
1172	447331.95	2206960.16	Аналитический метод	0.1	Закрепление отсутствует

2. Сведения о характерных точках границ объекта					
Обозначение характерных точек границ	Координаты, м		Метод определения координат характерной точки	Средняя квадратическая погрешность положения характерной точки (M), м	Описание обозначения точки на местности (при наличии)
	X	Y			
1	2	3	4	5	6
1173	447363.59	2206966.38	Аналитический метод	0.1	Закрепление отсутствует
1174	447379.01	2206969.42	Аналитический метод	0.1	Закрепление отсутствует
1175	447398.89	2206970.63	Аналитический метод	0.1	Закрепление отсутствует
1176	447399.07	2206970.65	Аналитический метод	0.1	Закрепление отсутствует
1177	447434.46	2206975.98	Аналитический метод	0.1	Закрепление отсутствует
1178	447469.73	2206982.48	Аналитический метод	0.1	Закрепление отсутствует
1179	447469.88	2206982.52	Аналитический метод	0.1	Закрепление отсутствует
1180	447497.96	2206989.95	Аналитический метод	0.1	Закрепление отсутствует
1181	447532.94	2206997.67	Аналитический метод	0.1	Закрепление отсутствует
1182	447567.92	2207005.40	Аналитический метод	0.1	Закрепление отсутствует
1183	447596.39	2207010.43	Аналитический метод	0.1	Закрепление отсутствует
1184	447596.68	2207008.66	Аналитический метод	0.1	Закрепление отсутствует
1185	447596.73	2207008.41	Аналитический метод	0.1	Закрепление отсутствует
1186	447601.45	2206992.42	Аналитический метод	0.1	Закрепление отсутствует
1187	447601.59	2206992.08	Аналитический метод	0.1	Закрепление отсутствует
1188	447624.55	2206947.05	Аналитический метод	0.1	Закрепление отсутствует
1189	447644.98	2206905.84	Аналитический метод	0.1	Закрепление отсутствует
1190	447646.45	2206904.76	Аналитический метод	0.1	Закрепление отсутствует
1191	447649.05	2206904.34	Аналитический метод	0.1	Закрепление отсутствует
1192	447658.17	2206903.73	Аналитический метод	0.1	Закрепление отсутствует
1193	447658.51	2206902.81	Аналитический метод	0.1	Закрепление отсутствует
1194	447659.79	2206902.60	Аналитический метод	0.1	Закрепление отсутствует
1195	447685.75	2206861.63	Аналитический метод	0.1	Закрепление отсутствует
1196	447686.50	2206860.94	Аналитический метод	0.1	Закрепление отсутствует
1197	447705.73	2206850.67	Аналитический метод	0.1	Закрепление отсутствует

2. Сведения о характерных точках границ объекта					
Обозначение характерных точек границ	Координаты, м		Метод определения координат характерной точки	Средняя квадратическая погрешность положения характерной точки (M), м	Описание обозначения точки на местности (при наличии)
	X	Y			
1	2	3	4	5	6
1198	447724.68	2206838.62	Аналитический метод	0.1	Закрепление отсутствует
1199	447736.23	2206789.93	Аналитический метод	0.1	Закрепление отсутствует
1200	447737.40	2206785.73	Аналитический метод	0.1	Закрепление отсутствует
1201	447729.52	2206763.78	Аналитический метод	0.1	Закрепление отсутствует
1202	447728.63	2206762.90	Аналитический метод	0.1	Закрепление отсутствует
1203	447728.31	2206762.48	Аналитический метод	0.1	Закрепление отсутствует
1204	447728.31	2206760.48	Аналитический метод	0.1	Закрепление отсутствует
1205	447728.48	2206760.23	Аналитический метод	0.1	Закрепление отсутствует
1206	447750.51	2206732.73	Аналитический метод	0.1	Закрепление отсутствует
1207	447764.36	2206713.51	Аналитический метод	0.1	Закрепление отсутствует
1208	447764.95	2206712.96	Аналитический метод	0.1	Закрепление отсутствует
1209	447817.34	2206681.58	Аналитический метод	0.1	Закрепление отсутствует
1210	447846.91	2206663.58	Аналитический метод	0.1	Закрепление отсутствует
1211	447873.42	2206648.56	Аналитический метод	0.1	Закрепление отсутствует
1212	447873.82	2206648.24	Аналитический метод	0.1	Закрепление отсутствует
1213	447874.07	2206648.11	Аналитический метод	0.1	Закрепление отсутствует
1214	447874.07	2206647.70	Аналитический метод	0.1	Закрепление отсутствует
1215	447874.61	2206647.09	Аналитический метод	0.1	Закрепление отсутствует
1216	447875.43	2206646.47	Аналитический метод	0.1	Закрепление отсутствует
1217	447876.05	2206646.02	Аналитический метод	0.1	Закрепление отсутствует
1218	447877.31	2206645.56	Аналитический метод	0.1	Закрепление отсутствует
1219	447877.93	2206645.11	Аналитический метод	0.1	Закрепление отсутствует
1220	447886.65	2206637.59	Аналитический метод	0.1	Закрепление отсутствует
1221	447887.96	2206637.11	Аналитический метод	0.1	Закрепление отсутствует
1222	447889.41	2206637.73	Аналитический метод	0.1	Закрепление отсутствует

2. Сведения о характерных точках границ объекта					
Обозначение характерных точек границ	Координаты, м		Метод определения координат характерной точки	Средняя квадратическая погрешность положения характерной точки (M), м	Описание обозначения точки на местности (при наличии)
	X	Y			
1	2	3	4	5	6
1223	447898.10	2206646.82	Аналитический метод	0.1	Закрепление отсутствует
1224	447916.40	2206636.55	Аналитический метод	0.1	Закрепление отсутствует
1225	447915.84	2206636.11	Аналитический метод	0.1	Закрепление отсутствует
1226	447901.88	2206620.13	Аналитический метод	0.1	Закрепление отсутствует
1227	447895.95	2206611.60	Аналитический метод	0.1	Закрепление отсутствует
1228	447892.78	2206605.65	Аналитический метод	0.1	Закрепление отсутствует
1229	447885.81	2206587.11	Аналитический метод	0.1	Закрепление отсутствует
1230	447883.89	2206588.12	Аналитический метод	0.1	Закрепление отсутствует
1231	447883.50	2206588.22	Аналитический метод	0.1	Закрепление отсутствует
1232	447882.61	2206586.60	Аналитический метод	0.1	Закрепление отсутствует
1233	447881.69	2206584.91	Аналитический метод	0.1	Закрепление отсутствует
1234	447882.03	2206584.58	Аналитический метод	0.1	Закрепление отсутствует
1235	447884.14	2206583.47	Аналитический метод	0.1	Закрепление отсутствует
1236	447881.20	2206578.15	Аналитический метод	0.1	Закрепление отсутствует
1237	447869.93	2206558.62	Аналитический метод	0.1	Закрепление отсутствует
1238	447868.84	2206559.10	Аналитический метод	0.1	Закрепление отсутствует
1239	447868.03	2206559.27	Аналитический метод	0.1	Закрепление отсутствует
1240	447866.88	2206557.93	Аналитический метод	0.1	Закрепление отсутствует
1241	447866.30	2206556.27	Аналитический метод	0.1	Закрепление отсутствует
1242	447867.22	2206555.44	Аналитический метод	0.1	Закрепление отсутствует
1243	447868.05	2206555.08	Аналитический метод	0.1	Закрепление отсутствует
1244	447864.95	2206548.85	Аналитический метод	0.1	Закрепление отсутствует
1245	447864.82	2206548.52	Аналитический метод	0.1	Закрепление отсутствует
1246	447858.84	2206528.04	Аналитический метод	0.1	Закрепление отсутствует
1247	447844.57	2206500.80	Аналитический метод	0.1	Закрепление отсутствует

2. Сведения о характерных точках границ объекта					
Обозначение характерных точек границ	Координаты, м		Метод определения координат характерной точки	Средняя квадратическая погрешность положения характерной точки (M), м	Описание обозначения точки на местности (при наличии)
	X	Y			
1	2	3	4	5	6
1248	447839.06	2206503.30	Аналитический метод	0.1	Закрепление отсутствует
1249	447838.70	2206503.01	Аналитический метод	0.1	Закрепление отсутствует
1250	447837.91	2206501.62	Аналитический метод	0.1	Закрепление отсутствует
1251	447837.32	2206500.59	Аналитический метод	0.1	Закрепление отсутствует
1252	447837.40	2206499.66	Аналитический метод	0.1	Закрепление отсутствует
1253	447842.75	2206497.23	Аналитический метод	0.1	Закрепление отсутствует
1254	447835.55	2206482.62	Аналитический метод	0.1	Закрепление отсутствует
1255	447828.13	2206482.55	Аналитический метод	0.1	Закрепление отсутствует
1256	447826.42	2206481.55	Аналитический метод	0.1	Закрепление отсутствует
1257	447826.98	2206480.11	Аналитический метод	0.1	Закрепление отсутствует
1258	447828.15	2206478.55	Аналитический метод	0.1	Закрепление отсутствует
1259	447833.89	2206478.60	Аналитический метод	0.1	Закрепление отсутствует
1260	447833.63	2206477.91	Аналитический метод	0.1	Закрепление отсутствует
1261	447833.51	2206477.40	Аналитический метод	0.1	Закрепление отсутствует
1262	447831.41	2206456.03	Аналитический метод	0.1	Закрепление отсутствует
1263	447831.42	2206455.55	Аналитический метод	0.1	Закрепление отсутствует
1264	447832.41	2206448.61	Аналитический метод	0.1	Закрепление отсутствует
1265	447823.22	2206447.38	Аналитический метод	0.1	Закрепление отсутствует
1266	447822.21	2206446.19	Аналитический метод	0.1	Закрепление отсутствует
1267	447822.73	2206444.75	Аналитический метод	0.1	Закрепление отсутствует
1268	447823.48	2206443.40	Аналитический метод	0.1	Закрепление отсутствует
1269	447823.74	2206443.42	Аналитический метод	0.1	Закрепление отсутствует
1270	447833.27	2206444.69	Аналитический метод	0.1	Закрепление отсутствует
1271	447842.35	2206415.80	Аналитический метод	0.1	Закрепление отсутствует
1272	447837.76	2206413.76	Аналитический метод	0.1	Закрепление отсутствует

2. Сведения о характерных точках границ объекта					
Обозначение характерных точек границ	Координаты, м		Метод определения координат характерной точки	Средняя квадратическая погрешность положения характерной точки (M), м	Описание обозначения точки на местности (при наличии)
	X	Y			
1	2	3	4	5	6
1273	447829.54	2206410.94	Аналитический метод	0.1	Закрепление отсутствует
1274	447829.05	2206410.70	Аналитический метод	0.1	Закрепление отсутствует
1275	447825.04	2206407.93	Аналитический метод	0.1	Закрепление отсутствует
1276	447824.45	2206407.28	Аналитический метод	0.1	Закрепление отсутствует
1277	447824.26	2206406.85	Аналитический метод	0.1	Закрепление отсутствует
1278	447823.18	2206403.22	Аналитический метод	0.1	Закрепление отсутствует
1279	447823.21	2206402.00	Аналитический метод	0.1	Закрепление отсутствует
1280	447825.46	2206395.41	Аналитический метод	0.1	Закрепление отсутствует
1281	447825.52	2206395.25	Аналитический метод	0.1	Закрепление отсутствует
1282	447825.88	2206394.44	Аналитический метод	0.1	Закрепление отсутствует
1283	447825.98	2206394.25	Аналитический метод	0.1	Закрепление отсутствует
1284	447826.26	2206394.09	Аналитический метод	0.1	Закрепление отсутствует
1285	447829.49	2206395.18	Аналитический метод	0.1	Закрепление отсутствует
1286	447829.54	2206396.06	Аналитический метод	0.1	Закрепление отсутствует
1287	447829.21	2206396.79	Аналитический метод	0.1	Закрепление отсутствует
1288	447827.20	2206402.69	Аналитический метод	0.1	Закрепление отсутствует
1289	447827.90	2206405.03	Аналитический метод	0.1	Закрепление отсутствует
1290	447831.10	2206407.25	Аналитический метод	0.1	Закрепление отсутствует
1291	447839.14	2206410.01	Аналитический метод	0.1	Закрепление отсутствует
1292	447839.30	2206410.07	Аналитический метод	0.1	Закрепление отсутствует
1293	447843.60	2206411.98	Аналитический метод	0.1	Закрепление отсутствует
1294	447845.92	2206405.17	Аналитический метод	0.1	Закрепление отсутствует
1295	447845.99	2206404.99	Аналитический метод	0.1	Закрепление отсутствует
1296	447846.99	2206402.77	Аналитический метод	0.1	Закрепление отсутствует
1297	447855.88	2206374.73	Аналитический метод	0.1	Закрепление отсутствует

2. Сведения о характерных точках границ объекта					
Обозначение характерных точек границ	Координаты, м		Метод определения координат характерной точки	Средняя квадратическая погрешность положения характерной точки (M), м	Описание обозначения точки на местности (при наличии)
	X	Y			
1	2	3	4	5	6
1298	447850.04	2206371.82	Аналитический метод	0.1	Закрепление отсутствует
1299	447850.10	2206370.86	Аналитический метод	0.1	Закрепление отсутствует
1300	447850.57	2206369.57	Аналитический метод	0.1	Закрепление отсутствует
1301	447851.15	2206368.08	Аналитический метод	0.1	Закрепление отсутствует
1302	447851.82	2206368.24	Аналитический метод	0.1	Закрепление отсутствует
1303	447857.29	2206370.96	Аналитический метод	0.1	Закрепление отсутствует
1304	447862.36	2206359.09	Аналитический метод	0.1	Закрепление отсутствует
1305	447866.69	2206344.35	Аналитический метод	0.1	Закрепление отсутствует
1306	447861.10	2206342.38	Аналитический метод	0.1	Закрепление отсутствует
1307	447860.30	2206341.70	Аналитический метод	0.1	Закрепление отсутствует
1308	447860.71	2206340.56	Аналитический метод	0.1	Закрепление отсутствует
1309	447861.28	2206340.46	Аналитический метод	0.1	Закрепление отсутствует
1310	447861.72	2206339.31	Аналитический метод	0.1	Закрепление отсутствует
1311	447862.03	2206338.53	Аналитический метод	0.1	Закрепление отсутствует
1312	447862.44	2206338.60	Аналитический метод	0.1	Закрепление отсутствует
1313	447867.85	2206340.51	Аналитический метод	0.1	Закрепление отсутствует
1314	447873.68	2206321.91	Аналитический метод	0.1	Закрепление отсутствует
1315	447873.76	2206321.71	Аналитический метод	0.1	Закрепление отсутствует
1316	447878.35	2206311.16	Аналитический метод	0.1	Закрепление отсутствует
1317	447881.62	2206290.91	Аналитический метод	0.1	Закрепление отсутствует
1318	447881.67	2206290.68	Аналитический метод	0.1	Закрепление отсутствует
1319	447882.80	2206286.75	Аналитический метод	0.1	Закрепление отсутствует
1320	447881.74	2206286.40	Аналитический метод	0.1	Закрепление отсутствует
1321	447881.17	2206285.95	Аналитический метод	0.1	Закрепление отсутствует
1322	447881.66	2206284.39	Аналитический метод	0.1	Закрепление отсутствует

2. Сведения о характерных точках границ объекта					
Обозначение характерных точек границ	Координаты, м		Метод определения координат характерной точки	Средняя квадратическая погрешность положения характерной точки (M), м	Описание обозначения точки на местности (при наличии)
	X	Y			
1	2	3	4	5	6
1323	447882.26	2206282.56	Аналитический метод	0.1	Закрепление отсутствует
1324	447882.36	2206282.50	Аналитический метод	0.1	Закрепление отсутствует
1325	447882.98	2206282.60	Аналитический метод	0.1	Закрепление отсутствует
1326	447884.03	2206282.94	Аналитический метод	0.1	Закрепление отсутствует
1327	447886.13	2206275.57	Аналитический метод	0.1	Закрепление отсутствует
1328	447885.65	2206275.37	Аналитический метод	0.1	Закрепление отсутствует
1329	447884.82	2206274.66	Аналитический метод	0.1	Закрепление отсутствует
1330	447885.70	2206271.93	Аналитический метод	0.1	Закрепление отсутствует
1331	447886.40	2206271.52	Аналитический метод	0.1	Закрепление отсутствует
1332	447887.15	2206271.67	Аналитический метод	0.1	Закрепление отсутствует
1333	447887.39	2206271.76	Аналитический метод	0.1	Закрепление отсутствует
1334	447888.81	2206267.95	Аналитический метод	0.1	Закрепление отсутствует
1335	447893.36	2206254.61	Аналитический метод	0.1	Закрепление отсутствует
1336	447894.05	2206252.73	Аналитический метод	0.1	Закрепление отсутствует
1337	447893.43	2206252.51	Аналитический метод	0.1	Закрепление отсутствует
1338	447893.28	2206251.97	Аналитический метод	0.1	Закрепление отсутствует
1339	447893.44	2206251.40	Аналитический метод	0.1	Закрепление отсутствует
1340	447893.78	2206250.25	Аналитический метод	0.1	Закрепление отсутствует
1341	447894.46	2206248.69	Аналитический метод	0.1	Закрепление отсутствует
1342	447894.81	2206248.75	Аналитический метод	0.1	Закрепление отсутствует
1343	447895.46	2206248.99	Аналитический метод	0.1	Закрепление отсутствует
1344	447907.51	2206217.94	Аналитический метод	0.1	Закрепление отсутствует
1345	447909.54	2206212.15	Аналитический метод	0.1	Закрепление отсутствует
1346	447903.34	2206209.84	Аналитический метод	0.1	Закрепление отсутствует
1347	447901.36	2206214.03	Аналитический метод	0.1	Закрепление отсутствует

2. Сведения о характерных точках границ объекта					
Обозначение характерных точек границ	Координаты, м		Метод определения координат характерной точки	Средняя квадратическая погрешность положения характерной точки (M), м	Описание обозначения точки на местности (при наличии)
	X	Y			
1	2	3	4	5	6
1348	447901.28	2206214.18	Аналитический метод	0.1	Закрепление отсутствует
1349	447900.81	2206214.45	Аналитический метод	0.1	Закрепление отсутствует
1350	447897.77	2206212.93	Аналитический метод	0.1	Закрепление отсутствует
1351	447897.74	2206212.33	Аналитический метод	0.1	Закрепление отсутствует
1352	447900.50	2206206.48	Аналитический метод	0.1	Закрепление отсутствует
1353	447900.58	2206206.33	Аналитический метод	0.1	Закрепление отсутствует
1354	447902.31	2206205.33	Аналитический метод	0.1	Закрепление отсутствует
1355	447903.01	2206205.46	Аналитический метод	0.1	Закрепление отсутствует
1356	447910.86	2206208.37	Аналитический метод	0.1	Закрепление отсутствует
1357	447916.17	2206192.91	Аналитический метод	0.1	Закрепление отсутствует
1358	447915.19	2206192.51	Аналитический метод	0.1	Закрепление отсутствует
1359	447914.71	2206192.09	Аналитический метод	0.1	Закрепление отсутствует
1360	447915.89	2206188.70	Аналитический метод	0.1	Закрепление отсутствует
1361	447915.96	2206188.66	Аналитический метод	0.1	Закрепление отсутствует
1362	447916.73	2206188.81	Аналитический метод	0.1	Закрепление отсутствует
1363	447917.52	2206189.14	Аналитический метод	0.1	Закрепление отсутствует
1364	447918.15	2206187.45	Аналитический метод	0.1	Закрепление отсутствует
1365	447923.31	2206172.55	Аналитический метод	0.1	Закрепление отсутствует
1366	447925.85	2206165.13	Аналитический метод	0.1	Закрепление отсутствует
1367	447925.47	2206165.05	Аналитический метод	0.1	Закрепление отсутствует
1368	447924.58	2206164.40	Аналитический метод	0.1	Закрепление отсутствует
1369	447925.18	2206162.19	Аналитический метод	0.1	Закрепление отсутствует
1370	447925.88	2206161.09	Аналитический метод	0.1	Закрепление отсутствует
1371	447926.29	2206161.13	Аналитический метод	0.1	Закрепление отсутствует
1372	447926.61	2206161.20	Аналитический метод	0.1	Закрепление отсутствует

2. Сведения о характерных точках границ объекта					
Обозначение характерных точек границ	Координаты, м		Метод определения координат характерной точки	Средняя квадратическая погрешность положения характерной точки (M), м	Описание обозначения точки на местности (при наличии)
	X	Y			
1	2	3	4	5	6
1373	447926.91	2206155.88	Аналитический метод	0.1	Закрепление отсутствует
1374	447927.06	2206155.24	Аналитический метод	0.1	Закрепление отсутствует
1375	447929.39	2206149.52	Аналитический метод	0.1	Закрепление отсутствует
1376	447929.51	2206149.27	Аналитический метод	0.1	Закрепление отсутствует
1377	447939.16	2206134.50	Аналитический метод	0.1	Закрепление отсутствует
1378	447939.87	2206133.84	Аналитический метод	0.1	Закрепление отсутствует
1379	447940.67	2206133.40	Аналитический метод	0.1	Закрепление отсутствует
1380	447941.63	2206133.15	Аналитический метод	0.1	Закрепление отсутствует
1381	447942.13	2206133.21	Аналитический метод	0.1	Закрепление отсутствует
1382	447973.49	2206141.33	Аналитический метод	0.1	Закрепление отсутствует
1383	447973.93	2206141.51	Аналитический метод	0.1	Закрепление отсутствует
1384	447979.47	2206144.47	Аналитический метод	0.1	Закрепление отсутствует
1385	447980.18	2206145.10	Аналитический метод	0.1	Закрепление отсутствует
1386	447992.29	2206162.69	Аналитический метод	0.1	Закрепление отсутствует
1387	448006.27	2206182.92	Аналитический метод	0.1	Закрепление отсутствует
1388	448006.36	2206183.06	Аналитический метод	0.1	Закрепление отсутствует
1389	448006.48	2206183.30	Аналитический метод	0.1	Закрепление отсутствует
1390	448007.94	2206186.86	Аналитический метод	0.1	Закрепление отсутствует
1391	448008.09	2206187.56	Аналитический метод	0.1	Закрепление отсутствует
1392	448008.27	2206193.43	Аналитический метод	0.1	Закрепление отсутствует
1393	448008.27	2206193.61	Аналитический метод	0.1	Закрепление отсутствует
1394	448007.81	2206201.27	Аналитический метод	0.1	Закрепление отсутствует
1395	448007.77	2206201.54	Аналитический метод	0.1	Закрепление отсутствует
1396	448005.69	2206212.08	Аналитический метод	0.1	Закрепление отсутствует
1397	448005.46	2206212.69	Аналитический метод	0.1	Закрепление отсутствует

2. Сведения о характерных точках границ объекта					
Обозначение характерных точек границ	Координаты, м		Метод определения координат характерной точки	Средняя квадратическая погрешность положения характерной точки (М), м	Описание обозначения точки на местности (при наличии)
	X	Y			
1	2	3	4	5	6
1398	448004.23	2206213.63	Аналитический метод	0.1	Закрепление отсутствует
1399	448003.10	2206213.92	Аналитический метод	0.1	Закрепление отсутствует
1400	447999.74	2206217.03	Аналитический метод	0.1	Закрепление отсутствует
1401	447989.41	2206225.51	Аналитический метод	0.1	Закрепление отсутствует
1402	447981.59	2206243.01	Аналитический метод	0.1	Закрепление отсутствует
1403	447989.32	2206247.11	Аналитический метод	0.1	Закрепление отсутствует
1	447989.93	2206247.70	Аналитический метод	0.1	Закрепление отсутствует
1404	447248.50	2207043.01	Аналитический метод	0.1	Закрепление отсутствует
1405	447248.31	2207043.55	Аналитический метод	0.1	Закрепление отсутствует
1406	447247.64	2207047.43	Аналитический метод	0.1	Закрепление отсутствует
1407	447226.41	2207045.08	Аналитический метод	0.1	Закрепление отсутствует
1408	447224.39	2207045.01	Аналитический метод	0.1	Закрепление отсутствует
1409	447220.83	2207044.68	Аналитический метод	0.1	Закрепление отсутствует
1410	447218.95	2207045.67	Аналитический метод	0.1	Закрепление отсутствует
1411	447218.68	2207046.61	Аналитический метод	0.1	Закрепление отсутствует
1412	447218.57	2207050.25	Аналитический метод	0.1	Закрепление отсутствует
1413	447203.01	2207048.86	Аналитический метод	0.1	Закрепление отсутствует
1414	447203.49	2207039.18	Аналитический метод	0.1	Закрепление отсутствует
1415	447204.66	2207007.15	Аналитический метод	0.1	Закрепление отсутствует
1416	447204.21	2206994.51	Аналитический метод	0.1	Закрепление отсутствует
1417	447204.18	2206994.23	Аналитический метод	0.1	Закрепление отсутствует
1418	447200.08	2206971.43	Аналитический метод	0.1	Закрепление отсутствует
1419	447201.43	2206948.60	Аналитический метод	0.1	Закрепление отсутствует
1420	447232.46	2206955.50	Аналитический метод	0.1	Закрепление отсутствует
1421	447272.01	2206963.97	Аналитический метод	0.1	Закрепление отсутствует

2. Сведения о характерных точках границ объекта					
Обозначение характерных точек границ	Координаты, м		Метод определения координат характерной точки	Средняя квадратическая погрешность положения характерной точки (M), м	Описание обозначения точки на местности (при наличии)
	X	Y			
1	2	3	4	5	6
1422	447272.38	2206964.01	Аналитический метод	0.1	Закрепление отсутствует
1423	447290.90	2206964.48	Аналитический метод	0.1	Закрепление отсутствует
1424	447291.08	2206964.48	Аналитический метод	0.1	Закрепление отсутствует
1425	447311.34	2206963.16	Аналитический метод	0.1	Закрепление отсутствует
1426	447321.04	2206963.44	Аналитический метод	0.1	Закрепление отсутствует
1427	447331.00	2206965.16	Аналитический метод	0.1	Закрепление отсутствует
1428	447362.51	2206971.45	Аналитический метод	0.1	Закрепление отсутствует
1429	447378.48	2206974.66	Аналитический метод	0.1	Закрепление отсутствует
1430	447378.75	2206974.70	Аналитический метод	0.1	Закрепление отсутствует
1431	447399.10	2206975.14	Аналитический метод	0.1	Закрепление отсутствует
1432	447414.73	2206977.63	Аналитический метод	0.1	Закрепление отсутствует
1433	447468.83	2206987.55	Аналитический метод	0.1	Закрепление отсутствует
1434	447496.63	2206994.98	Аналитический метод	0.1	Закрепление отсутствует
1435	447536.01	2207003.56	Аналитический метод	0.1	Закрепление отсутствует
1436	447566.73	2207010.65	Аналитический метод	0.1	Закрепление отсутствует
1437	447597.08	2207016.29	Аналитический метод	0.1	Закрепление отсутствует
1438	447600.58	2207017.08	Аналитический метод	0.1	Закрепление отсутствует
1439	447605.45	2207023.21	Аналитический метод	0.1	Закрепление отсутствует
1440	447599.59	2207049.97	Аналитический метод	0.1	Закрепление отсутствует
1441	447599.81	2207051.40	Аналитический метод	0.1	Закрепление отсутствует
1442	447601.01	2207052.33	Аналитический метод	0.1	Закрепление отсутствует
1443	447625.81	2207059.12	Аналитический метод	0.1	Закрепление отсутствует
1444	447619.37	2207088.89	Аналитический метод	0.1	Закрепление отсутствует
1445	447612.69	2207118.24	Аналитический метод	0.1	Закрепление отсутствует
1446	447609.88	2207117.58	Аналитический метод	0.1	Закрепление отсутствует

2. Сведения о характерных точках границ объекта					
Обозначение характерных точек границ	Координаты, м		Метод определения координат характерной точки	Средняя квадратическая погрешность положения характерной точки (M), м	Описание обозначения точки на местности (при наличии)
	X	Y			
1	2	3	4	5	6
1447	447596.70	2207114.73	Аналитический метод	0.1	Закрепление отсутствует
1448	447591.19	2207113.90	Аналитический метод	0.1	Закрепление отсутствует
1449	447581.72	2207112.33	Аналитический метод	0.1	Закрепление отсутствует
1450	447579.90	2207112.03	Аналитический метод	0.1	Закрепление отсутствует
1451	447576.95	2207111.54	Аналитический метод	0.1	Закрепление отсутствует
1452	447576.45	2207111.46	Аналитический метод	0.1	Закрепление отсутствует
1453	447575.88	2207111.10	Аналитический метод	0.1	Закрепление отсутствует
1454	447554.84	2207106.85	Аналитический метод	0.1	Закрепление отсутствует
1455	447546.06	2207105.14	Аналитический метод	0.1	Закрепление отсутствует
1456	447544.02	2207104.95	Аналитический метод	0.1	Закрепление отсутствует
1457	447543.84	2207104.94	Аналитический метод	0.1	Закрепление отсутствует
1458	447539.30	2207105.14	Аналитический метод	0.1	Закрепление отсутствует
1459	447533.27	2207102.63	Аналитический метод	0.1	Закрепление отсутствует
1460	447529.41	2207101.87	Аналитический метод	0.1	Закрепление отсутствует
1461	447505.74	2207097.55	Аналитический метод	0.1	Закрепление отсутствует
1462	447505.95	2207096.86	Аналитический метод	0.1	Закрепление отсутствует
1463	447497.42	2207095.19	Аналитический метод	0.1	Закрепление отсутствует
1464	447487.43	2207093.71	Аналитический метод	0.1	Закрепление отсутствует
1465	447487.14	2207093.69	Аналитический метод	0.1	Закрепление отсутствует
1466	447485.41	2207094.69	Аналитический метод	0.1	Закрепление отсутствует
1467	447485.22	2207095.14	Аналитический метод	0.1	Закрепление отсутствует
1468	447484.02	2207099.37	Аналитический метод	0.1	Закрепление отсутствует
1469	447462.93	2207094.96	Аналитический метод	0.1	Закрепление отсутствует
1470	447459.50	2207094.37	Аналитический метод	0.1	Закрепление отсутствует
1471	447460.76	2207090.35	Аналитический метод	0.1	Закрепление отсутствует

2. Сведения о характерных точках границ объекта					
Обозначение характерных точек границ	Координаты, м		Метод определения координат характерной точки	Средняя квадратическая погрешность положения характерной точки (M), м	Описание обозначения точки на местности (при наличии)
	X	Y			
1	2	3	4	5	6
1472	447460.62	2207089.11	Аналитический метод	0.1	Закрепление отсутствует
1473	447458.62	2207088.68	Аналитический метод	0.1	Закрепление отсутствует
1474	447457.12	2207088.75	Аналитический метод	0.1	Закрепление отсутствует
1475	447456.94	2207089.15	Аналитический метод	0.1	Закрепление отсутствует
1476	447455.56	2207093.55	Аналитический метод	0.1	Закрепление отсутствует
1477	447451.32	2207092.49	Аналитический метод	0.1	Закрепление отсутствует
1478	447413.64	2207084.72	Аналитический метод	0.1	Закрепление отсутствует
1479	447414.56	2207080.75	Аналитический метод	0.1	Закрепление отсутствует
1480	447414.35	2207079.39	Аналитический метод	0.1	Закрепление отсутствует
1481	447413.63	2207079.23	Аналитический метод	0.1	Закрепление отсутствует
1482	447411.79	2207078.78	Аналитический метод	0.1	Закрепление отсутствует
1483	447410.88	2207079.30	Аналитический метод	0.1	Закрепление отсутствует
1484	447410.66	2207079.85	Аналитический метод	0.1	Закрепление отсутствует
1485	447409.73	2207083.89	Аналитический метод	0.1	Закрепление отсутствует
1486	447401.79	2207082.19	Аналитический метод	0.1	Закрепление отсутствует
1487	447385.44	2207078.48	Аналитический метод	0.1	Закрепление отсутствует
1488	447385.83	2207076.25	Аналитический метод	0.1	Закрепление отсутствует
1489	447385.59	2207074.91	Аналитический метод	0.1	Закрепление отсутствует
1490	447384.17	2207073.93	Аналитический метод	0.1	Закрепление отсутствует
1491	447374.44	2207072.39	Аналитический метод	0.1	Закрепление отсутствует
1492	447374.69	2207070.85	Аналитический метод	0.1	Закрепление отсутствует
1493	447374.56	2207070.12	Аналитический метод	0.1	Закрепление отсутствует
1494	447373.40	2207069.84	Аналитический метод	0.1	Закрепление отсутствует
1495	447372.61	2207069.56	Аналитический метод	0.1	Закрепление отсутствует
1496	447371.27	2207069.37	Аналитический метод	0.1	Закрепление отсутствует

2. Сведения о характерных точках границ объекта					
Обозначение характерных точек границ	Координаты, м		Метод определения координат характерной точки	Средняя квадратическая погрешность положения характерной точки (M), м	Описание обозначения точки на местности (при наличии)
	X	Y			
1	2	3	4	5	6
1497	447370.99	2207069.53	Аналитический метод	0.1	Закрепление отсутствует
1498	447370.75	2207070.21	Аналитический метод	0.1	Закрепление отсутствует
1499	447370.52	2207071.63	Аналитический метод	0.1	Закрепление отсутствует
1500	447359.49	2207069.14	Аналитический метод	0.1	Закрепление отсутствует
1501	447331.05	2207063.83	Аналитический метод	0.1	Закрепление отсутствует
1502	447332.75	2207061.26	Аналитический метод	0.1	Закрепление отсутствует
1503	447332.01	2207061.05	Аналитический метод	0.1	Закрепление отсутствует
1504	447330.97	2207060.76	Аналитический метод	0.1	Закрепление отсутствует
1505	447330.54	2207060.56	Аналитический метод	0.1	Закрепление отсутствует
1506	447327.66	2207059.87	Аналитический метод	0.1	Закрепление отсутствует
1507	447327.48	2207060.40	Аналитический метод	0.1	Закрепление отсутствует
1508	447327.16	2207062.74	Аналитический метод	0.1	Закрепление отсутствует
1509	447326.32	2207062.44	Аналитический метод	0.1	Закрепление отсутствует
1510	447326.07	2207062.37	Аналитический метод	0.1	Закрепление отсутствует
1511	447289.99	2207054.65	Аналитический метод	0.1	Закрепление отсутствует
1512	447290.63	2207052.46	Аналитический метод	0.1	Закрепление отсутствует
1513	447290.50	2207051.37	Аналитический метод	0.1	Закрепление отсутствует
1514	447288.70	2207050.97	Аналитический метод	0.1	Закрепление отсутствует
1515	447287.29	2207050.72	Аналитический метод	0.1	Закрепление отсутствует
1516	447286.98	2207050.90	Аналитический метод	0.1	Закрепление отсутствует
1517	447286.79	2207051.34	Аналитический метод	0.1	Закрепление отсутствует
1518	447286.06	2207053.83	Аналитический метод	0.1	Закрепление отсутствует
1519	447251.60	2207047.99	Аналитический метод	0.1	Закрепление отсутствует
1520	447252.25	2207044.23	Аналитический метод	0.1	Закрепление отсутствует
1521	447252.17	2207043.79	Аналитический метод	0.1	Закрепление отсутствует

2. Сведения о характерных точках границ объекта					
Обозначение характерных точек границ	Координаты, м		Метод определения координат характерной точки	Средняя квадратическая погрешность положения характерной точки (M), м	Описание обозначения точки на местности (при наличии)
	X	Y			
1	2	3	4	5	6
1522	447249.73	2207043.27	Аналитический метод	0.1	Закрепление отсутствует
1523	447249.22	2207043.09	Аналитический метод	0.1	Закрепление отсутствует
1404	447248.50	2207043.01	Аналитический метод	0.1	Закрепление отсутствует
1524	447051.59	2206756.96	Аналитический метод	0.1	Закрепление отсутствует
1525	447051.75	2206756.43	Аналитический метод	0.1	Закрепление отсутствует
1526	447051.88	2206753.97	Аналитический метод	0.1	Закрепление отсутствует
1527	447076.71	2206754.89	Аналитический метод	0.1	Закрепление отсутствует
1528	447078.51	2206753.89	Аналитический метод	0.1	Закрепление отсутствует
1529	447078.69	2206753.49	Аналитический метод	0.1	Закрепление отсутствует
1530	447080.35	2206748.17	Аналитический метод	0.1	Закрепление отсутствует
1531	447082.62	2206748.32	Аналитический метод	0.1	Закрепление отсутствует
1532	447092.70	2206748.68	Аналитический метод	0.1	Закрепление отсутствует
1533	447091.75	2206756.80	Аналитический метод	0.1	Закрепление отсутствует
1534	447092.01	2206758.03	Аналитический метод	0.1	Закрепление отсутствует
1535	447092.37	2206758.24	Аналитический метод	0.1	Закрепление отсутствует
1536	447094.88	2206758.37	Аналитический метод	0.1	Закрепление отсутствует
1537	447095.47	2206758.03	Аналитический метод	0.1	Закрепление отсутствует
1538	447095.73	2206757.26	Аналитический метод	0.1	Закрепление отсутствует
1539	447096.71	2206748.88	Аналитический метод	0.1	Закрепление отсутствует
1540	447135.31	2206751.37	Аналитический метод	0.1	Закрепление отсутствует
1541	447134.68	2206758.62	Аналитический метод	0.1	Закрепление отсутствует
1542	447134.78	2206759.06	Аналитический метод	0.1	Закрепление отсутствует
1543	447136.69	2206759.12	Аналитический метод	0.1	Закрепление отсутствует
1544	447137.97	2206759.16	Аналитический метод	0.1	Закрепление отсутствует
1545	447138.66	2206758.96	Аналитический метод	0.1	Закрепление отсутствует

2. Сведения о характерных точках границ объекта					
Обозначение характерных точек границ	Координаты, м		Метод определения координат характерной точки	Средняя квадратическая погрешность положения характерной точки (М), м	Описание обозначения точки на местности (при наличии)
	X	Y			
1	2	3	4	5	6
1546	447139.37	2206750.89	Аналитический метод	0.1	Закрепление отсутствует
1547	447141.02	2206750.72	Аналитический метод	0.1	Закрепление отсутствует
1548	447146.77	2206750.30	Аналитический метод	0.1	Закрепление отсутствует
1549	447152.72	2206749.82	Аналитический метод	0.1	Закрепление отсутствует
1550	447157.06	2206749.67	Аналитический метод	0.1	Закрепление отсутствует
1551	447158.06	2206749.59	Аналитический метод	0.1	Закрепление отсутствует
1552	447230.71	2206751.56	Аналитический метод	0.1	Закрепление отсутствует
1553	447230.10	2206759.60	Аналитический метод	0.1	Закрепление отсутствует
1554	447230.36	2206760.75	Аналитический метод	0.1	Закрепление отсутствует
1555	447230.86	2206761.06	Аналитический метод	0.1	Закрепление отсутствует
1556	447231.08	2206762.60	Аналитический метод	0.1	Закрепление отсутствует
1557	447231.17	2206762.86	Аналитический метод	0.1	Закрепление отсутствует
1558	447234.85	2206762.99	Аналитический метод	0.1	Закрепление отсутствует
1559	447235.04	2206762.04	Аналитический метод	0.1	Закрепление отсутствует
1560	447234.98	2206761.64	Аналитический метод	0.1	Закрепление отсутствует
1561	447238.20	2206761.44	Аналитический метод	0.1	Закрепление отсутствует
1562	447264.65	2206762.12	Аналитический метод	0.1	Закрепление отсутствует
1563	447264.83	2206762.12	Аналитический метод	0.1	Закрепление отсутствует
1564	447267.21	2206761.96	Аналитический метод	0.1	Закрепление отсутствует
1565	447267.10	2206762.92	Аналитический метод	0.1	Закрепление отсутствует
1566	447267.37	2206763.91	Аналитический метод	0.1	Закрепление отсутствует
1567	447268.71	2206763.94	Аналитический метод	0.1	Закрепление отсутствует
1568	447270.82	2206763.98	Аналитический метод	0.1	Закрепление отсутствует
1569	447271.08	2206763.38	Аналитический метод	0.1	Закрепление отсутствует
1570	447271.25	2206761.82	Аналитический метод	0.1	Закрепление отсутствует

2. Сведения о характерных точках границ объекта					
Обозначение характерных точек границ	Координаты, м		Метод определения координат характерной точки	Средняя квадратическая погрешность положения характерной точки (M), м	Описание обозначения точки на местности (при наличии)
	X	Y			
1	2	3	4	5	6
1571	447288.94	2206761.91	Аналитический метод	0.1	Закрепление отсутствует
1572	447311.06	2206762.09	Аналитический метод	0.1	Закрепление отсутствует
1573	447380.09	2206764.78	Аналитический метод	0.1	Закрепление отсутствует
1574	447383.93	2206765.09	Аналитический метод	0.1	Закрепление отсутствует
1575	447386.81	2206765.33	Аналитический метод	0.1	Закрепление отсутствует
1576	447388.63	2206769.61	Аналитический метод	0.1	Закрепление отсутствует
1577	447390.18	2206775.71	Аналитический метод	0.1	Закрепление отсутствует
1578	447390.23	2206803.41	Аналитический метод	0.1	Закрепление отсутствует
1579	447389.53	2206820.12	Аналитический метод	0.1	Закрепление отсутствует
1580	447374.48	2206818.97	Аналитический метод	0.1	Закрепление отсутствует
1581	447369.62	2206818.49	Аналитический метод	0.1	Закрепление отсутствует
1582	447369.58	2206818.36	Аналитический метод	0.1	Закрепление отсутствует
1583	447367.57	2206818.25	Аналитический метод	0.1	Закрепление отсутствует
1584	447366.25	2206818.19	Аналитический метод	0.1	Закрепление отсутствует
1585	447365.80	2206818.22	Аналитический метод	0.1	Закрепление отсутствует
1586	447356.92	2206817.77	Аналитический метод	0.1	Закрепление отсутствует
1587	447347.45	2206817.81	Аналитический метод	0.1	Закрепление отсутствует
1588	447316.15	2206818.14	Аналитический метод	0.1	Закрепление отсутствует
1589	447316.18	2206816.56	Аналитический метод	0.1	Закрепление отсутствует
1590	447315.94	2206815.65	Аналитический метод	0.1	Закрепление отсутствует
1591	447315.26	2206815.66	Аналитический метод	0.1	Закрепление отсутствует
1592	447314.64	2206815.70	Аналитический метод	0.1	Закрепление отсутствует
1593	447312.41	2206815.65	Аналитический метод	0.1	Закрепление отсутствует
1594	447312.18	2206816.48	Аналитический метод	0.1	Закрепление отсутствует
1595	447312.15	2206818.00	Аналитический метод	0.1	Закрепление отсутствует

2. Сведения о характерных точках границ объекта					
Обозначение характерных точек границ	Координаты, м		Метод определения координат характерной точки	Средняя квадратическая погрешность положения характерной точки (М), м	Описание обозначения точки на местности (при наличии)
	X	Y			
1	2	3	4	5	6
1596	447309.52	2206817.80	Аналитический метод	0.1	Закрепление отсутствует
1597	447274.58	2206816.99	Аналитический метод	0.1	Закрепление отсутствует
1598	447269.60	2206816.83	Аналитический метод	0.1	Закрепление отсутствует
1599	447269.73	2206815.38	Аналитический метод	0.1	Закрепление отсутствует
1600	447269.49	2206814.65	Аналитический метод	0.1	Закрепление отсутствует
1601	447267.73	2206814.66	Аналитический метод	0.1	Закрепление отсутствует
1602	447267.77	2206814.26	Аналитический метод	0.1	Закрепление отсутствует
1603	447266.00	2206814.22	Аналитический метод	0.1	Закрепление отсутствует
1604	447265.75	2206815.02	Аналитический метод	0.1	Закрепление отсутствует
1605	447265.59	2206816.70	Аналитический метод	0.1	Закрепление отсутствует
1606	447248.66	2206816.15	Аналитический метод	0.1	Закрепление отсутствует
1607	447237.38	2206815.62	Аналитический метод	0.1	Закрепление отсутствует
1608	447237.41	2206815.41	Аналитический метод	0.1	Закрепление отсутствует
1609	447237.33	2206815.00	Аналитический метод	0.1	Закрепление отсутствует
1610	447234.65	2206814.99	Аналитический метод	0.1	Закрепление отсутствует
1611	447233.44	2206814.97	Аналитический метод	0.1	Закрепление отсутствует
1612	447233.38	2206815.38	Аналитический метод	0.1	Закрепление отсутствует
1613	447227.96	2206814.99	Аналитический метод	0.1	Закрепление отсутствует
1614	447220.40	2206815.33	Аналитический метод	0.1	Закрепление отсутствует
1615	447220.40	2206814.56	Аналитический метод	0.1	Закрепление отсутствует
1616	447210.23	2206815.20	Аналитический метод	0.1	Закрепление отсутствует
1617	447201.05	2206814.56	Аналитический метод	0.1	Закрепление отсутствует
1618	447200.70	2206812.65	Аналитический метод	0.1	Закрепление отсутствует
1619	447199.96	2206812.59	Аналитический метод	0.1	Закрепление отсутствует
1620	447199.43	2206812.62	Аналитический метод	0.1	Закрепление отсутствует

2. Сведения о характерных точках границ объекта					
Обозначение характерных точек границ	Координаты, м		Метод определения координат характерной точки	Средняя квадратическая погрешность положения характерной точки (M), м	Описание обозначения точки на местности (при наличии)
	X	Y			
1	2	3	4	5	6
1621	447198.94	2206812.65	Аналитический метод	0.1	Закрепление отсутствует
1622	447198.33	2206812.68	Аналитический метод	0.1	Закрепление отсутствует
1623	447196.89	2206812.61	Аналитический метод	0.1	Закрепление отсутствует
1624	447196.76	2206813.37	Аналитический метод	0.1	Закрепление отсутствует
1625	447196.96	2206814.45	Аналитический метод	0.1	Закрепление отсутствует
1626	447171.18	2206814.01	Аналитический метод	0.1	Закрепление отсутствует
1627	447159.33	2206813.74	Аналитический метод	0.1	Закрепление отсутствует
1628	447158.19	2206813.55	Аналитический метод	0.1	Закрепление отсутствует
1629	447156.47	2206813.57	Аналитический метод	0.1	Закрепление отсутствует
1630	447154.66	2206813.83	Аналитический метод	0.1	Закрепление отсутствует
1631	447123.19	2206812.16	Аналитический метод	0.1	Закрепление отсутствует
1632	447123.21	2206811.58	Аналитический метод	0.1	Закрепление отсутствует
1633	447122.94	2206810.51	Аналитический метод	0.1	Закрепление отсутствует
1634	447122.77	2206810.42	Аналитический метод	0.1	Закрепление отсутствует
1635	447120.67	2206810.37	Аналитический метод	0.1	Закрепление отсутствует
1636	447120.32	2206810.57	Аналитический метод	0.1	Закрепление отсутствует
1637	447119.45	2206810.60	Аналитический метод	0.1	Закрепление отсутствует
1638	447119.21	2206811.44	Аналитический метод	0.1	Закрепление отсутствует
1639	447119.19	2206811.99	Аналитический метод	0.1	Закрепление отсутствует
1640	447098.17	2206811.76	Аналитический метод	0.1	Закрепление отсутствует
1641	447089.37	2206811.05	Аналитический метод	0.1	Закрепление отсутствует
1642	447089.44	2206810.30	Аналитический метод	0.1	Закрепление отсутствует
1643	447089.28	2206809.60	Аналитический метод	0.1	Закрепление отсутствует
1644	447087.39	2206809.52	Аналитический метод	0.1	Закрепление отсутствует
1645	447085.71	2206809.45	Аналитический метод	0.1	Закрепление отсутствует

2. Сведения о характерных точках границ объекта					
Обозначение характерных точек границ	Координаты, м		Метод определения координат характерной точки	Средняя квадратическая погрешность положения характерной точки (М), м	Описание обозначения точки на местности (при наличии)
	X	Y			
1	2	3	4	5	6
1646	447085.46	2206809.94	Аналитический метод	0.1	Закрепление отсутствует
1647	447085.37	2206810.86	Аналитический метод	0.1	Закрепление отсутствует
1648	447062.49	2206810.63	Аналитический метод	0.1	Закрепление отсутствует
1649	447062.40	2206808.89	Аналитический метод	0.1	Закрепление отсутствует
1650	447062.28	2206808.47	Аналитический метод	0.1	Закрепление отсутствует
1651	447060.41	2206808.41	Аналитический метод	0.1	Закрепление отсутствует
1652	447058.58	2206808.35	Аналитический метод	0.1	Закрепление отсутствует
1653	447058.40	2206809.09	Аналитический метод	0.1	Закрепление отсутствует
1654	447058.48	2206810.60	Аналитический метод	0.1	Закрепление отсутствует
1655	447041.24	2206810.49	Аналитический метод	0.1	Закрепление отсутствует
1656	447002.16	2206809.97	Аналитический метод	0.1	Закрепление отсутствует
1657	446977.83	2206808.15	Аналитический метод	0.1	Закрепление отсутствует
1658	446977.94	2206806.61	Аналитический метод	0.1	Закрепление отсутствует
1659	446976.77	2206806.44	Аналитический метод	0.1	Закрепление отсутствует
1660	446976.41	2206805.84	Аналитический метод	0.1	Закрепление отсутствует
1661	446975.32	2206805.83	Аналитический метод	0.1	Закрепление отсутствует
1662	446974.10	2206805.82	Аналитический метод	0.1	Закрепление отсутствует
1663	446973.94	2206806.33	Аналитический метод	0.1	Закрепление отсутствует
1664	446973.83	2206808.01	Аналитический метод	0.1	Закрепление отсутствует
1665	446961.27	2206808.09	Аналитический метод	0.1	Закрепление отсутствует
1666	446934.72	2206807.62	Аналитический метод	0.1	Закрепление отсутствует
1667	446935.00	2206806.51	Аналитический метод	0.1	Закрепление отсутствует
1668	446934.79	2206805.02	Аналитический метод	0.1	Закрепление отсутствует
1669	446933.06	2206804.02	Аналитический метод	0.1	Закрепление отсутствует
1670	446931.33	2206805.02	Аналитический метод	0.1	Закрепление отсутствует

2. Сведения о характерных точках границ объекта					
Обозначение характерных точек границ	Координаты, м		Метод определения координат характерной точки	Средняя квадратическая погрешность положения характерной точки (M), м	Описание обозначения точки на местности (при наличии)
	X	Y			
1	2	3	4	5	6
1671	446931.12	2206805.53	Аналитический метод	0.1	Закрепление отсутствует
1672	446930.60	2206807.61	Аналитический метод	0.1	Закрепление отсутствует
1673	446913.47	2206808.69	Аналитический метод	0.1	Закрепление отсутствует
1674	446908.32	2206808.65	Аналитический метод	0.1	Закрепление отсутствует
1675	446900.24	2206806.64	Аналитический метод	0.1	Закрепление отсутствует
1676	446900.48	2206804.66	Аналитический метод	0.1	Закрепление отсутствует
1677	446900.36	2206804.09	Аналитический метод	0.1	Закрепление отсутствует
1678	446896.51	2206804.18	Аналитический метод	0.1	Закрепление отсутствует
1679	446896.50	2206804.20	Аналитический метод	0.1	Закрепление отсутствует
1680	446896.27	2206806.16	Аналитический метод	0.1	Закрепление отсутствует
1681	446893.17	2206806.19	Аналитический метод	0.1	Закрепление отсутствует
1682	446876.62	2206806.17	Аналитический метод	0.1	Закрепление отсутствует
1683	446876.65	2206804.94	Аналитический метод	0.1	Закрепление отсутствует
1684	446876.53	2206804.49	Аналитический метод	0.1	Закрепление отсутствует
1685	446872.76	2206804.47	Аналитический метод	0.1	Закрепление отсутствует
1686	446872.65	2206804.84	Аналитический метод	0.1	Закрепление отсутствует
1687	446872.62	2206806.25	Аналитический метод	0.1	Закрепление отсутствует
1688	446854.29	2206807.05	Аналитический метод	0.1	Закрепление отсутствует
1689	446834.15	2206806.84	Аналитический метод	0.1	Закрепление отсутствует
1690	446813.89	2206804.14	Аналитический метод	0.1	Закрепление отсутствует
1691	446813.86	2206803.15	Аналитический метод	0.1	Закрепление отсутствует
1692	446813.62	2206802.32	Аналитический метод	0.1	Закрепление отсутствует
1693	446810.10	2206802.32	Аналитический метод	0.1	Закрепление отсутствует
1694	446809.86	2206803.27	Аналитический метод	0.1	Закрепление отсутствует
1695	446809.88	2206803.81	Аналитический метод	0.1	Закрепление отсутствует

2. Сведения о характерных точках границ объекта					
Обозначение характерных точек границ	Координаты, м		Метод определения координат характерной точки	Средняя квадратическая погрешность положения характерной точки (M), м	Описание обозначения точки на местности (при наличии)
	X	Y			
1	2	3	4	5	6
1696	446775.60	2206802.27	Аналитический метод	0.1	Закрепление отсутствует
1697	446775.67	2206801.19	Аналитический метод	0.1	Закрепление отсутствует
1698	446775.54	2206800.62	Аналитический метод	0.1	Закрепление отсутствует
1699	446773.77	2206800.38	Аналитический метод	0.1	Закрепление отсутствует
1700	446771.91	2206800.16	Аналитический метод	0.1	Закрепление отсутствует
1701	446771.67	2206800.93	Аналитический метод	0.1	Закрепление отсутствует
1702	446771.63	2206801.55	Аналитический метод	0.1	Закрепление отсутствует
1703	446738.72	2206791.82	Аналитический метод	0.1	Закрепление отсутствует
1704	446736.45	2206790.74	Аналитический метод	0.1	Закрепление отсутствует
1705	446750.13	2206750.29	Аналитический метод	0.1	Закрепление отсутствует
1706	446763.15	2206750.56	Аналитический метод	0.1	Закрепление отсутствует
1707	446781.14	2206750.93	Аналитический метод	0.1	Закрепление отсутствует
1708	446783.89	2206750.82	Аналитический метод	0.1	Закрепление отсутствует
1709	446800.50	2206749.30	Аналитический метод	0.1	Закрепление отсутствует
1710	446801.38	2206749.27	Аналитический метод	0.1	Закрепление отсутствует
1711	446805.70	2206749.02	Аналитический метод	0.1	Закрепление отсутствует
1712	446805.75	2206751.39	Аналитический метод	0.1	Закрепление отсутствует
1713	446805.98	2206752.20	Аналитический метод	0.1	Закрепление отсутствует
1714	446807.85	2206752.24	Аналитический метод	0.1	Закрепление отсутствует
1715	446809.50	2206752.25	Аналитический метод	0.1	Закрепление отсутствует
1716	446809.75	2206751.29	Аналитический метод	0.1	Закрепление отсутствует
1717	446809.70	2206748.92	Аналитический метод	0.1	Закрепление отсутствует
1718	446828.14	2206749.00	Аналитический метод	0.1	Закрепление отсутствует
1719	446858.79	2206750.10	Аналитический метод	0.1	Закрепление отсутствует
1720	446858.80	2206751.30	Аналитический метод	0.1	Закрепление отсутствует

2. Сведения о характерных точках границ объекта					
Обозначение характерных точек границ	Координаты, м		Метод определения координат характерной точки	Средняя квадратическая погрешность положения характерной точки (М), м	Описание обозначения точки на местности (при наличии)
	X	Y			
1	2	3	4	5	6
1721	446859.07	2206752.20	Аналитический метод	0.1	Закрепление отсутствует
1722	446860.86	2206752.28	Аналитический метод	0.1	Закрепление отсутствует
1723	446862.53	2206752.29	Аналитический метод	0.1	Закрепление отсутствует
1724	446862.80	2206751.28	Аналитический метод	0.1	Закрепление отсутствует
1725	446862.79	2206750.18	Аналитический метод	0.1	Закрепление отсутствует
1726	446906.29	2206750.35	Аналитический метод	0.1	Закрепление отсутствует
1727	446942.35	2206751.17	Аналитический метод	0.1	Закрепление отсутствует
1728	446951.36	2206751.13	Аналитический метод	0.1	Закрепление отсутствует
1729	446951.41	2206753.84	Аналитический метод	0.1	Закрепление отсутствует
1730	446951.64	2206754.67	Аналитический метод	0.1	Закрепление отсутствует
1731	446953.41	2206754.80	Аналитический метод	0.1	Закрепление отсутствует
1732	446955.12	2206754.82	Аналитический метод	0.1	Закрепление отсутствует
1733	446955.14	2206754.81	Аналитический метод	0.1	Закрепление отсутствует
1734	446955.41	2206753.78	Аналитический метод	0.1	Закрепление отсутствует
1735	446955.37	2206751.29	Аналитический метод	0.1	Закрепление отсутствует
1736	446957.36	2206751.44	Аналитический метод	0.1	Закрепление отсутствует
1737	446983.81	2206751.46	Аналитический метод	0.1	Закрепление отсутствует
1738	446998.25	2206752.02	Аналитический метод	0.1	Закрепление отсутствует
1739	446997.95	2206754.71	Аналитический метод	0.1	Закрепление отсутствует
1740	446998.15	2206755.63	Аналитический метод	0.1	Закрепление отсутствует
1741	447000.06	2206755.76	Аналитический метод	0.1	Закрепление отсутствует
1742	447001.71	2206755.82	Аналитический метод	0.1	Закрепление отсутствует
1743	447001.93	2206755.15	Аналитический метод	0.1	Закрепление отсутствует
1744	447002.26	2206752.17	Аналитический метод	0.1	Закрепление отсутствует
1745	447004.23	2206752.24	Аналитический метод	0.1	Закрепление отсутствует

2. Сведения о характерных точках границ объекта					
Обозначение характерных точек границ	Координаты, м		Метод определения координат характерной точки	Средняя квадратическая погрешность положения характерной точки (М), м	Описание обозначения точки на местности (при наличии)
	X	Y			
1	2	3	4	5	6
1746	447032.91	2206753.15	Аналитический метод	0.1	Закрепление отсутствует
1747	447047.88	2206753.81	Аналитический метод	0.1	Закрепление отсутствует
1748	447047.75	2206756.21	Аналитический метод	0.1	Закрепление отсутствует
1749	447048.02	2206757.32	Аналитический метод	0.1	Закрепление отсутствует
1750	447048.85	2206757.80	Аналитический метод	0.1	Закрепление отсутствует
1751	447048.86	2206756.94	Аналитический метод	0.1	Закрепление отсутствует
1524	447051.59	2206756.96	Аналитический метод	0.1	Закрепление отсутствует
1752	447011.21	2207034.36	Аналитический метод	0.1	Закрепление отсутствует
1753	447011.04	2207034.98	Аналитический метод	0.1	Закрепление отсутствует
1754	447011.01	2207040.85	Аналитический метод	0.1	Закрепление отсутствует
1755	446967.54	2207039.78	Аналитический метод	0.1	Закрепление отсутствует
1756	446967.39	2207039.78	Аналитический метод	0.1	Закрепление отсутствует
1757	446932.79	2207041.53	Аналитический метод	0.1	Закрепление отсутствует
1758	446922.80	2207035.06	Аналитический метод	0.1	Закрепление отсутствует
1759	446921.78	2207034.74	Аналитический метод	0.1	Закрепление отсутствует
1760	446856.67	2207032.33	Аналитический метод	0.1	Закрепление отсутствует
1761	446845.56	2207032.19	Аналитический метод	0.1	Закрепление отсутствует
1762	446821.55	2207031.32	Аналитический метод	0.1	Закрепление отсутствует
1763	446820.67	2207013.17	Аналитический метод	0.1	Закрепление отсутствует
1764	446819.92	2207006.77	Аналитический метод	0.1	Закрепление отсутствует
1765	446819.87	2207006.50	Аналитический метод	0.1	Закрепление отсутствует
1766	446805.84	2206952.20	Аналитический метод	0.1	Закрепление отсутствует
1767	446803.74	2206945.65	Аналитический метод	0.1	Закрепление отсутствует
1768	446825.03	2206950.98	Аналитический метод	0.1	Закрепление отсутствует
1769	446849.45	2206957.18	Аналитический метод	0.1	Закрепление отсутствует

2. Сведения о характерных точках границ объекта					
Обозначение характерных точек границ	Координаты, м		Метод определения координат характерной точки	Средняя квадратическая погрешность положения характерной точки (М), м	Описание обозначения точки на местности (при наличии)
	X	Y			
1	2	3	4	5	6
1770	446849.94	2206957.24	Аналитический метод	0.1	Закрепление отсутствует
1771	446900.34	2206955.47	Аналитический метод	0.1	Закрепление отсутствует
1772	446964.67	2206950.23	Аналитический метод	0.1	Закрепление отсутствует
1773	446965.41	2206950.03	Аналитический метод	0.1	Закрепление отсутствует
1774	446981.45	2206941.93	Аналитический метод	0.1	Закрепление отсутствует
1775	447010.58	2206938.54	Аналитический метод	0.1	Закрепление отсутствует
1776	447082.19	2206936.10	Аналитический метод	0.1	Закрепление отсутствует
1777	447128.67	2206935.73	Аналитический метод	0.1	Закрепление отсутствует
1778	447133.01	2206936.24	Аналитический метод	0.1	Закрепление отсутствует
1779	447133.24	2206936.25	Аналитический метод	0.1	Закрепление отсутствует
1780	447134.97	2206935.25	Аналитический метод	0.1	Закрепление отсутствует
1781	447135.22	2206934.50	Аналитический метод	0.1	Закрепление отсутствует
1782	447136.88	2206921.27	Аналитический метод	0.1	Закрепление отсутствует
1783	447137.93	2206917.54	Аналитический метод	0.1	Закрепление отсутствует
1784	447138.04	2206917.03	Аналитический метод	0.1	Закрепление отсутствует
1785	447145.19	2206917.73	Аналитический метод	0.1	Закрепление отсутствует
1786	447144.55	2206920.99	Аналитический метод	0.1	Закрепление отсутствует
1787	447144.51	2206921.30	Аналитический метод	0.1	Закрепление отсутствует
1788	447144.04	2206933.38	Аналитический метод	0.1	Закрепление отсутствует
1789	447143.93	2206935.84	Аналитический метод	0.1	Закрепление отсутствует
1790	447142.78	2206935.73	Аналитический метод	0.1	Закрепление отсутствует
1791	447141.05	2206936.73	Аналитический метод	0.1	Закрепление отсутствует
1792	447141.05	2206938.73	Аналитический метод	0.1	Закрепление отсутствует
1793	447142.57	2206939.72	Аналитический метод	0.1	Закрепление отсутствует
1794	447143.80	2206939.85	Аналитический метод	0.1	Закрепление отсутствует

2. Сведения о характерных точках границ объекта					
Обозначение характерных точек границ	Координаты, м		Метод определения координат характерной точки	Средняя квадратическая погрешность положения характерной точки (М), м	Описание обозначения точки на местности (при наличии)
	X	Y			
1	2	3	4	5	6
1795	447144.02	2206940.73	Аналитический метод	0.1	Закрепление отсутствует
1796	447145.55	2206941.72	Аналитический метод	0.1	Закрепление отсутствует
1797	447173.46	2206944.60	Аналитический метод	0.1	Закрепление отсутствует
1798	447197.46	2206947.89	Аналитический метод	0.1	Закрепление отсутствует
1799	447196.07	2206971.43	Аналитический метод	0.1	Закрепление отсутствует
1800	447196.10	2206971.90	Аналитический метод	0.1	Закрепление отсутствует
1801	447200.22	2206994.79	Аналитический метод	0.1	Закрепление отсутствует
1802	447200.66	2207007.08	Аналитический метод	0.1	Закрепление отсутствует
1803	447199.49	2207038.99	Аналитический метод	0.1	Закрепление отсутствует
1804	447199.06	2207047.69	Аналитический метод	0.1	Закрепление отсутствует
1805	447192.56	2207047.12	Аналитический метод	0.1	Закрепление отсутствует
1806	447191.41	2207047.48	Аналитический метод	0.1	Закрепление отсутствует
1807	447190.73	2207047.96	Аналитический метод	0.1	Закрепление отсутствует
1808	447189.70	2207048.14	Аналитический метод	0.1	Закрепление отсутствует
1809	447188.31	2207047.69	Аналитический метод	0.1	Закрепление отсутствует
1810	447174.25	2207045.10	Аналитический метод	0.1	Закрепление отсутствует
1811	447174.13	2207039.09	Аналитический метод	0.1	Закрепление отсутствует
1812	447174.06	2207038.83	Аналитический метод	0.1	Закрепление отсутствует
1813	447171.99	2207038.76	Аналитический метод	0.1	Закрепление отсутствует
1814	447171.04	2207038.95	Аналитический метод	0.1	Закрепление отсутствует
1815	447170.32	2207038.99	Аналитический метод	0.1	Закрепление отсутствует
1816	447170.13	2207039.17	Аналитический метод	0.1	Закрепление отсутствует
1817	447170.24	2207044.64	Аналитический метод	0.1	Закрепление отсутствует
1818	447144.42	2207043.11	Аналитический метод	0.1	Закрепление отсутствует
1819	447144.02	2207038.95	Аналитический метод	0.1	Закрепление отсутствует

2. Сведения о характерных точках границ объекта					
Обозначение характерных точек границ	Координаты, м		Метод определения координат характерной точки	Средняя квадратическая погрешность положения характерной точки (M), м	Описание обозначения точки на местности (при наличии)
	X	Y			
1	2	3	4	5	6
1820	447142.98	2207038.85	Аналитический метод	0.1	Закрепление отсутствует
1821	447141.51	2207038.71	Аналитический метод	0.1	Закрепление отсутствует
1822	447140.18	2207038.59	Аналитический метод	0.1	Закрепление отсутствует
1823	447140.05	2207039.18	Аналитический метод	0.1	Закрепление отсутствует
1824	447140.40	2207042.99	Аналитический метод	0.1	Закрепление отсутствует
1825	447090.34	2207042.70	Аналитический метод	0.1	Закрепление отсутствует
1826	447090.42	2207036.22	Аналитический метод	0.1	Закрепление отсутствует
1827	447090.38	2207036.06	Аналитический метод	0.1	Закрепление отсутствует
1828	447088.88	2207036.00	Аналитический метод	0.1	Закрепление отсутствует
1829	447087.84	2207035.98	Аналитический метод	0.1	Закрепление отсутствует
1830	447086.50	2207035.92	Аналитический метод	0.1	Закрепление отсутствует
1831	447086.49	2207035.94	Аналитический метод	0.1	Закрепление отсутствует
1832	447086.42	2207036.18	Аналитический метод	0.1	Закрепление отсутствует
1833	447086.34	2207042.66	Аналитический метод	0.1	Закрепление отсутствует
1834	447071.01	2207042.45	Аналитический метод	0.1	Закрепление отсутствует
1835	447046.81	2207041.87	Аналитический метод	0.1	Закрепление отсутствует
1836	447046.95	2207035.60	Аналитический метод	0.1	Закрепление отсутствует
1837	447046.75	2207034.81	Аналитический метод	0.1	Закрепление отсутствует
1838	447044.82	2207034.80	Аналитический метод	0.1	Закрепление отсутствует
1839	447043.16	2207034.76	Аналитический метод	0.1	Закрепление отсутствует
1840	447042.95	2207035.50	Аналитический метод	0.1	Закрепление отсутствует
1841	447042.81	2207041.76	Аналитический метод	0.1	Закрепление отсутствует
1842	447015.01	2207040.96	Аналитический метод	0.1	Закрепление отсутствует
1843	447015.04	2207035.00	Аналитический метод	0.1	Закрепление отсутствует
1844	447014.87	2207034.35	Аналитический метод	0.1	Закрепление отсутствует

2. Сведения о характерных точках границ объекта					
Обозначение характерных точек границ	Координаты, м		Метод определения координат характерной точки	Средняя квадратическая погрешность положения характерной точки (M), м	Описание обозначения точки на местности (при наличии)
	X	Y			
1	2	3	4	5	6
1752	447011.21	2207034.36	Аналитический метод	0.1	Закрепление отсутствует
1845	446924.52	2206675.40	Аналитический метод	0.1	Закрепление отсутствует
1846	446925.29	2206674.96	Аналитический метод	0.1	Закрепление отсутствует
1847	446925.56	2206674.01	Аналитический метод	0.1	Закрепление отсутствует
1848	446925.72	2206666.79	Аналитический метод	0.1	Закрепление отсутствует
1849	446955.44	2206666.90	Аналитический метод	0.1	Закрепление отсутствует
1850	446956.40	2206678.20	Аналитический метод	0.1	Закрепление отсутствует
1851	446956.66	2206679.03	Аналитический метод	0.1	Закрепление отсутствует
1852	446958.39	2206679.30	Аналитический метод	0.1	Закрепление отсутствует
1853	446960.12	2206679.03	Аналитический метод	0.1	Закрепление отсутствует
1854	446960.38	2206677.86	Аналитический метод	0.1	Закрепление отсутствует
1855	446959.42	2206666.49	Аналитический метод	0.1	Закрепление отсутствует
1856	446992.72	2206661.61	Аналитический метод	0.1	Закрепление отсутствует
1857	447002.21	2206663.05	Аналитический метод	0.1	Закрепление отсутствует
1858	447008.42	2206665.16	Аналитический метод	0.1	Закрепление отсутствует
1859	447006.21	2206670.22	Аналитический метод	0.1	Закрепление отсутствует
1860	446999.54	2206679.54	Аналитический метод	0.1	Закрепление отсутствует
1861	446999.44	2206679.70	Аналитический метод	0.1	Закрепление отсутствует
1862	446999.44	2206681.70	Аналитический метод	0.1	Закрепление отсутствует
1863	447001.16	2206682.26	Аналитический метод	0.1	Закрепление отсутствует
1864	447002.80	2206681.86	Аналитический метод	0.1	Закрепление отсутствует
1865	447009.59	2206672.37	Аналитический метод	0.1	Закрепление отсутствует
1866	447009.69	2206672.21	Аналитический метод	0.1	Закрепление отсутствует
1867	447009.79	2206672.01	Аналитический метод	0.1	Закрепление отсутствует
1868	447012.27	2206666.34	Аналитический метод	0.1	Закрепление отсутствует

2. Сведения о характерных точках границ объекта					
Обозначение характерных точек границ	Координаты, м		Метод определения координат характерной точки	Средняя квадратическая погрешность положения характерной точки (M), м	Описание обозначения точки на местности (при наличии)
	X	Y			
1	2	3	4	5	6
1869	447042.54	2206673.91	Аналитический метод	0.1	Закрепление отсутствует
1870	447042.39	2206683.80	Аналитический метод	0.1	Закрепление отсутствует
1871	447042.53	2206684.35	Аналитический метод	0.1	Закрепление отсутствует
1872	447046.23	2206684.43	Аналитический метод	0.1	Закрепление отсутствует
1873	447046.39	2206683.86	Аналитический метод	0.1	Закрепление отсутствует
1874	447046.53	2206674.46	Аналитический метод	0.1	Закрепление отсутствует
1875	447064.58	2206675.45	Аналитический метод	0.1	Закрепление отсутствует
1876	447064.86	2206677.39	Аналитический метод	0.1	Закрепление отсутствует
1877	447065.23	2206684.71	Аналитический метод	0.1	Закрепление отсутствует
1878	447065.34	2206685.06	Аналитический метод	0.1	Закрепление отсутствует
1879	447069.05	2206685.23	Аналитический метод	0.1	Закрепление отсутствует
1880	447069.23	2206684.51	Аналитический метод	0.1	Закрепление отсутствует
1881	447068.83	2206676.92	Аналитический метод	0.1	Закрепление отсутствует
1882	447068.64	2206675.60	Аналитический метод	0.1	Закрепление отсутствует
1883	447069.19	2206675.60	Аналитический метод	0.1	Закрепление отсутствует
1884	447081.15	2206674.57	Аналитический метод	0.1	Закрепление отсутствует
1885	447111.76	2206671.68	Аналитический метод	0.1	Закрепление отсутствует
1886	447111.87	2206685.76	Аналитический метод	0.1	Закрепление отсутствует
1887	447112.14	2206686.74	Аналитический метод	0.1	Закрепление отсутствует
1888	447112.92	2206687.19	Аналитический метод	0.1	Закрепление отсутствует
1889	447114.68	2206687.27	Аналитический метод	0.1	Закрепление отсутствует
1890	447115.60	2206686.74	Аналитический метод	0.1	Закрепление отсутствует
1891	447115.87	2206685.72	Аналитический метод	0.1	Закрепление отсутствует
1892	447115.76	2206671.30	Аналитический метод	0.1	Закрепление отсутствует
1893	447153.79	2206667.70	Аналитический метод	0.1	Закрепление отсутствует

2. Сведения о характерных точках границ объекта					
Обозначение характерных точек границ	Координаты, м		Метод определения координат характерной точки	Средняя квадратическая погрешность положения характерной точки (М), м	Описание обозначения точки на местности (при наличии)
	X	Y			
1	2	3	4	5	6
1894	447147.91	2206701.08	Аналитический метод	0.1	Закрепление отсутствует
1895	447147.88	2206701.30	Аналитический метод	0.1	Закрепление отсутствует
1896	447145.27	2206742.76	Аналитический метод	0.1	Закрепление отсутствует
1897	447145.08	2206743.57	Аналитический метод	0.1	Закрепление отсутствует
1898	447144.80	2206746.44	Аналитический метод	0.1	Закрепление отсутствует
1899	447140.92	2206746.72	Аналитический метод	0.1	Закрепление отсутствует
1900	447139.10	2206746.78	Аналитический метод	0.1	Закрепление отсутствует
1901	447137.14	2206747.48	Аналитический метод	0.1	Закрепление отсутствует
1902	447095.07	2206744.76	Аналитический метод	0.1	Закрепление отсутствует
1903	447084.98	2206744.40	Аналитический метод	0.1	Закрепление отсутствует
1904	447085.06	2206743.70	Аналитический метод	0.1	Закрепление отсутствует
1905	447084.93	2206743.09	Аналитический метод	0.1	Закрепление отсутствует
1906	447082.65	2206742.93	Аналитический метод	0.1	Закрепление отсутствует
1907	447081.69	2206742.92	Аналитический метод	0.1	Закрепление отсутствует
1908	447081.08	2206743.26	Аналитический метод	0.1	Закрепление отсутствует
1909	447080.98	2206744.19	Аналитический метод	0.1	Закрепление отсутствует
1910	447078.81	2206744.04	Аналитический метод	0.1	Закрепление отсутствует
1911	447076.94	2206745.04	Аналитический метод	0.1	Закрепление отсутствует
1912	447076.69	2206745.74	Аналитический метод	0.1	Закрепление отсутствует
1913	447076.49	2206747.12	Аналитический метод	0.1	Закрепление отсутствует
1914	447075.33	2206750.83	Аналитический метод	0.1	Закрепление отсутствует
1915	447050.07	2206749.90	Аналитический метод	0.1	Закрепление отсутствует
1916	447035.11	2206749.24	Аналитический метод	0.1	Закрепление отсутствует
1917	447035.57	2206742.06	Аналитический метод	0.1	Закрепление отсутствует
1918	447034.80	2206741.60	Аналитический метод	0.1	Закрепление отсутствует

2. Сведения о характерных точках границ объекта					
Обозначение характерных точек границ	Координаты, м		Метод определения координат характерной точки	Средняя квадратическая погрешность положения характерной точки (M), м	Описание обозначения точки на местности (при наличии)
	X	Y			
1	2	3	4	5	6
1919	447033.46	2206741.57	Аналитический метод	0.1	Закрепление отсутствует
1920	447032.15	2206741.45	Аналитический метод	0.1	Закрепление отсутствует
1921	447031.57	2206741.80	Аналитический метод	0.1	Закрепление отсутствует
1922	447031.12	2206749.09	Аналитический метод	0.1	Закрепление отсутствует
1923	447006.50	2206748.31	Аналитический метод	0.1	Закрепление отсутствует
1924	447007.19	2206741.20	Аналитический метод	0.1	Закрепление отсутствует
1925	447007.00	2206740.34	Аналитический метод	0.1	Закрепление отсутствует
1926	447006.01	2206740.29	Аналитический метод	0.1	Закрепление отсутствует
1927	447003.41	2206740.19	Аналитический метод	0.1	Закрепление отсутствует
1928	447003.21	2206740.82	Аналитический метод	0.1	Закрепление отсутствует
1929	447002.49	2206748.17	Аналитический метод	0.1	Закрепление отсутствует
1930	447000.56	2206748.10	Аналитический метод	0.1	Закрепление отсутствует
1931	446985.80	2206747.53	Аналитический метод	0.1	Закрепление отсутствует
1932	446985.61	2206740.07	Аналитический метод	0.1	Закрепление отсутствует
1933	446985.46	2206739.56	Аналитический метод	0.1	Закрепление отсутствует
1934	446985.35	2206739.55	Аналитический метод	0.1	Закрепление отсутствует
1935	446981.78	2206739.52	Аналитический метод	0.1	Закрепление отсутствует
1936	446981.61	2206740.17	Аналитический метод	0.1	Закрепление отсутствует
1937	446981.80	2206747.46	Аналитический метод	0.1	Закрепление отсутствует
1938	446959.32	2206747.44	Аналитический метод	0.1	Закрепление отсутствует
1939	446959.16	2206739.67	Аналитический метод	0.1	Закрепление отсутствует
1940	446958.96	2206738.99	Аналитический метод	0.1	Закрепление отсутствует
1941	446957.09	2206738.88	Аналитический метод	0.1	Закрепление отсутствует
1942	446955.40	2206738.82	Аналитический метод	0.1	Закрепление отсутствует
1943	446955.16	2206739.75	Аналитический метод	0.1	Закрепление отсутствует

2. Сведения о характерных точках границ объекта					
Обозначение характерных точек границ	Координаты, м		Метод определения координат характерной точки	Средняя квадратическая погрешность положения характерной точки (М), м	Описание обозначения точки на местности (при наличии)
	X	Y			
1	2	3	4	5	6
1944	446955.32	2206747.27	Аналитический метод	0.1	Закрепление отсутствует
1945	446953.33	2206747.12	Аналитический метод	0.1	Закрепление отсутствует
1946	446944.34	2206747.16	Аналитический метод	0.1	Закрепление отсутствует
1947	446944.09	2206739.22	Аналитический метод	0.1	Закрепление отсутствует
1948	446943.81	2206738.49	Аналитический метод	0.1	Закрепление отсутствует
1949	446941.97	2206738.44	Аналитический метод	0.1	Закрепление отсутствует
1950	446940.33	2206738.40	Аналитический метод	0.1	Закрепление отсутствует
1951	446940.09	2206739.34	Аналитический метод	0.1	Закрепление отсутствует
1952	446940.33	2206747.12	Аналитический метод	0.1	Закрепление отсутствует
1953	446908.45	2206746.40	Аналитический метод	0.1	Закрепление отсутствует
1954	446908.92	2206738.92	Аналитический метод	0.1	Закрепление отсутствует
1955	446908.67	2206737.88	Аналитический метод	0.1	Закрепление отсутствует
1956	446906.91	2206737.78	Аналитический метод	0.1	Закрепление отсутствует
1957	446905.19	2206737.79	Аналитический метод	0.1	Закрепление отсутствует
1958	446904.92	2206738.66	Аналитический метод	0.1	Закрепление отсутствует
1959	446904.44	2206746.34	Аналитический метод	0.1	Закрепление отсутствует
1960	446860.82	2206746.17	Аналитический метод	0.1	Закрепление отсутствует
1961	446830.26	2206745.07	Аналитический метод	0.1	Закрепление отсутствует
1962	446830.57	2206737.51	Аналитический метод	0.1	Закрепление отсутствует
1963	446830.39	2206736.80	Аналитический метод	0.1	Закрепление отсутствует
1964	446828.71	2206736.70	Аналитический метод	0.1	Закрепление отсутствует
1965	446826.78	2206736.64	Аналитический метод	0.1	Закрепление отсутствует
1966	446826.57	2206737.35	Аналитический метод	0.1	Закрепление отсутствует
1967	446826.26	2206744.99	Аналитический метод	0.1	Закрепление отсутствует
1968	446807.66	2206744.91	Аналитический метод	0.1	Закрепление отсутствует

2. Сведения о характерных точках границ объекта					
Обозначение характерных точек границ	Координаты, м		Метод определения координат характерной точки	Средняя квадратическая погрешность положения характерной точки (M), м	Описание обозначения точки на местности (при наличии)
	X	Y			
1	2	3	4	5	6
1969	446801.23	2206745.27	Аналитический метод	0.1	Закрепление отсутствует
1970	446800.32	2206745.30	Аналитический метод	0.1	Закрепление отсутствует
1971	446785.89	2206746.62	Аналитический метод	0.1	Закрепление отсутствует
1972	446786.11	2206740.80	Аналитический метод	0.1	Закрепление отсутствует
1973	446785.84	2206739.73	Аналитический метод	0.1	Закрепление отсутствует
1974	446784.11	2206738.73	Аналитический метод	0.1	Закрепление отсутствует
1975	446782.38	2206739.73	Аналитический метод	0.1	Закрепление отсутствует
1976	446782.11	2206740.66	Аналитический метод	0.1	Закрепление отсутствует
1977	446781.88	2206746.90	Аналитический метод	0.1	Закрепление отсутствует
1978	446781.16	2206746.93	Аналитический метод	0.1	Закрепление отсутствует
1979	446763.23	2206746.56	Аналитический метод	0.1	Закрепление отсутствует
1980	446750.94	2206746.31	Аналитический метод	0.1	Закрепление отсутствует
1981	446750.98	2206746.01	Аналитический метод	0.1	Закрепление отсутствует
1982	446750.99	2206745.78	Аналитический метод	0.1	Закрепление отсутствует
1983	446751.16	2206718.14	Аналитический метод	0.1	Закрепление отсутствует
1984	446751.56	2206716.18	Аналитический метод	0.1	Закрепление отсутствует
1985	446756.75	2206694.41	Аналитический метод	0.1	Закрепление отсутствует
1986	446763.94	2206683.43	Аналитический метод	0.1	Закрепление отсутствует
1987	446773.22	2206674.51	Аналитический метод	0.1	Закрепление отсутствует
1988	446787.56	2206669.73	Аналитический метод	0.1	Закрепление отсутствует
1989	446802.80	2206670.94	Аналитический метод	0.1	Закрепление отсутствует
1990	446814.06	2206672.18	Аналитический метод	0.1	Закрепление отсутствует
1991	446814.28	2206672.19	Аналитический метод	0.1	Закрепление отсутствует
1992	446818.30	2206672.10	Аналитический метод	0.1	Закрепление отсутствует
1993	446820.13	2206671.36	Аналитический метод	0.1	Закрепление отсутствует

2. Сведения о характерных точках границ объекта					
Обозначение характерных точек границ	Координаты, м		Метод определения координат характерной точки	Средняя квадратическая погрешность положения характерной точки (M), м	Описание обозначения точки на местности (при наличии)
	X	Y			
1	2	3	4	5	6
1994	446820.50	2206674.09	Аналитический метод	0.1	Закрепление отсутствует
1995	446820.70	2206674.67	Аналитический метод	0.1	Закрепление отсутствует
1996	446822.35	2206674.71	Аналитический метод	0.1	Закрепление отсутствует
1997	446824.22	2206674.76	Аналитический метод	0.1	Закрепление отсутствует
1998	446824.46	2206673.55	Аналитический метод	0.1	Закрепление отсутствует
1999	446824.00	2206670.13	Аналитический метод	0.1	Закрепление отсутствует
2000	446857.01	2206668.51	Аналитический метод	0.1	Закрепление отсутствует
2001	446858.04	2206675.89	Аналитический метод	0.1	Закрепление отсутствует
2002	446858.29	2206676.61	Аналитический метод	0.1	Закрепление отсутствует
2003	446858.75	2206676.87	Аналитический метод	0.1	Закрепление отсутствует
2004	446859.98	2206676.97	Аналитический метод	0.1	Закрепление отсутствует
2005	446859.99	2206676.66	Аналитический метод	0.1	Закрепление отсутствует
2006	446860.91	2206676.69	Аналитический метод	0.1	Закрепление отсутствует
2007	446861.75	2206676.61	Аналитический метод	0.1	Закрепление отсутствует
2008	446862.00	2206675.33	Аналитический метод	0.1	Закрепление отсутствует
2009	446861.03	2206668.36	Аналитический метод	0.1	Закрепление отсутствует
2010	446921.72	2206666.83	Аналитический метод	0.1	Закрепление отсутствует
2011	446921.56	2206673.91	Аналитический метод	0.1	Закрепление отсутствует
2012	446921.83	2206674.96	Аналитический метод	0.1	Закрепление отсутствует
2013	446922.22	2206675.18	Аналитический метод	0.1	Закрепление отсутствует
1845	446924.52	2206675.40	Аналитический метод	0.1	Закрепление отсутствует
2014	447154.26	2206688.10	Аналитический метод	0.1	Закрепление отсутствует
2015	447157.87	2206667.55	Аналитический метод	0.1	Закрепление отсутствует
2016	447167.80	2206668.06	Аналитический метод	0.1	Закрепление отсутствует
2017	447180.08	2206673.59	Аналитический метод	0.1	Закрепление отсутствует

2. Сведения о характерных точках границ объекта					
Обозначение характерных точек границ	Координаты, м		Метод определения координат характерной точки	Средняя квадратическая погрешность положения характерной точки (M), м	Описание обозначения точки на местности (при наличии)
	X	Y			
1	2	3	4	5	6
2018	447180.28	2206673.67	Аналитический метод	0.1	Закрепление отсутствует
2019	447181.41	2206674.04	Аналитический метод	0.1	Закрепление отсутствует
2020	447182.03	2206674.14	Аналитический метод	0.1	Закрепление отсутствует
2021	447182.19	2206674.13	Аналитический метод	0.1	Закрепление отсутствует
2022	447206.27	2206672.20	Аналитический метод	0.1	Закрепление отсутствует
2023	447234.67	2206669.32	Аналитический метод	0.1	Закрепление отсутствует
2024	447256.27	2206669.93	Аналитический метод	0.1	Закрепление отсутствует
2025	447257.54	2206688.86	Аналитический метод	0.1	Закрепление отсутствует
2026	447257.81	2206689.73	Аналитический метод	0.1	Закрепление отсутствует
2027	447259.54	2206690.40	Аналитический метод	0.1	Закрепление отсутствует
2028	447261.27	2206689.73	Аналитический метод	0.1	Закрепление отсутствует
2029	447261.54	2206688.60	Аналитический метод	0.1	Закрепление отсутствует
2030	447260.27	2206669.73	Аналитический метод	0.1	Закрепление отсутствует
2031	447271.04	2206668.61	Аналитический метод	0.1	Закрепление отсутствует
2032	447271.76	2206678.10	Аналитический метод	0.1	Закрепление отсутствует
2033	447272.02	2206678.95	Аналитический метод	0.1	Закрепление отсутствует
2034	447273.75	2206679.00	Аналитический метод	0.1	Закрепление отсутствует
2035	447275.48	2206678.95	Аналитический метод	0.1	Закрепление отсутствует
2036	447275.74	2206677.80	Аналитический метод	0.1	Закрепление отсутствует
2037	447275.01	2206667.15	Аналитический метод	0.1	Закрепление отсутствует
2038	447314.26	2206661.96	Аналитический метод	0.1	Закрепление отсутствует
2039	447316.49	2206691.75	Аналитический метод	0.1	Закрепление отсутствует
2040	447316.75	2206692.60	Аналитический метод	0.1	Закрепление отсутствует
2041	447318.48	2206693.60	Аналитический метод	0.1	Закрепление отсутствует
2042	447320.21	2206692.60	Аналитический метод	0.1	Закрепление отсутствует

2. Сведения о характерных точках границ объекта					
Обозначение характерных точек границ	Координаты, м		Метод определения координат характерной точки	Средняя квадратическая погрешность положения характерной точки (M), м	Описание обозначения точки на местности (при наличии)
	X	Y			
1	2	3	4	5	6
2043	447320.47	2206691.45	Аналитический метод	0.1	Закрепление отсутствует
2044	447318.28	2206663.06	Аналитический метод	0.1	Закрепление отсутствует
2045	447345.40	2206661.68	Аналитический метод	0.1	Закрепление отсутствует
2046	447378.21	2206662.96	Аналитический метод	0.1	Закрепление отсутствует
2047	447379.08	2206663.15	Аналитический метод	0.1	Закрепление отсутствует
2048	447378.89	2206664.11	Аналитический метод	0.1	Закрепление отсутствует
2049	447379.12	2206665.50	Аналитический метод	0.1	Закрепление отсутствует
2050	447380.85	2206666.50	Аналитический метод	0.1	Закрепление отсутствует
2051	447381.67	2206666.50	Аналитический метод	0.1	Закрепление отсутствует
2052	447383.32	2206666.57	Аналитический метод	0.1	Закрепление отсутствует
2053	447386.64	2206666.48	Аналитический метод	0.1	Закрепление отсутствует
2054	447389.60	2206674.07	Аналитический метод	0.1	Закрепление отсутствует
2055	447392.66	2206691.69	Аналитический метод	0.1	Закрепление отсутствует
2056	447394.32	2206756.41	Аналитический метод	0.1	Закрепление отсутствует
2057	447394.59	2206757.36	Аналитический метод	0.1	Закрепление отсутствует
2058	447396.29	2206758.36	Аналитический метод	0.1	Закрепление отсутствует
2059	447404.07	2206758.49	Аналитический метод	0.1	Закрепление отсутствует
2060	447404.28	2206761.77	Аналитический метод	0.1	Закрепление отсутствует
2061	447401.48	2206761.72	Аналитический метод	0.1	Закрепление отсутствует
2062	447388.29	2206761.44	Аналитический метод	0.1	Закрепление отсутствует
2063	447382.32	2206760.95	Аналитический метод	0.1	Закрепление отсутствует
2064	447382.81	2206752.34	Аналитический метод	0.1	Закрепление отсутствует
2065	447382.02	2206752.16	Аналитический метод	0.1	Закрепление отсутствует
2066	447380.50	2206752.06	Аналитический метод	0.1	Закрепление отсутствует
2067	447379.26	2206751.94	Аналитический метод	0.1	Закрепление отсутствует

2. Сведения о характерных точках границ объекта					
Обозначение характерных точек границ	Координаты, м		Метод определения координат характерной точки	Средняя квадратическая погрешность положения характерной точки (М), м	Описание обозначения точки на местности (при наличии)
	X	Y			
1	2	3	4	5	6
2068	447378.81	2206752.12	Аналитический метод	0.1	Закрепление отсутствует
2069	447378.32	2206760.71	Аналитический метод	0.1	Закрепление отсутствует
2070	447312.99	2206758.16	Аналитический метод	0.1	Закрепление отсутствует
2071	447312.53	2206750.67	Аналитический метод	0.1	Закрепление отсутствует
2072	447312.26	2206749.79	Аналитический метод	0.1	Закрепление отсутствует
2073	447312.01	2206749.65	Аналитический метод	0.1	Закрепление отсутствует
2074	447309.67	2206749.68	Аналитический метод	0.1	Закрепление отсутствует
2075	447309.67	2206749.28	Аналитический метод	0.1	Закрепление отсутствует
2076	447308.80	2206749.79	Аналитический метод	0.1	Закрепление отсутствует
2077	447308.53	2206750.91	Аналитический метод	0.1	Закрепление отсутствует
2078	447308.98	2206758.07	Аналитический метод	0.1	Закрепление отсутствует
2079	447290.86	2206757.93	Аналитический метод	0.1	Закрепление отсутствует
2080	447290.47	2206749.59	Аналитический метод	0.1	Закрепление отсутствует
2081	447289.80	2206749.11	Аналитический метод	0.1	Закрепление отсутствует
2082	447288.28	2206749.07	Аналитический метод	0.1	Закрепление отсутствует
2083	447286.78	2206749.03	Аналитический метод	0.1	Закрепление отсутствует
2084	447286.47	2206749.77	Аналитический метод	0.1	Закрепление отсутствует
2085	447286.85	2206757.90	Аналитический метод	0.1	Закрепление отсутствует
2086	447269.48	2206757.81	Аналитический метод	0.1	Закрепление отсутствует
2087	447266.72	2206757.98	Аналитический метод	0.1	Закрепление отсутствует
2088	447266.81	2206749.06	Аналитический метод	0.1	Закрепление отсутствует
2089	447266.25	2206748.61	Аналитический метод	0.1	Закрепление отсутствует
2090	447264.73	2206748.53	Аналитический метод	0.1	Закрепление отсутствует
2091	447262.97	2206748.44	Аналитический метод	0.1	Закрепление отсутствует
2092	447262.81	2206749.02	Аналитический метод	0.1	Закрепление отсутствует

2. Сведения о характерных точках границ объекта					
Обозначение характерных точек границ	Координаты, м		Метод определения координат характерной точки	Средняя квадратическая погрешность положения характерной точки (M), м	Описание обозначения точки на местности (при наличии)
	X	Y			
1	2	3	4	5	6
2093	447262.72	2206758.07	Аналитический метод	0.1	Закрепление отсутствует
2094	447238.21	2206757.44	Аналитический метод	0.1	Закрепление отсутствует
2095	447238.04	2206757.44	Аналитический метод	0.1	Закрепление отсутствует
2096	447234.25	2206757.68	Аналитический метод	0.1	Закрепление отсутствует
2097	447234.78	2206750.77	Аналитический метод	0.1	Закрепление отсутствует
2098	447234.31	2206748.61	Аналитический метод	0.1	Закрепление отсутствует
2099	447232.63	2206747.61	Аналитический метод	0.1	Закрепление отсутствует
2100	447158.06	2206745.59	Аналитический метод	0.1	Закрепление отсутствует
2101	447156.88	2206745.67	Аналитический метод	0.1	Закрепление отсутствует
2102	447152.53	2206745.82	Аналитический метод	0.1	Закрепление отсутствует
2103	447148.85	2206746.12	Аналитический метод	0.1	Закрепление отсутствует
2104	447149.05	2206744.12	Аналитический метод	0.1	Закрепление отсутствует
2105	447149.25	2206743.20	Аналитический метод	0.1	Закрепление отсутствует
2106	447151.76	2206703.46	Аналитический метод	0.1	Закрепление отсутствует
2107	447152.35	2206703.12	Аналитический метод	0.1	Закрепление отсутствует
2108	447152.40	2206699.95	Аналитический метод	0.1	Закрепление отсутствует
2109	447152.19	2206699.82	Аналитический метод	0.1	Закрепление отсутствует
2110	447152.42	2206698.52	Аналитический метод	0.1	Закрепление отсутствует
2111	447152.58	2206688.05	Аналитический метод	0.1	Закрепление отсутствует
2014	447154.26	2206688.10	Аналитический метод	0.1	Закрепление отсутствует
2112	447629.12	2207521.87	Аналитический метод	0.1	Закрепление отсутствует
2113	447626.27	2207521.69	Аналитический метод	0.1	Закрепление отсутствует
2114	447625.21	2207521.84	Аналитический метод	0.1	Закрепление отсутствует
2115	447598.31	2207520.19	Аналитический метод	0.1	Закрепление отсутствует
2116	447557.03	2207519.69	Аналитический метод	0.1	Закрепление отсутствует

2. Сведения о характерных точках границ объекта					
Обозначение характерных точек границ	Координаты, м		Метод определения координат характерной точки	Средняя квадратическая погрешность положения характерной точки (M), м	Описание обозначения точки на местности (при наличии)
	X	Y			
1	2	3	4	5	6
2117	447551.57	2207519.37	Аналитический метод	0.1	Закрепление отсутствует
2118	447500.38	2207514.05	Аналитический метод	0.1	Закрепление отсутствует
2119	447500.42	2207512.45	Аналитический метод	0.1	Закрепление отсутствует
2120	447499.78	2207512.25	Аналитический метод	0.1	Закрепление отсутствует
2121	447498.08	2207512.12	Аналитический метод	0.1	Закрепление отсутствует
2122	447496.89	2207512.03	Аналитический метод	0.1	Закрепление отсутствует
2123	447496.42	2207512.35	Аналитический метод	0.1	Закрепление отсутствует
2124	447496.38	2207514.04	Аналитический метод	0.1	Закрепление отсутствует
2125	447477.23	2207516.04	Аналитический метод	0.1	Закрепление отсутствует
2126	447458.55	2207515.19	Аналитический метод	0.1	Закрепление отсутствует
2127	447421.54	2207513.32	Аналитический метод	0.1	Закрепление отсутствует
2128	447413.77	2207512.80	Аналитический метод	0.1	Закрепление отсутствует
2129	447413.93	2207507.98	Аналитический метод	0.1	Закрепление отсутствует
2130	447413.80	2207507.44	Аналитический метод	0.1	Закрепление отсутствует
2131	447411.88	2207507.31	Аналитический метод	0.1	Закрепление отсутствует
2132	447410.11	2207507.21	Аналитический метод	0.1	Закрепление отсутствует
2133	447409.93	2207507.84	Аналитический метод	0.1	Закрепление отсутствует
2134	447409.77	2207512.65	Аналитический метод	0.1	Закрепление отсутствует
2135	447376.13	2207512.43	Аналитический метод	0.1	Закрепление отсутствует
2136	447374.39	2207513.43	Аналитический метод	0.1	Закрепление отсутствует
2137	447374.12	2207514.38	Аналитический метод	0.1	Закрепление отсутствует
2138	447374.07	2207516.46	Аналитический метод	0.1	Закрепление отсутствует
2139	447367.36	2207516.61	Аналитический метод	0.1	Закрепление отсутствует
2140	447367.59	2207515.47	Аналитический метод	0.1	Закрепление отсутствует
2141	447368.99	2207506.49	Аналитический метод	0.1	Закрепление отсутствует

2. Сведения о характерных точках границ объекта					
Обозначение характерных точек границ	Координаты, м		Метод определения координат характерной точки	Средняя квадратическая погрешность положения характерной точки (М), м	Описание обозначения точки на местности (при наличии)
	X	Y			
1	2	3	4	5	6
2142	447368.86	2207505.84	Аналитический метод	0.1	Закрепление отсутствует
2143	447367.05	2207505.75	Аналитический метод	0.1	Закрепление отсутствует
2144	447365.11	2207505.64	Аналитический метод	0.1	Закрепление отсутствует
2145	447365.03	2207505.87	Аналитический метод	0.1	Закрепление отсутствует
2146	447363.66	2207514.71	Аналитический метод	0.1	Закрепление отсутствует
2147	447363.24	2207516.78	Аналитический метод	0.1	Закрепление отсутствует
2148	447361.99	2207516.87	Аналитический метод	0.1	Закрепление отсутствует
2149	447361.81	2207515.11	Аналитический метод	0.1	Закрепление отсутствует
2150	447362.29	2207506.49	Аналитический метод	0.1	Закрепление отсутствует
2151	447362.36	2207505.42	Аналитический метод	0.1	Закрепление отсутствует
2152	447363.82	2207483.15	Аналитический метод	0.1	Закрепление отсутствует
2153	447368.02	2207448.75	Аналитический метод	0.1	Закрепление отсутствует
2154	447368.03	2207448.46	Аналитический метод	0.1	Закрепление отсутствует
2155	447367.95	2207444.92	Аналитический метод	0.1	Закрепление отсутствует
2156	447367.90	2207444.53	Аналитический метод	0.1	Закрепление отсутствует
2157	447366.71	2207439.28	Аналитический метод	0.1	Закрепление отсутствует
2158	447383.40	2207442.89	Аналитический метод	0.1	Закрепление отсутствует
2159	447386.75	2207443.43	Аналитический метод	0.1	Закрепление отсутствует
2160	447413.62	2207446.53	Аналитический метод	0.1	Закрепление отсутствует
2161	447433.78	2207447.68	Аналитический метод	0.1	Закрепление отсутствует
2162	447435.62	2207446.68	Аналитический метод	0.1	Закрепление отсутствует
2163	447435.89	2207445.66	Аналитический метод	0.1	Закрепление отсутствует
2164	447435.85	2207441.41	Аналитический метод	0.1	Закрепление отсутствует
2165	447472.15	2207445.58	Аналитический метод	0.1	Закрепление отсутствует
2166	447483.90	2207445.87	Аналитический метод	0.1	Закрепление отсутствует

2. Сведения о характерных точках границ объекта					
Обозначение характерных точек границ	Координаты, м		Метод определения координат характерной точки	Средняя квадратическая погрешность положения характерной точки (М), м	Описание обозначения точки на местности (при наличии)
	X	Y			
1	2	3	4	5	6
2167	447483.53	2207449.83	Аналитический метод	0.1	Закрепление отсутствует
2168	447483.66	2207450.41	Аналитический метод	0.1	Закрепление отсутствует
2169	447485.10	2207450.47	Аналитический метод	0.1	Закрепление отсутствует
2170	447487.35	2207450.71	Аналитический метод	0.1	Закрепление отсутствует
2171	447487.51	2207450.21	Аналитический метод	0.1	Закрепление отсутствует
2172	447487.89	2207446.13	Аналитический метод	0.1	Закрепление отсутствует
2173	447508.86	2207448.48	Аналитический метод	0.1	Закрепление отсутствует
2174	447509.08	2207448.49	Аналитический метод	0.1	Закрепление отсутствует
2175	447528.41	2207448.34	Аналитический метод	0.1	Закрепление отсутствует
2176	447548.30	2207447.78	Аналитический метод	0.1	Закрепление отсутствует
2177	447559.23	2207449.73	Аналитический метод	0.1	Закрепление отсутствует
2178	447583.84	2207452.27	Аналитический метод	0.1	Закрепление отсутствует
2179	447583.99	2207452.28	Аналитический метод	0.1	Закрепление отсутствует
2180	447615.77	2207453.04	Аналитический метод	0.1	Закрепление отсутствует
2181	447620.50	2207453.14	Аналитический метод	0.1	Закрепление отсутствует
2182	447624.42	2207453.24	Аналитический метод	0.1	Закрепление отсутствует
2183	447632.90	2207453.85	Аналитический метод	0.1	Закрепление отсутствует
2184	447632.30	2207458.71	Аналитический метод	0.1	Закрепление отсутствует
2185	447632.55	2207459.96	Аналитический метод	0.1	Закрепление отсутствует
2186	447634.16	2207460.96	Аналитический метод	0.1	Закрепление отсутствует
2187	447662.23	2207462.59	Аналитический метод	0.1	Закрепление отсутствует
2188	447664.12	2207462.84	Аналитический метод	0.1	Закрепление отсутствует
2189	447680.09	2207463.50	Аналитический метод	0.1	Закрепление отсутствует
2190	447682.82	2207463.97	Аналитический метод	0.1	Закрепление отсутствует
2191	447682.61	2207465.50	Аналитический метод	0.1	Закрепление отсутствует

2. Сведения о характерных точках границ объекта					
Обозначение характерных точек границ	Координаты, м		Метод определения координат характерной точки	Средняя квадратическая погрешность положения характерной точки (M), м	Описание обозначения точки на местности (при наличии)
	X	Y			
1	2	3	4	5	6
2192	447680.32	2207480.05	Аналитический метод	0.1	Закрепление отсутствует
2193	447665.90	2207501.99	Аналитический метод	0.1	Закрепление отсутствует
2194	447641.66	2207519.02	Аналитический метод	0.1	Закрепление отсутствует
2195	447641.08	2207519.66	Аналитический метод	0.1	Закрепление отсутствует
2196	447640.81	2207520.53	Аналитический метод	0.1	Закрепление отсутствует
2197	447640.74	2207521.65	Аналитический метод	0.1	Закрепление отсутствует
2112	447629.12	2207521.87	Аналитический метод	0.1	Закрепление отсутствует
2198	447396.78	2206696.26	Аналитический метод	0.1	Закрепление отсутствует
2199	447396.66	2206691.44	Аналитический метод	0.1	Закрепление отсутствует
2200	447396.63	2206691.15	Аналитический метод	0.1	Закрепление отсутствует
2201	447393.49	2206673.11	Аналитический метод	0.1	Закрепление отсутствует
2202	447393.32	2206672.58	Аналитический метод	0.1	Закрепление отсутствует
2203	447389.85	2206665.43	Аналитический метод	0.1	Закрепление отсутствует
2204	447416.96	2206672.48	Аналитический метод	0.1	Закрепление отсутствует
2205	447417.22	2206672.53	Аналитический метод	0.1	Закрепление отсутствует
2206	447452.35	2206676.77	Аналитический метод	0.1	Закрепление отсутствует
2207	447452.75	2206697.95	Аналитический метод	0.1	Закрепление отсутствует
2208	447453.02	2206698.91	Аналитический метод	0.1	Закрепление отсутствует
2209	447454.69	2206699.87	Аналитический метод	0.1	Закрепление отсутствует
2210	447454.82	2206699.87	Аналитический метод	0.1	Закрепление отсутствует
2211	447456.48	2206698.91	Аналитический метод	0.1	Закрепление отсутствует
2212	447456.75	2206697.87	Аналитический метод	0.1	Закрепление отсутствует
2213	447456.36	2206676.96	Аналитический метод	0.1	Закрепление отсутствует
2214	447496.94	2206676.33	Аналитический метод	0.1	Закрепление отсутствует
2215	447494.79	2206699.59	Аналитический метод	0.1	Закрепление отсутствует

2. Сведения о характерных точках границ объекта					
Обозначение характерных точек границ	Координаты, м		Метод определения координат характерной точки	Средняя квадратическая погрешность положения характерной точки (M), м	Описание обозначения точки на местности (при наличии)
	X	Y			
1	2	3	4	5	6
2216	447495.05	2206700.59	Аналитический метод	0.1	Закрепление отсутствует
2217	447496.79	2206700.60	Аналитический метод	0.1	Закрепление отсутствует
2218	447498.51	2206700.62	Аналитический метод	0.1	Закрепление отсутствует
2219	447498.77	2206699.95	Аналитический метод	0.1	Закрепление отсутствует
2220	447500.94	2206676.51	Аналитический метод	0.1	Закрепление отсутствует
2221	447523.87	2206679.00	Аналитический метод	0.1	Закрепление отсутствует
2222	447552.79	2206684.55	Аналитический метод	0.1	Закрепление отсутствует
2223	447577.79	2206691.25	Аналитический метод	0.1	Закрепление отсутствует
2224	447578.18	2206695.87	Аналитический метод	0.1	Закрепление отсутствует
2225	447582.04	2206696.27	Аналитический метод	0.1	Закрепление отсутствует
2226	447582.17	2206695.63	Аналитический метод	0.1	Закрепление отсутствует
2227	447581.89	2206692.28	Аналитический метод	0.1	Закрепление отсутствует
2228	447585.10	2206693.06	Аналитический метод	0.1	Закрепление отсутствует
2229	447585.53	2206693.12	Аналитический метод	0.1	Закрепление отсутствует
2230	447617.32	2206693.72	Аналитический метод	0.1	Закрепление отсутствует
2231	447617.57	2206704.95	Аналитический метод	0.1	Закрепление отсутствует
2232	447617.84	2206705.91	Аналитический метод	0.1	Закрепление отсутствует
2233	447617.93	2206705.96	Аналитический метод	0.1	Закрепление отсутствует
2234	447621.00	2206706.08	Аналитический метод	0.1	Закрепление отсутствует
2235	447621.30	2206705.91	Аналитический метод	0.1	Закрепление отсутствует
2236	447621.57	2206704.87	Аналитический метод	0.1	Закрепление отсутствует
2237	447621.33	2206693.97	Аналитический метод	0.1	Закрепление отсутствует
2238	447659.60	2206697.71	Аналитический метод	0.1	Закрепление отсутствует
2239	447679.71	2206702.53	Аналитический метод	0.1	Закрепление отсутствует
2240	447679.99	2206714.12	Аналитический метод	0.1	Закрепление отсутствует

2. Сведения о характерных точках границ объекта					
Обозначение характерных точек границ	Координаты, м		Метод определения координат характерной точки	Средняя квадратическая погрешность положения характерной точки (М), м	Описание обозначения точки на местности (при наличии)
	X	Y			
1	2	3	4	5	6
2241	447680.25	2206717.73	Аналитический метод	0.1	Закрепление отсутствует
2242	447680.78	2206719.66	Аналитический метод	0.1	Закрепление отсутствует
2243	447680.99	2206726.22	Аналитический метод	0.1	Закрепление отсутствует
2244	447679.96	2206740.03	Аналитический метод	0.1	Закрепление отсутствует
2245	447675.43	2206762.45	Аналитический метод	0.1	Закрепление отсутствует
2246	447672.81	2206762.62	Аналитический метод	0.1	Закрепление отсутствует
2247	447672.06	2206762.60	Аналитический метод	0.1	Закрепление отсутствует
2248	447671.01	2206762.43	Аналитический метод	0.1	Закрепление отсутствует
2249	447657.12	2206761.69	Аналитический метод	0.1	Закрепление отсутствует
2250	447657.11	2206761.89	Аналитический метод	0.1	Закрепление отсутствует
2251	447656.73	2206761.89	Аналитический метод	0.1	Закрепление отсутствует
2252	447653.04	2206761.83	Аналитический метод	0.1	Закрепление отсутствует
2253	447634.17	2206760.75	Аналитический метод	0.1	Закрепление отсутствует
2254	447633.75	2206760.54	Аналитический метод	0.1	Закрепление отсутствует
2255	447633.23	2206760.52	Аналитический метод	0.1	Закрепление отсутствует
2256	447632.45	2206760.51	Аналитический метод	0.1	Закрепление отсутствует
2257	447631.54	2206760.49	Аналитический метод	0.1	Закрепление отсутствует
2258	447602.53	2206759.96	Аналитический метод	0.1	Закрепление отсутствует
2259	447602.53	2206758.76	Аналитический метод	0.1	Закрепление отсутствует
2260	447602.37	2206758.18	Аналитический метод	0.1	Закрепление отсутствует
2261	447598.78	2206757.84	Аналитический метод	0.1	Закрепление отсутствует
2262	447598.53	2206758.78	Аналитический метод	0.1	Закрепление отсутствует
2263	447598.53	2206759.77	Аналитический метод	0.1	Закрепление отсутствует
2264	447587.44	2206758.90	Аналитический метод	0.1	Закрепление отсутствует
2265	447572.64	2206757.99	Аналитический метод	0.1	Закрепление отсутствует

2. Сведения о характерных точках границ объекта					
Обозначение характерных точек границ	Координаты, м		Метод определения координат характерной точки	Средняя квадратическая погрешность положения характерной точки (M), м	Описание обозначения точки на местности (при наличии)
	X	Y			
1	2	3	4	5	6
2266	447572.67	2206757.45	Аналитический метод	0.1	Закрепление отсутствует
2267	447572.42	2206756.41	Аналитический метод	0.1	Закрепление отсутствует
2268	447571.54	2206756.35	Аналитический метод	0.1	Закрепление отсутствует
2269	447570.69	2206756.28	Аналитический метод	0.1	Закрепление отсутствует
2270	447569.90	2206756.22	Аналитический метод	0.1	Закрепление отсутствует
2271	447569.17	2206756.21	Аналитический метод	0.1	Закрепление отсутствует
2272	447568.94	2206756.34	Аналитический метод	0.1	Закрепление отсутствует
2273	447568.67	2206757.23	Аналитический метод	0.1	Закрепление отсутствует
2274	447568.64	2206757.75	Аналитический метод	0.1	Закрепление отсутствует
2275	447550.35	2206756.69	Аналитический метод	0.1	Закрепление отсутствует
2276	447532.13	2206756.45	Аналитический метод	0.1	Закрепление отсутствует
2277	447532.14	2206755.59	Аналитический метод	0.1	Закрепление отсутствует
2278	447532.04	2206755.22	Аналитический метод	0.1	Закрепление отсутствует
2279	447530.50	2206755.17	Аналитический метод	0.1	Закрепление отсутствует
2280	447529.59	2206755.14	Аналитический метод	0.1	Закрепление отсутствует
2281	447528.97	2206755.09	Аналитический метод	0.1	Закрепление отсутствует
2282	447528.28	2206755.06	Аналитический метод	0.1	Закрепление отсутствует
2283	447528.14	2206755.55	Аналитический метод	0.1	Закрепление отсутствует
2284	447528.13	2206756.48	Аналитический метод	0.1	Закрепление отсутствует
2285	447515.98	2206756.86	Аналитический метод	0.1	Закрепление отсутствует
2286	447491.95	2206756.81	Аналитический метод	0.1	Закрепление отсутствует
2287	447492.07	2206755.14	Аналитический метод	0.1	Закрепление отсутствует
2288	447491.92	2206754.50	Аналитический метод	0.1	Закрепление отсутствует
2289	447489.95	2206754.47	Аналитический метод	0.1	Закрепление отсутствует
2290	447488.20	2206754.43	Аналитический метод	0.1	Закрепление отсутствует

2. Сведения о характерных точках границ объекта					
Обозначение характерных точек границ	Координаты, м		Метод определения координат характерной точки	Средняя квадратическая погрешность положения характерной точки (M), м	Описание обозначения точки на местности (при наличии)
	X	Y			
1	2	3	4	5	6
2291	447488.07	2206754.86	Аналитический метод	0.1	Закрепление отсутствует
2292	447487.94	2206756.77	Аналитический метод	0.1	Закрепление отсутствует
2293	447469.17	2206756.35	Аналитический метод	0.1	Закрепление отсутствует
2294	447433.02	2206755.91	Аналитический метод	0.1	Закрепление отсутствует
2295	447417.22	2206755.49	Аналитический метод	0.1	Закрепление отсутствует
2296	447416.00	2206755.35	Аналитический метод	0.1	Закрепление отсутствует
2297	447406.74	2206754.73	Аналитический метод	0.1	Закрепление отсутствует
2298	447406.33	2206752.64	Аналитический метод	0.1	Закрепление отсутствует
2299	447406.28	2206752.50	Аналитический метод	0.1	Закрепление отсутствует
2300	447402.58	2206752.38	Аналитический метод	0.1	Закрепление отсутствует
2301	447402.41	2206753.40	Аналитический метод	0.1	Закрепление отсутствует
2302	447402.61	2206754.47	Аналитический метод	0.1	Закрепление отсутствует
2303	447398.27	2206754.39	Аналитический метод	0.1	Закрепление отсутствует
2304	447398.22	2206752.25	Аналитический метод	0.1	Закрепление отсутствует
2305	447397.81	2206752.23	Аналитический метод	0.1	Закрепление отсутствует
2306	447397.96	2206742.41	Аналитический метод	0.1	Закрепление отсутствует
2307	447397.59	2206727.89	Аналитический метод	0.1	Закрепление отсутствует
2308	447397.23	2206720.76	Аналитический метод	0.1	Закрепление отсутствует
2309	447396.21	2206696.25	Аналитический метод	0.1	Закрепление отсутствует
2198	447396.78	2206696.26	Аналитический метод	0.1	Закрепление отсутствует
2310	447916.59	2206220.57	Аналитический метод	0.1	Закрепление отсутствует
2311	447915.98	2206219.97	Аналитический метод	0.1	Закрепление отсутствует
2312	447911.84	2206217.69	Аналитический метод	0.1	Закрепление отсутствует
2313	447913.97	2206211.62	Аналитический метод	0.1	Закрепление отсутствует
2314	447920.55	2206192.46	Аналитический метод	0.1	Закрепление отсутствует

2. Сведения о характерных точках границ объекта					
Обозначение характерных точек границ	Координаты, м		Метод определения координат характерной точки	Средняя квадратическая погрешность положения характерной точки (M), м	Описание обозначения точки на местности (при наличии)
	X	Y			
1	2	3	4	5	6
2315	447921.90	2206188.83	Аналитический метод	0.1	Закрепление отсутствует
2316	447926.59	2206175.29	Аналитический метод	0.1	Закрепление отсутствует
2317	447931.36	2206175.54	Аналитический метод	0.1	Закрепление отсутствует
2318	447932.27	2206173.32	Аналитический метод	0.1	Закрепление отсутствует
2319	447932.56	2206172.27	Аналитический метод	0.1	Закрепление отсутствует
2320	447931.42	2206171.56	Аналитический метод	0.1	Закрепление отсутствует
2321	447927.95	2206171.36	Аналитический метод	0.1	Закрепление отсутствует
2322	447930.37	2206164.28	Аналитический метод	0.1	Закрепление отсутствует
2323	447930.48	2206163.74	Аналитический метод	0.1	Закрепление отсутствует
2324	447930.89	2206156.44	Аналитический метод	0.1	Закрепление отсутствует
2325	447933.02	2206151.20	Аналитический метод	0.1	Закрепление отсутствует
2326	447942.08	2206137.33	Аналитический метод	0.1	Закрепление отсутствует
2327	447972.26	2206145.15	Аналитический метод	0.1	Закрепление отсутствует
2328	447977.16	2206147.76	Аналитический метод	0.1	Закрепление отсутствует
2329	447988.99	2206164.96	Аналитический метод	0.1	Закрепление отсутствует
2330	448002.86	2206185.02	Аналитический метод	0.1	Закрепление отсутствует
2331	448004.10	2206188.04	Аналитический метод	0.1	Закрепление отсутствует
2332	448004.27	2206193.46	Аналитический метод	0.1	Закрепление отсутствует
2333	448003.82	2206200.90	Аналитический метод	0.1	Закрепление отсутствует
2334	448002.07	2206209.79	Аналитический метод	0.1	Закрепление отсутствует
2335	447995.74	2206206.23	Аналитический метод	0.1	Закрепление отсутствует
2336	447994.86	2206205.99	Аналитический метод	0.1	Закрепление отсутствует
2337	447993.60	2206209.55	Аналитический метод	0.1	Закрепление отсутствует
2338	447993.78	2206209.71	Аналитический метод	0.1	Закрепление отсутствует
2339	447998.74	2206212.51	Аналитический метод	0.1	Закрепление отсутствует

2. Сведения о характерных точках границ объекта					
Обозначение характерных точек границ	Координаты, м		Метод определения координат характерной точки	Средняя квадратическая погрешность положения характерной точки (M), м	Описание обозначения точки на местности (при наличии)
	X	Y			
1	2	3	4	5	6
2340	447997.07	2206214.05	Аналитический метод	0.1	Закрепление отсутствует
2341	447988.41	2206221.16	Аналитический метод	0.1	Закрепление отсутствует
2342	447986.54	2206224.99	Аналитический метод	0.1	Закрепление отсутствует
2343	447985.36	2206224.78	Аналитический метод	0.1	Закрепление отсутствует
2344	447977.17	2206243.08	Аналитический метод	0.1	Закрепление отсутствует
2345	447975.39	2206248.51	Аналитический метод	0.1	Закрепление отсутствует
2346	447974.15	2206252.62	Аналитический метод	0.1	Закрепление отсутствует
2347	447970.90	2206273.78	Аналитический метод	0.1	Закрепление отсутствует
2348	447968.53	2206281.23	Аналитический метод	0.1	Закрепление отсутствует
2349	447958.97	2206307.59	Аналитический метод	0.1	Закрепление отсутствует
2350	447954.85	2206320.33	Аналитический метод	0.1	Закрепление отсутствует
2351	447946.68	2206341.39	Аналитический метод	0.1	Закрепление отсутствует
2352	447944.73	2206345.86	Аналитический метод	0.1	Закрепление отсутствует
2353	447940.96	2206344.34	Аналитический метод	0.1	Закрепление отсутствует
2354	447940.21	2206344.20	Аналитический метод	0.1	Закрепление отсутствует
2355	447939.64	2206344.53	Аналитический метод	0.1	Закрепление отсутствует
2356	447938.88	2206346.52	Аналитический метод	0.1	Закрепление отсутствует
2357	447938.56	2206347.27	Аналитический метод	0.1	Закрепление отсутствует
2358	447939.46	2206348.06	Аналитический метод	0.1	Закрепление отсутствует
2359	447943.22	2206349.57	Аналитический метод	0.1	Закрепление отсутствует
2360	447934.63	2206372.57	Аналитический метод	0.1	Закрепление отсутствует
2361	447926.63	2206390.64	Аналитический метод	0.1	Закрепление отсутствует
2362	447924.64	2206389.46	Аналитический метод	0.1	Закрепление отсутствует
2363	447923.62	2206389.18	Аналитический метод	0.1	Закрепление отсутствует
2364	447923.29	2206389.38	Аналитический метод	0.1	Закрепление отсутствует

2. Сведения о характерных точках границ объекта					
Обозначение характерных точек границ	Координаты, м		Метод определения координат характерной точки	Средняя квадратическая погрешность положения характерной точки (М), м	Описание обозначения точки на местности (при наличии)
	X	Y			
1	2	3	4	5	6
2365	447922.89	2206390.83	Аналитический метод	0.1	Закрепление отсутствует
2366	447922.93	2206391.39	Аналитический метод	0.1	Закрепление отсутствует
2367	447922.70	2206392.20	Аналитический метод	0.1	Закрепление отсутствует
2368	447922.60	2206392.90	Аналитический метод	0.1	Закрепление отсутствует
2369	447925.15	2206394.41	Аналитический метод	0.1	Закрепление отсутствует
2370	447918.98	2206413.04	Аналитический метод	0.1	Закрепление отсутствует
2371	447913.37	2206425.46	Аналитический метод	0.1	Закрепление отсутствует
2372	447907.44	2206422.54	Аналитический метод	0.1	Закрепление отсутствует
2373	447907.18	2206422.43	Аналитический метод	0.1	Закрепление отсутствует
2374	447857.70	2206406.19	Аналитический метод	0.1	Закрепление отсутствует
2375	447857.25	2206406.10	Аналитический метод	0.1	Закрепление отсутствует
2376	447856.47	2206406.03	Аналитический метод	0.1	Закрепление отсутствует
2377	447850.61	2206404.48	Аналитический метод	0.1	Закрепление отсутствует
2378	447850.68	2206404.31	Аналитический метод	0.1	Закрепление отсутствует
2379	447850.77	2206404.09	Аналитический метод	0.1	Закрепление отсутствует
2380	447860.18	2206374.40	Аналитический метод	0.1	Закрепление отсутствует
2381	447865.42	2206362.13	Аналитический метод	0.1	Закрепление отсутствует
2382	447866.39	2206362.39	Аналитический метод	0.1	Закрепление отсутствует
2383	447868.39	2206360.65	Аналитический метод	0.1	Закрепление отсутствует
2384	447868.79	2206360.41	Аналитический метод	0.1	Закрепление отсутствует
2385	447868.79	2206359.49	Аналитический метод	0.1	Закрепление отсутствует
2386	447867.56	2206358.55	Аналитический метод	0.1	Закрепление отсутствует
2387	447866.75	2206358.35	Аналитический метод	0.1	Закрепление отсутствует
2388	447871.05	2206343.67	Аналитический метод	0.1	Закрепление отсутствует
2389	447876.96	2206324.83	Аналитический метод	0.1	Закрепление отсутствует

2. Сведения о характерных точках границ объекта					
Обозначение характерных точек границ	Координаты, м		Метод определения координат характерной точки	Средняя квадратическая погрешность положения характерной точки (M), м	Описание обозначения точки на местности (при наличии)
	X	Y			
1	2	3	4	5	6
2390	447877.29	2206324.86	Аналитический метод	0.1	Закрепление отсутствует
2391	447877.57	2206324.69	Аналитический метод	0.1	Закрепление отсутствует
2392	447878.10	2206323.13	Аналитический метод	0.1	Закрепление отсутствует
2393	447878.41	2206322.46	Аналитический метод	0.1	Закрепление отсутствует
2394	447878.77	2206321.68	Аналитический метод	0.1	Закрепление отсутствует
2395	447878.29	2206321.33	Аналитический метод	0.1	Закрепление отсутствует
2396	447882.11	2206312.53	Аналитический метод	0.1	Закрепление отсутствует
2397	447882.25	2206312.05	Аналитический метод	0.1	Закрепление отсутствует
2398	447885.55	2206291.67	Аналитический метод	0.1	Закрепление отсутствует
2399	447887.09	2206286.29	Аналитический метод	0.1	Закрепление отсутствует
2400	447892.05	2206287.87	Аналитический метод	0.1	Закрепление отсутствует
2401	447892.34	2206287.39	Аналитический метод	0.1	Закрепление отсутствует
2402	447892.85	2206286.04	Аналитический метод	0.1	Закрепление отсутствует
2403	447893.07	2206285.41	Аналитический метод	0.1	Закрепление отсутствует
2404	447893.27	2206284.05	Аналитический метод	0.1	Закрепление отсутствует
2405	447888.32	2206282.48	Аналитический метод	0.1	Закрепление отсутствует
2406	447890.45	2206275.01	Аналитический метод	0.1	Закрепление отсутствует
2407	447892.57	2206269.32	Аналитический метод	0.1	Закрепление отсутствует
2408	447896.60	2206257.49	Аналитический метод	0.1	Закрепление отсутствует
2409	447902.47	2206258.40	Аналитический метод	0.1	Закрепление отсутствует
2410	447902.77	2206258.42	Аналитический метод	0.1	Закрепление отсутствует
2411	447903.28	2206257.31	Аналитический метод	0.1	Закрепление отсутствует
2412	447903.83	2206255.94	Аналитический метод	0.1	Закрепление отсутствует
2413	447904.10	2206255.46	Аналитический метод	0.1	Закрепление отсутствует
2414	447904.18	2206255.20	Аналитический метод	0.1	Закрепление отсутствует

2. Сведения о характерных точках границ объекта					
Обозначение характерных точек границ	Координаты, м		Метод определения координат характерной точки	Средняя квадратическая погрешность положения характерной точки (М), м	Описание обозначения точки на местности (при наличии)
	X	Y			
1	2	3	4	5	6
2415	447903.07	2206254.44	Аналитический метод	0.1	Закрепление отсутствует
2416	447897.97	2206253.66	Аналитический метод	0.1	Закрепление отсутствует
2417	447898.48	2206252.26	Аналитический метод	0.1	Закрепление отсутствует
2418	447910.43	2206221.48	Аналитический метод	0.1	Закрепление отсутствует
2419	447914.06	2206223.47	Аналитический метод	0.1	Закрепление отсутствует
2420	447915.00	2206223.72	Аналитический метод	0.1	Закрепление отсутствует
2421	447915.78	2206221.52	Аналитический метод	0.1	Закрепление отсутствует
2422	447916.39	2206221.25	Аналитический метод	0.1	Закрепление отсутствует
2310	447916.59	2206220.57	Аналитический метод	0.1	Закрепление отсутствует
2423	447609.16	2207602.77	Аналитический метод	0.1	Закрепление отсутствует
2424	447600.93	2207594.06	Аналитический метод	0.1	Закрепление отсутствует
2425	447599.48	2207593.43	Аналитический метод	0.1	Закрепление отсутствует
2426	447596.49	2207593.51	Аналитический метод	0.1	Закрепление отсутствует
2427	447594.33	2207592.99	Аналитический метод	0.1	Закрепление отсутствует
2428	447589.91	2207591.84	Аналитический метод	0.1	Закрепление отсутствует
2429	447589.41	2207591.78	Аналитический метод	0.1	Закрепление отсутствует
2430	447576.58	2207592.41	Аналитический метод	0.1	Закрепление отсутствует
2431	447520.68	2207590.67	Аналитический метод	0.1	Закрепление отсутствует
2432	447520.54	2207586.02	Аналитический метод	0.1	Закрепление отсутствует
2433	447520.27	2207585.08	Аналитический метод	0.1	Закрепление отсутствует
2434	447518.54	2207584.08	Аналитический метод	0.1	Закрепление отсутствует
2435	447518.24	2207584.10	Аналитический метод	0.1	Закрепление отсутствует
2436	447504.69	2207586.14	Аналитический метод	0.1	Закрепление отсутствует
2437	447459.45	2207582.94	Аналитический метод	0.1	Закрепление отсутствует
2438	447421.72	2207581.03	Аналитический метод	0.1	Закрепление отсутствует

2. Сведения о характерных точках границ объекта					
Обозначение характерных точек границ	Координаты, м		Метод определения координат характерной точки	Средняя квадратическая погрешность положения характерной точки (M), м	Описание обозначения точки на местности (при наличии)
	X	Y			
1	2	3	4	5	6
2439	447395.78	2207579.03	Аналитический метод	0.1	Закрепление отсутствует
2440	447387.84	2207578.11	Аналитический метод	0.1	Закрепление отсутствует
2441	447387.87	2207577.61	Аналитический метод	0.1	Закрепление отсутствует
2442	447387.09	2207577.42	Аналитический метод	0.1	Закрепление отсутствует
2443	447385.76	2207577.43	Аналитический метод	0.1	Закрепление отсутствует
2444	447384.43	2207577.36	Аналитический метод	0.1	Закрепление отсутствует
2445	447383.87	2207577.43	Аналитический метод	0.1	Закрепление отсутствует
2446	447383.85	2207577.82	Аналитический метод	0.1	Закрепление отсутствует
2447	447361.85	2207577.14	Аналитический метод	0.1	Закрепление отсутствует
2448	447347.90	2207576.95	Аналитический метод	0.1	Закрепление отсутствует
2449	447353.05	2207548.41	Аналитический метод	0.1	Закрепление отсутствует
2450	447360.45	2207544.15	Аналитический метод	0.1	Закрепление отсутствует
2451	447361.18	2207543.42	Аналитический метод	0.1	Закрепление отсутствует
2452	447361.45	2207542.50	Аналитический метод	0.1	Закрепление отсутствует
2453	447361.55	2207539.88	Аналитический метод	0.1	Закрепление отсутствует
2454	447362.14	2207520.87	Аналитический метод	0.1	Закрепление отсутствует
2455	447364.99	2207520.66	Аналитический метод	0.1	Закрепление отсутствует
2456	447375.89	2207520.42	Аналитический метод	0.1	Закрепление отсутствует
2457	447377.58	2207519.42	Аналитический метод	0.1	Закрепление отсутствует
2458	447377.81	2207518.80	Аналитический метод	0.1	Закрепление отсутствует
2459	447378.01	2207517.76	Аналитический метод	0.1	Закрепление отсутствует
2460	447378.05	2207517.43	Аналитический метод	0.1	Закрепление отсутствует
2461	447378.07	2207516.44	Аналитический метод	0.1	Закрепление отсутствует
2462	447411.64	2207516.66	Аналитический метод	0.1	Закрепление отсутствует
2463	447421.28	2207517.32	Аналитический метод	0.1	Закрепление отсутствует

2. Сведения о характерных точках границ объекта					
Обозначение характерных точек границ	Координаты, м		Метод определения координат характерной точки	Средняя квадратическая погрешность положения характерной точки (M), м	Описание обозначения точки на местности (при наличии)
	X	Y			
1	2	3	4	5	6
2464	447458.35	2207519.19	Аналитический метод	0.1	Закрепление отсутствует
2465	447475.05	2207519.94	Аналитический метод	0.1	Закрепление отсутствует
2466	447474.94	2207520.80	Аналитический метод	0.1	Закрепление отсутствует
2467	447475.20	2207522.04	Аналитический метод	0.1	Закрепление отсутствует
2468	447476.31	2207521.85	Аналитический метод	0.1	Закрепление отсутствует
2469	447478.66	2207522.04	Аналитический метод	0.1	Закрепление отсутствует
2470	447478.92	2207521.28	Аналитический метод	0.1	Закрепление отсутствует
2471	447479.09	2207519.86	Аналитический метод	0.1	Закрепление отсутствует
2472	447498.34	2207517.86	Аналитический метод	0.1	Закрепление отсутствует
2473	447551.20	2207523.35	Аналитический метод	0.1	Закрепление отсутствует
2474	447554.88	2207523.57	Аналитический метод	0.1	Закрепление отсутствует
2475	447554.78	2207525.72	Аналитический метод	0.1	Закрепление отсутствует
2476	447555.05	2207526.65	Аналитический метод	0.1	Закрепление отсутствует
2477	447556.80	2207526.67	Аналитический метод	0.1	Закрепление отсутствует
2478	447558.57	2207526.59	Аналитический метод	0.1	Закрепление отсутствует
2479	447558.78	2207525.90	Аналитический метод	0.1	Закрепление отсутствует
2480	447558.87	2207523.71	Аналитический метод	0.1	Закрепление отсутствует
2481	447598.12	2207524.19	Аналитический метод	0.1	Закрепление отсутствует
2482	447625.23	2207525.85	Аналитический метод	0.1	Закрепление отсутствует
2483	447626.29	2207525.70	Аналитический метод	0.1	Закрепление отсутствует
2484	447629.12	2207525.87	Аналитический метод	0.1	Закрепление отсутствует
2485	447640.76	2207525.65	Аналитический метод	0.1	Закрепление отсутствует
2486	447644.53	2207579.16	Аналитический метод	0.1	Закрепление отсутствует
2487	447637.00	2207585.17	Аналитический метод	0.1	Закрепление отсутствует
2423	447609.16	2207602.77	Аналитический метод	0.1	Закрепление отсутствует

2. Сведения о характерных точках границ объекта					
Обозначение характерных точек границ	Координаты, м		Метод определения координат характерной точки	Средняя квадратическая погрешность положения характерной точки (М), м	Описание обозначения точки на местности (при наличии)
	X	Y			
1	2	3	4	5	6
2488	447353.77	2207617.14	Аналитический метод	0.1	Закрепление отсутствует
2489	447354.21	2207607.90	Аналитический метод	0.1	Закрепление отсутствует
2490	447353.94	2207606.81	Аналитический метод	0.1	Закрепление отсутствует
2491	447352.27	2207605.81	Аналитический метод	0.1	Закрепление отсутствует
2492	447346.64	2207605.64	Аналитический метод	0.1	Закрепление отсутствует
2493	447347.71	2207580.95	Аналитический метод	0.1	Закрепление отсутствует
2494	447361.75	2207581.14	Аналитический метод	0.1	Закрепление отсутствует
2495	447385.61	2207581.88	Аналитический метод	0.1	Закрепление отсутствует
2496	447395.36	2207583.01	Аналитический метод	0.1	Закрепление отсутствует
2497	447421.44	2207585.02	Аналитический метод	0.1	Закрепление отсутствует
2498	447459.19	2207586.94	Аналитический метод	0.1	Закрепление отсутствует
2499	447504.63	2207590.15	Аналитический метод	0.1	Закрепление отсутствует
2500	447505.07	2207590.13	Аналитический метод	0.1	Закрепление отсутствует
2501	447516.61	2207588.39	Аналитический метод	0.1	Закрепление отсутствует
2502	447516.74	2207592.67	Аналитический метод	0.1	Закрепление отсутствует
2503	447517.01	2207593.61	Аналитический метод	0.1	Закрепление отсутствует
2504	447518.68	2207594.61	Аналитический метод	0.1	Закрепление отсутствует
2505	447576.54	2207596.41	Аналитический метод	0.1	Закрепление отсутствует
2506	447576.70	2207596.41	Аналитический метод	0.1	Закрепление отсутствует
2507	447589.20	2207595.79	Аналитический метод	0.1	Закрепление отсутствует
2508	447593.35	2207596.87	Аналитический метод	0.1	Закрепление отсутствует
2509	447596.26	2207597.52	Аналитический метод	0.1	Закрепление отсутствует
2510	447598.64	2207597.45	Аналитический метод	0.1	Закрепление отсутствует
2511	447605.98	2207605.23	Аналитический метод	0.1	Закрепление отсутствует
2512	447605.19	2207606.34	Аналитический метод	0.1	Закрепление отсутствует

2. Сведения о характерных точках границ объекта					
Обозначение характерных точек границ	Координаты, м		Метод определения координат характерной точки	Средняя квадратическая погрешность положения характерной точки (М), м	Описание обозначения точки на местности (при наличии)
	X	Y			
1	2	3	4	5	6
2513	447604.52	2207608.69	Аналитический метод	0.1	Закрепление отсутствует
2514	447598.86	2207651.79	Аналитический метод	0.1	Закрепление отсутствует
2515	447591.21	2207663.34	Аналитический метод	0.1	Закрепление отсутствует
2516	447579.58	2207665.00	Аналитический метод	0.1	Закрепление отсутствует
2517	447567.15	2207664.93	Аналитический метод	0.1	Закрепление отсутствует
2518	447529.18	2207663.66	Аналитический метод	0.1	Закрепление отсутствует
2519	447527.81	2207663.61	Аналитический метод	0.1	Закрепление отсутствует
2520	447527.60	2207658.51	Аналитический метод	0.1	Закрепление отсутствует
2521	447527.47	2207658.06	Аналитический метод	0.1	Закрепление отсутствует
2522	447526.52	2207658.00	Аналитический метод	0.1	Закрепление отсутствует
2523	447523.84	2207657.70	Аналитический метод	0.1	Закрепление отсутствует
2524	447523.60	2207658.67	Аналитический метод	0.1	Закрепление отсутствует
2525	447523.80	2207663.42	Аналитический метод	0.1	Закрепление отсутствует
2526	447513.54	2207662.88	Аналитический метод	0.1	Закрепление отсутствует
2527	447493.19	2207662.03	Аналитический метод	0.1	Закрепление отсутствует
2528	447428.04	2207657.19	Аналитический метод	0.1	Закрепление отсутствует
2529	447415.81	2207656.13	Аналитический метод	0.1	Закрепление отсутствует
2530	447385.53	2207654.69	Аналитический метод	0.1	Закрепление отсутствует
2531	447357.84	2207652.40	Аналитический метод	0.1	Закрепление отсутствует
2532	447358.48	2207648.38	Аналитический метод	0.1	Закрепление отсутствует
2533	447358.30	2207647.42	Аналитический метод	0.1	Закрепление отсутствует
2534	447354.72	2207647.20	Аналитический метод	0.1	Закрепление отсутствует
2535	447354.52	2207647.76	Аналитический метод	0.1	Закрепление отсутствует
2536	447353.86	2207651.97	Аналитический метод	0.1	Закрепление отсутствует
2537	447351.99	2207651.68	Аналитический метод	0.1	Закрепление отсутствует

2. Сведения о характерных точках границ объекта					
Обозначение характерных точек границ	Координаты, м		Метод определения координат характерной точки	Средняя квадратическая погрешность положения характерной точки (M), м	Описание обозначения точки на местности (при наличии)
	X	Y			
1	2	3	4	5	6
2538	447352.36	2207647.05	Аналитический метод	0.1	Закрепление отсутствует
2539	447351.12	2207646.97	Аналитический метод	0.1	Закрепление отсутствует
2540	447353.72	2207617.14	Аналитический метод	0.1	Закрепление отсутствует
2488	447353.77	2207617.14	Аналитический метод	0.1	Закрепление отсутствует
2541	447583.95	2206822.51	Аналитический метод	0.1	Закрепление отсутствует
2542	447583.93	2206822.56	Аналитический метод	0.1	Закрепление отсутствует
2543	447583.48	2206825.16	Аналитический метод	0.1	Закрепление отсутствует
2544	447539.59	2206823.76	Аналитический метод	0.1	Закрепление отсутствует
2545	447539.73	2206821.78	Аналитический метод	0.1	Закрепление отсутствует
2546	447539.60	2206821.22	Аналитический метод	0.1	Закрепление отсутствует
2547	447537.89	2206821.17	Аналитический метод	0.1	Закрепление отсутствует
2548	447535.85	2206821.14	Аналитический метод	0.1	Закрепление отсутствует
2549	447535.73	2206821.52	Аналитический метод	0.1	Закрепление отсутствует
2550	447535.59	2206823.62	Аналитический метод	0.1	Закрепление отсутствует
2551	447469.96	2206821.37	Аналитический метод	0.1	Закрепление отсутствует
2552	447469.94	2206820.35	Аналитический метод	0.1	Закрепление отсутствует
2553	447469.83	2206819.96	Аналитический метод	0.1	Закрепление отсутствует
2554	447467.17	2206819.87	Аналитический метод	0.1	Закрепление отсутствует
2555	447466.08	2206819.90	Аналитический метод	0.1	Закрепление отсутствует
2556	447465.94	2206820.41	Аналитический метод	0.1	Закрепление отсутствует
2557	447465.95	2206821.27	Аналитический метод	0.1	Закрепление отсутствует
2558	447444.35	2206820.90	Аналитический метод	0.1	Закрепление отсутствует
2559	447423.90	2206820.64	Аналитический метод	0.1	Закрепление отсутствует
2560	447422.69	2206820.59	Аналитический метод	0.1	Закрепление отсутствует
2561	447422.34	2206819.14	Аналитический метод	0.1	Закрепление отсутствует

2. Сведения о характерных точках границ объекта					
Обозначение характерных точек границ	Координаты, м		Метод определения координат характерной точки	Средняя квадратическая погрешность положения характерной точки (M), м	Описание обозначения точки на местности (при наличии)
	X	Y			
1	2	3	4	5	6
2562	447422.24	2206818.88	Аналитический метод	0.1	Закрепление отсутствует
2563	447420.52	2206818.79	Аналитический метод	0.1	Закрепление отсутствует
2564	447419.01	2206818.72	Аналитический метод	0.1	Закрепление отсутствует
2565	447418.46	2206820.08	Аналитический метод	0.1	Закрепление отсутствует
2566	447418.58	2206820.59	Аналитический метод	0.1	Закрепление отсутствует
2567	447393.53	2206820.29	Аналитический метод	0.1	Закрепление отсутствует
2568	447394.18	2206789.06	Аналитический метод	0.1	Закрепление отсутствует
2569	447394.18	2206775.46	Аналитический метод	0.1	Закрепление отсутствует
2570	447394.12	2206774.97	Аналитический метод	0.1	Закрепление отсутствует
2571	447392.46	2206768.44	Аналитический метод	0.1	Закрепление отсутствует
2572	447391.21	2206765.50	Аналитический метод	0.1	Закрепление отсутствует
2573	447401.40	2206765.72	Аналитический метод	0.1	Закрепление отсутствует
2574	447406.39	2206765.80	Аналитический метод	0.1	Закрепление отсутствует
2575	447408.15	2206764.80	Аналитический метод	0.1	Закрепление отсутствует
2576	447408.42	2206763.67	Аналитический метод	0.1	Закрепление отсутствует
2577	447408.10	2206758.83	Аналитический метод	0.1	Закрепление отсутствует
2578	447415.59	2206759.33	Аналитический метод	0.1	Закрепление отсутствует
2579	447416.85	2206759.48	Аналитический метод	0.1	Закрепление отсутствует
2580	447417.03	2206759.49	Аналитический метод	0.1	Закрепление отсутствует
2581	447431.01	2206759.86	Аналитический метод	0.1	Закрепление отсутствует
2582	447431.12	2206768.24	Аналитический метод	0.1	Закрепление отсутствует
2583	447431.30	2206768.89	Аналитический метод	0.1	Закрепление отсутствует
2584	447433.03	2206768.90	Аналитический метод	0.1	Закрепление отсутствует
2585	447434.88	2206768.87	Аналитический метод	0.1	Закрепление отсутствует
2586	447435.12	2206768.18	Аналитический метод	0.1	Закрепление отсутствует

2. Сведения о характерных точках границ объекта					
Обозначение характерных точек границ	Координаты, м		Метод определения координат характерной точки	Средняя квадратическая погрешность положения характерной точки (М), м	Описание обозначения точки на местности (при наличии)
	X	Y			
1	2	3	4	5	6
2587	447435.01	2206759.93	Аналитический метод	0.1	Закрепление отсутствует
2588	447467.12	2206760.33	Аналитический метод	0.1	Закрепление отсутствует
2589	447467.08	2206768.36	Аналитический метод	0.1	Закрепление отсутствует
2590	447467.27	2206769.07	Аналитический метод	0.1	Закрепление отсутствует
2591	447469.03	2206769.09	Аналитический метод	0.1	Закрепление отсутствует
2592	447470.88	2206769.10	Аналитический метод	0.1	Закрепление отсутствует
2593	447471.08	2206768.38	Аналитический метод	0.1	Закрепление отсутствует
2594	447471.12	2206760.39	Аналитический метод	0.1	Закрепление отсутствует
2595	447489.77	2206760.81	Аналитический метод	0.1	Закрепление отсутствует
2596	447514.11	2206760.86	Аналитический метод	0.1	Закрепление отсутствует
2597	447514.55	2206769.38	Аналитический метод	0.1	Закрепление отсутствует
2598	447514.70	2206769.87	Аналитический метод	0.1	Закрепление отсутствует
2599	447516.39	2206769.91	Аналитический метод	0.1	Закрепление отсутствует
2600	447517.36	2206769.62	Аналитический метод	0.1	Закрепление отсутствует
2601	447517.93	2206769.62	Аналитический метод	0.1	Закрепление отсутствует
2602	447518.44	2206769.62	Аналитический метод	0.1	Закрепление отсутствует
2603	447518.55	2206769.18	Аналитический метод	0.1	Закрепление отсутствует
2604	447518.11	2206760.80	Аналитический метод	0.1	Закрепление отсутствует
2605	447530.13	2206760.42	Аналитический метод	0.1	Закрепление отсутствует
2606	447548.07	2206760.66	Аналитический метод	0.1	Закрепление отсутствует
2607	447547.45	2206768.94	Аналитический метод	0.1	Закрепление отсутствует
2608	447547.71	2206770.09	Аналитический метод	0.1	Закрепление отсутствует
2609	447547.96	2206770.23	Аналитический метод	0.1	Закрепление отсутствует
2610	447550.78	2206770.31	Аналитический метод	0.1	Закрепление отсутствует
2611	447551.17	2206770.09	Аналитический метод	0.1	Закрепление отсутствует

2. Сведения о характерных точках границ объекта					
Обозначение характерных точек границ	Координаты, м		Метод определения координат характерной точки	Средняя квадратическая погрешность положения характерной точки (M), м	Описание обозначения точки на местности (при наличии)
	X	Y			
1	2	3	4	5	6
2612	447551.43	2206769.24	Аналитический метод	0.1	Закрепление отсутствует
2613	447552.08	2206760.80	Аналитический метод	0.1	Закрепление отсутствует
2614	447570.41	2206761.86	Аналитический метод	0.1	Закрепление отсутствует
2615	447585.18	2206762.76	Аналитический метод	0.1	Закрепление отсутствует
2616	447584.82	2206769.72	Аналитический метод	0.1	Закрепление отсутствует
2617	447585.09	2206770.82	Аналитический метод	0.1	Закрепление отсутствует
2618	447586.67	2206771.04	Аналитический метод	0.1	Закрепление отсутствует
2619	447588.55	2206770.82	Аналитический метод	0.1	Закрепление отсутствует
2620	447588.82	2206769.92	Аналитический метод	0.1	Закрепление отсутствует
2621	447589.17	2206763.04	Аналитический метод	0.1	Закрепление отсутствует
2622	447600.38	2206763.92	Аналитический метод	0.1	Закрепление отсутствует
2623	447633.90	2206764.38	Аналитический метод	0.1	Закрепление отсутствует
2624	447637.33	2206764.62	Аналитический метод	0.1	Закрепление отсутствует
2625	447636.75	2206772.42	Аналитический метод	0.1	Закрепление отсутствует
2626	447636.95	2206773.32	Аналитический метод	0.1	Закрепление отсутствует
2627	447639.73	2206773.52	Аналитический метод	0.1	Закрепление отсутствует
2628	447639.73	2206774.00	Аналитический метод	0.1	Закрепление отсутствует
2629	447640.47	2206773.57	Аналитический метод	0.1	Закрепление отсутствует
2630	447640.73	2206772.72	Аналитический метод	0.1	Закрепление отсутствует
2631	447641.33	2206764.86	Аналитический метод	0.1	Закрепление отсутствует
2632	447670.68	2206766.42	Аналитический метод	0.1	Закрепление отсутствует
2633	447671.53	2206766.56	Аналитический метод	0.1	Закрепление отсутствует
2634	447672.78	2206766.62	Аналитический метод	0.1	Закрепление отсутствует
2635	447675.52	2206766.45	Аналитический метод	0.1	Закрепление отсутствует
2636	447683.88	2206803.40	Аналитический метод	0.1	Закрепление отсутствует

2. Сведения о характерных точках границ объекта					
Обозначение характерных точек границ	Координаты, м		Метод определения координат характерной точки	Средняя квадратическая погрешность положения характерной точки (М), м	Описание обозначения точки на местности (при наличии)
	X	Y			
1	2	3	4	5	6
2637	447679.04	2206827.03	Аналитический метод	0.1	Закрепление отсутствует
2638	447675.24	2206827.63	Аналитический метод	0.1	Закрепление отсутствует
2639	447672.90	2206827.95	Аналитический метод	0.1	Закрепление отсутствует
2640	447640.47	2206826.22	Аналитический метод	0.1	Закрепление отсутствует
2641	447587.53	2206825.25	Аналитический метод	0.1	Закрепление отсутствует
2642	447587.87	2206823.24	Аналитический метод	0.1	Закрепление отсутствует
2643	447587.76	2206822.62	Аналитический метод	0.1	Закрепление отсутствует
2644	447586.92	2206822.60	Аналитический метод	0.1	Закрепление отсутствует
2541	447583.95	2206822.51	Аналитический метод	0.1	Закрепление отсутствует
2645	447851.80	2206505.99	Аналитический метод	0.1	Закрепление отсутствует
2646	447847.24	2206497.29	Аналитический метод	0.1	Закрепление отсутствует
2647	447838.64	2206479.83	Аналитический метод	0.1	Закрепление отсутствует
2648	447837.46	2206476.74	Аналитический метод	0.1	Закрепление отсутствует
2649	447835.41	2206455.87	Аналитический метод	0.1	Закрепление отсутствует
2650	447836.63	2206447.33	Аналитический метод	0.1	Закрепление отсутствует
2651	447846.69	2206415.32	Аналитический метод	0.1	Закрепление отсутствует
2652	447849.10	2206408.22	Аналитический метод	0.1	Закрепление отсутствует
2653	447855.62	2206409.94	Аналитический метод	0.1	Закрепление отсутствует
2654	447855.96	2206410.00	Аналитический метод	0.1	Закрепление отсутствует
2655	447856.68	2206410.06	Аналитический метод	0.1	Закрепление отсутствует
2656	447905.80	2206426.19	Аналитический метод	0.1	Закрепление отсутствует
2657	447910.32	2206428.41	Аналитический метод	0.1	Закрепление отсутствует
2658	447910.44	2206430.18	Аналитический метод	0.1	Закрепление отсутствует
2659	447911.32	2206430.99	Аналитический метод	0.1	Закрепление отсутствует
2660	447911.94	2206431.28	Аналитический метод	0.1	Закрепление отсутствует

2. Сведения о характерных точках границ объекта					
Обозначение характерных точек границ	Координаты, м		Метод определения координат характерной точки	Средняя квадратическая погрешность положения характерной точки (M), м	Описание обозначения точки на местности (при наличии)
	X	Y			
1	2	3	4	5	6
2661	447911.38	2206434.71	Аналитический метод	0.1	Закрепление отсутствует
2662	447909.30	2206444.69	Аналитический метод	0.1	Закрепление отсутствует
2663	447908.39	2206444.47	Аналитический метод	0.1	Закрепление отсутствует
2664	447908.21	2206445.68	Аналитический метод	0.1	Закрепление отсутствует
2665	447908.01	2206447.47	Аналитический метод	0.1	Закрепление отсутствует
2666	447907.89	2206448.46	Аналитический метод	0.1	Закрепление отсутствует
2667	447908.44	2206448.74	Аналитический метод	0.1	Закрепление отсутствует
2668	447907.28	2206454.17	Аналитический метод	0.1	Закрепление отсутствует
2669	447907.50	2206455.57	Аналитический метод	0.1	Закрепление отсутствует
2670	447917.32	2206473.06	Аналитический метод	0.1	Закрепление отсутствует
2671	447911.57	2206476.21	Аналитический метод	0.1	Закрепление отсутствует
2672	447911.01	2206476.76	Аналитический метод	0.1	Закрепление отсутствует
2673	447911.91	2206478.84	Аналитический метод	0.1	Закрепление отсутствует
2674	447912.34	2206479.42	Аналитический метод	0.1	Закрепление отсутствует
2675	447912.53	2206479.96	Аналитический метод	0.1	Закрепление отсутствует
2676	447913.49	2206479.71	Аналитический метод	0.1	Закрепление отсутствует
2677	447919.31	2206476.52	Аналитический метод	0.1	Закрепление отсутствует
2678	447933.07	2206499.81	Аналитический метод	0.1	Закрепление отсутствует
2679	447952.41	2206529.85	Аналитический метод	0.1	Закрепление отсутствует
2680	447953.83	2206534.86	Аналитический метод	0.1	Закрепление отсутствует
2681	447946.49	2206538.56	Аналитический метод	0.1	Закрепление отсутствует
2682	447945.75	2206539.26	Аналитический метод	0.1	Закрепление отсутствует
2683	447946.46	2206540.59	Аналитический метод	0.1	Закрепление отсутствует
2684	447947.36	2206542.33	Аналитический метод	0.1	Закрепление отсутствует
2685	447947.39	2206542.35	Аналитический метод	0.1	Закрепление отсутствует

2. Сведения о характерных точках границ объекта					
Обозначение характерных точек границ	Координаты, м		Метод определения координат характерной точки	Средняя квадратическая погрешность положения характерной точки (М), м	Описание обозначения точки на местности (при наличии)
	X	Y			
1	2	3	4	5	6
2686	447948.29	2206542.14	Аналитический метод	0.1	Закрепление отсутствует
2687	447955.25	2206538.62	Аналитический метод	0.1	Закрепление отсутствует
2688	447964.56	2206559.07	Аналитический метод	0.1	Закрепление отсутствует
2689	447958.56	2206562.78	Аналитический метод	0.1	Закрепление отсутствует
2690	447958.18	2206563.17	Аналитический метод	0.1	Закрепление отсутствует
2691	447959.88	2206566.40	Аналитический метод	0.1	Закрепление отсутствует
2692	447960.66	2206566.18	Аналитический метод	0.1	Закрепление отсутствует
2693	447966.21	2206562.75	Аналитический метод	0.1	Закрепление отсутствует
2694	447973.62	2206579.39	Аналитический метод	0.1	Закрепление отсутствует
2695	447976.10	2206586.20	Аналитический метод	0.1	Закрепление отсутствует
2696	447976.16	2206586.35	Аналитический метод	0.1	Закрепление отсутствует
2697	447981.23	2206597.41	Аналитический метод	0.1	Закрепление отсутствует
2698	447947.84	2206620.54	Аналитический метод	0.1	Закрепление отсутствует
2699	447943.02	2206622.89	Аналитический метод	0.1	Закрепление отсутствует
2700	447939.57	2206616.65	Аналитический метод	0.1	Закрепление отсутствует
2701	447938.70	2206616.13	Аналитический метод	0.1	Закрепление отсутствует
2702	447937.43	2206616.80	Аналитический метод	0.1	Закрепление отсутствует
2703	447936.08	2206617.51	Аналитический метод	0.1	Закрепление отсутствует
2704	447936.07	2206618.59	Аналитический метод	0.1	Закрепление отсутствует
2705	447939.42	2206624.64	Аналитический метод	0.1	Закрепление отсутствует
2706	447924.00	2206632.15	Аналитический метод	0.1	Закрепление отсутствует
2707	447923.86	2206632.23	Аналитический метод	0.1	Закрепление отсутствует
2708	447920.25	2206634.36	Аналитический метод	0.1	Закрепление отсутствует
2709	447918.93	2206633.42	Аналитический метод	0.1	Закрепление отсутствует
2710	447918.66	2206633.25	Аналитический метод	0.1	Закрепление отсутствует

2. Сведения о характерных точках границ объекта					
Обозначение характерных точек границ	Координаты, м		Метод определения координат характерной точки	Средняя квадратическая погрешность положения характерной точки (M), м	Описание обозначения точки на местности (при наличии)
	X	Y			
1	2	3	4	5	6
2711	447898.94	2206610.69	Аналитический метод	0.1	Закрепление отсутствует
2712	447888.75	2206583.59	Аналитический метод	0.1	Закрепление отсутствует
2713	447888.63	2206583.32	Аналитический метод	0.1	Закрепление отсутствует
2714	447885.62	2206577.89	Аналитический метод	0.1	Закрепление отсутствует
2715	447889.18	2206575.74	Аналитический метод	0.1	Закрепление отсутствует
2716	447889.48	2206575.44	Аналитический метод	0.1	Закрепление отсутствует
2717	447888.55	2206573.78	Аналитический метод	0.1	Закрепление отсутствует
2718	447887.64	2206572.17	Аналитический метод	0.1	Закрепление отсутствует
2719	447887.12	2206572.32	Аналитический метод	0.1	Закрепление отсутствует
2720	447883.65	2206574.40	Аналитический метод	0.1	Закрепление отсутствует
2721	447872.53	2206555.11	Аналитический метод	0.1	Закрепление отсутствует
2722	447868.61	2206547.23	Аналитический метод	0.1	Закрепление отсутствует
2723	447863.03	2206528.13	Аналитический метод	0.1	Закрепление отсутствует
2724	447863.16	2206528.03	Аналитический метод	0.1	Закрепление отсутствует
2725	447863.06	2206527.40	Аналитический метод	0.1	Закрепление отсутствует
2726	447862.56	2206526.35	Аналитический метод	0.1	Закрепление отсутствует
2727	447862.16	2206525.67	Аналитический метод	0.1	Закрепление отсутствует
2728	447861.92	2206525.21	Аналитический метод	0.1	Закрепление отсутствует
2729	447861.52	2206524.54	Аналитический метод	0.1	Закрепление отсутствует
2730	447861.24	2206524.02	Аналитический метод	0.1	Закрепление отсутствует
2731	447859.78	2206521.44	Аналитический метод	0.1	Закрепление отсутствует
2732	447851.47	2206506.17	Аналитический метод	0.1	Закрепление отсутствует
2645	447851.80	2206505.99	Аналитический метод	0.1	Закрепление отсутствует
2733	447191.37	2207566.97	Аналитический метод	0.1	Закрепление отсутствует
2734	447191.22	2207568.00	Аналитический метод	0.1	Закрепление отсутствует

2. Сведения о характерных точках границ объекта					
Обозначение характерных точек границ	Координаты, м		Метод определения координат характерной точки	Средняя квадратическая погрешность положения характерной точки (М), м	Описание обозначения точки на местности (при наличии)
	X	Y			
1	2	3	4	5	6
2735	447185.46	2207567.84	Аналитический метод	0.1	Закрепление отсутствует
2736	447155.63	2207567.60	Аналитический метод	0.1	Закрепление отсутствует
2737	447155.98	2207565.38	Аналитический метод	0.1	Закрепление отсутствует
2738	447155.52	2207564.83	Аналитический метод	0.1	Закрепление отсутствует
2739	447154.04	2207564.68	Аналитический метод	0.1	Закрепление отсутствует
2740	447152.63	2207564.54	Аналитический метод	0.1	Закрепление отсутствует
2741	447152.02	2207564.76	Аналитический метод	0.1	Закрепление отсутствует
2742	447151.58	2207567.55	Аналитический метод	0.1	Закрепление отсутствует
2743	447143.02	2207567.40	Аналитический метод	0.1	Закрепление отсутствует
2744	447140.76	2207567.51	Аналитический метод	0.1	Закрепление отсутствует
2745	447135.54	2207556.63	Аналитический метод	0.1	Закрепление отсутствует
2746	447129.51	2207537.35	Аналитический метод	0.1	Закрепление отсутствует
2747	447129.43	2207537.15	Аналитический метод	0.1	Закрепление отсутствует
2748	447122.52	2207521.25	Аналитический метод	0.1	Закрепление отсутствует
2749	447116.90	2207509.30	Аналитический метод	0.1	Закрепление отсутствует
2750	447114.79	2207499.67	Аналитический метод	0.1	Закрепление отсутствует
2751	447114.33	2207492.44	Аналитический метод	0.1	Закрепление отсутствует
2752	447118.16	2207486.06	Аналитический метод	0.1	Закрепление отсутствует
2753	447166.34	2207498.09	Аналитический метод	0.1	Закрепление отсутствует
2754	447166.82	2207498.15	Аналитический метод	0.1	Закрепление отсутствует
2755	447191.83	2207497.10	Аналитический метод	0.1	Закрепление отсутствует
2756	447203.07	2207499.03	Аналитический метод	0.1	Закрепление отсутствует
2757	447202.58	2207505.06	Аналитический метод	0.1	Закрепление отсутствует
2758	447202.74	2207505.79	Аналитический метод	0.1	Закрепление отсутствует
2759	447203.66	2207505.83	Аналитический метод	0.1	Закрепление отсутствует

2. Сведения о характерных точках границ объекта					
Обозначение характерных точек границ	Координаты, м		Метод определения координат характерной точки	Средняя квадратическая погрешность положения характерной точки (М), м	Описание обозначения точки на местности (при наличии)
	X	Y			
1	2	3	4	5	6
2760	447204.47	2207505.86	Аналитический метод	0.1	Закрепление отсутствует
2761	447206.39	2207505.95	Аналитический метод	0.1	Закрепление отсутствует
2762	447206.56	2207505.38	Аналитический метод	0.1	Закрепление отсутствует
2763	447207.04	2207499.51	Аналитический метод	0.1	Закрепление отсутствует
2764	447230.65	2207501.24	Аналитический метод	0.1	Закрепление отсутствует
2765	447268.57	2207503.32	Аналитический метод	0.1	Закрепление отсутствует
2766	447287.57	2207505.73	Аналитический метод	0.1	Закрепление отсутствует
2767	447299.10	2207507.00	Аналитический метод	0.1	Закрепление отсутствует
2768	447299.73	2207511.24	Аналитический метод	0.1	Закрепление отсутствует
2769	447299.88	2207511.64	Аналитический метод	0.1	Закрепление отсутствует
2770	447303.47	2207511.80	Аналитический метод	0.1	Закрепление отсутствует
2771	447303.69	2207510.64	Аналитический метод	0.1	Закрепление отсутствует
2772	447303.19	2207507.32	Аналитический метод	0.1	Закрепление отсутствует
2773	447327.12	2207508.68	Аналитический метод	0.1	Закрепление отсутствует
2774	447350.53	2207509.38	Аналитический метод	0.1	Закрепление отсутствует
2775	447353.03	2207508.30	Аналитический метод	0.1	Закрепление отсутствует
2776	447354.43	2207507.13	Аналитический метод	0.1	Закрепление отсутствует
2777	447354.75	2207506.93	Аналитический метод	0.1	Закрепление отсутствует
2778	447358.24	2207507.16	Аналитический метод	0.1	Закрепление отсутствует
2779	447357.80	2207515.05	Аналитический метод	0.1	Закрепление отсутствует
2780	447357.81	2207515.37	Аналитический метод	0.1	Закрепление отсутствует
2781	447358.20	2207519.08	Аналитический метод	0.1	Закрепление отсутствует
2782	447357.55	2207539.73	Аналитический метод	0.1	Закрепление отсутствует
2783	447357.49	2207541.24	Аналитический метод	0.1	Закрепление отсутствует
2784	447350.25	2207545.41	Аналитический метод	0.1	Закрепление отсутствует

2. Сведения о характерных точках границ объекта					
Обозначение характерных точек границ	Координаты, м		Метод определения координат характерной точки	Средняя квадратическая погрешность положения характерной точки (М), м	Описание обозначения точки на местности (при наличии)
	X	Y			
1	2	3	4	5	6
2785	447349.52	2207546.14	Аналитический метод	0.1	Закрепление отсутствует
2786	447349.28	2207546.78	Аналитический метод	0.1	Закрепление отсутствует
2787	447343.86	2207576.78	Аналитический метод	0.1	Закрепление отсутствует
2788	447336.49	2207576.29	Аналитический метод	0.1	Закрепление отсутствует
2789	447335.50	2207576.20	Аналитический метод	0.1	Закрепление отсутствует
2790	447334.18	2207576.06	Аналитический метод	0.1	Закрепление отсутствует
2791	447301.01	2207574.58	Аналитический метод	0.1	Закрепление отсутствует
2792	447275.30	2207573.26	Аналитический метод	0.1	Закрепление отсутствует
2793	447258.79	2207572.39	Аналитический метод	0.1	Закрепление отсутствует
2794	447244.18	2207571.46	Аналитический метод	0.1	Закрепление отсутствует
2795	447244.30	2207569.99	Аналитический метод	0.1	Закрепление отсутствует
2796	447244.06	2207568.89	Аналитический метод	0.1	Закрепление отсутствует
2797	447242.28	2207568.83	Аналитический метод	0.1	Закрепление отсутствует
2798	447240.58	2207568.82	Аналитический метод	0.1	Закрепление отсутствует
2799	447240.32	2207569.65	Аналитический метод	0.1	Закрепление отсутствует
2800	447240.18	2207571.27	Аналитический метод	0.1	Закрепление отсутствует
2801	447232.55	2207571.06	Аналитический метод	0.1	Закрепление отсутствует
2802	447195.20	2207568.39	Аналитический метод	0.1	Закрепление отсутствует
2803	447195.34	2207567.49	Аналитический метод	0.1	Закрепление отсутствует
2804	447194.93	2207566.95	Аналитический метод	0.1	Закрепление отсутствует
2805	447193.22	2207566.57	Аналитический метод	0.1	Закрепление отсутствует
2806	447193.13	2207567.07	Аналитический метод	0.1	Закрепление отсутствует
2733	447191.37	2207566.97	Аналитический метод	0.1	Закрепление отсутствует
2807	447253.39	2207641.71	Аналитический метод	0.1	Закрепление отсутствует
2808	447253.22	2207642.36	Аналитический метод	0.1	Закрепление отсутствует

2. Сведения о характерных точках границ объекта					
Обозначение характерных точек границ	Координаты, м		Метод определения координат характерной точки	Средняя квадратическая погрешность положения характерной точки (M), м	Описание обозначения точки на местности (при наличии)
	X	Y			
1	2	3	4	5	6
2809	447253.33	2207649.27	Аналитический метод	0.1	Закрепление отсутствует
2810	447245.91	2207650.39	Аналитический метод	0.1	Закрепление отсутствует
2811	447246.61	2207643.89	Аналитический метод	0.1	Закрепление отсутствует
2812	447246.35	2207642.68	Аналитический метод	0.1	Закрепление отсутствует
2813	447244.62	2207641.68	Аналитический метод	0.1	Закрепление отсутствует
2814	447232.96	2207641.91	Аналитический метод	0.1	Закрепление отсутствует
2815	447232.94	2207641.50	Аналитический метод	0.1	Закрепление отсутствует
2816	447232.27	2207641.16	Аналитический метод	0.1	Закрепление отсутствует
2817	447230.75	2207641.09	Аналитический метод	0.1	Закрепление отсутствует
2818	447229.11	2207640.99	Аналитический метод	0.1	Закрепление отсутствует
2819	447228.94	2207641.69	Аналитический метод	0.1	Закрепление отсутствует
2820	447217.32	2207640.35	Аналитический метод	0.1	Закрепление отсутствует
2821	447212.98	2207640.20	Аналитический метод	0.1	Закрепление отсутствует
2822	447212.95	2207639.71	Аналитический метод	0.1	Закрепление отсутствует
2823	447212.41	2207639.29	Аналитический метод	0.1	Закрепление отсутствует
2824	447211.14	2207639.23	Аналитический метод	0.1	Закрепление отсутствует
2825	447209.45	2207639.16	Аналитический метод	0.1	Закрепление отсутствует
2826	447208.95	2207639.97	Аналитический метод	0.1	Закрепление отсутствует
2827	447191.31	2207638.66	Аналитический метод	0.1	Закрепление отсутствует
2828	447189.97	2207638.69	Аналитический метод	0.1	Закрепление отсутствует
2829	447179.76	2207638.16	Аналитический метод	0.1	Закрепление отсутствует
2830	447172.43	2207635.00	Аналитический метод	0.1	Закрепление отсутствует
2831	447163.35	2207616.69	Аналитический метод	0.1	Закрепление отсутствует
2832	447162.76	2207615.98	Аналитический метод	0.1	Закрепление отсутствует
2833	447151.64	2207607.60	Аналитический метод	0.1	Закрепление отсутствует

2. Сведения о характерных точках границ объекта					
Обозначение характерных точек границ	Координаты, м		Метод определения координат характерной точки	Средняя квадратическая погрешность положения характерной точки (M), м	Описание обозначения точки на местности (при наличии)
	X	Y			
1	2	3	4	5	6
2834	447142.71	2207599.59	Аналитический метод	0.1	Закрепление отсутствует
2835	447141.99	2207582.59	Аналитический метод	0.1	Закрепление отсутствует
2836	447141.56	2207571.53	Аналитический метод	0.1	Закрепление отсутствует
2837	447143.10	2207571.40	Аналитический метод	0.1	Закрепление отсутствует
2838	447153.26	2207571.58	Аналитический метод	0.1	Закрепление отсутствует
2839	447183.33	2207571.82	Аналитический метод	0.1	Закрепление отсутствует
2840	447183.15	2207576.95	Аналитический метод	0.1	Закрепление отсутствует
2841	447183.40	2207577.95	Аналитический метод	0.1	Закрепление отсутствует
2842	447186.04	2207578.15	Аналитический метод	0.1	Закрепление отсутствует
2843	447186.62	2207578.17	Аналитический метод	0.1	Закрепление отсутствует
2844	447186.88	2207578.02	Аналитический метод	0.1	Закрепление отсутствует
2845	447187.15	2207577.09	Аналитический метод	0.1	Закрепление отсутствует
2846	447187.33	2207571.89	Аналитический метод	0.1	Закрепление отсутствует
2847	447192.74	2207572.05	Аналитический метод	0.1	Закрепление отсутствует
2848	447194.57	2207572.34	Аналитический метод	0.1	Закрепление отсутствует
2849	447194.75	2207572.36	Аналитический метод	0.1	Закрепление отсутствует
2850	447232.31	2207575.05	Аналитический метод	0.1	Закрепление отсутствует
2851	447241.92	2207575.32	Аналитический метод	0.1	Закрепление отсутствует
2852	447256.45	2207576.25	Аналитический метод	0.1	Закрепление отсутствует
2853	447255.98	2207580.34	Аналитический метод	0.1	Закрепление отсутствует
2854	447256.14	2207581.08	Аналитический метод	0.1	Закрепление отсутствует
2855	447257.94	2207581.27	Аналитический метод	0.1	Закрепление отсутствует
2856	447259.74	2207581.46	Аналитический метод	0.1	Закрепление отсутствует
2857	447259.96	2207580.80	Аналитический метод	0.1	Закрепление отсутствует
2858	447260.45	2207576.49	Аналитический метод	0.1	Закрепление отсутствует

2. Сведения о характерных точках границ объекта					
Обозначение характерных точек границ	Координаты, м		Метод определения координат характерной точки	Средняя квадратическая погрешность положения характерной точки (M), м	Описание обозначения точки на местности (при наличии)
	X	Y			
1	2	3	4	5	6
2859	447273.35	2207577.17	Аналитический метод	0.1	Закрепление отсутствует
2860	447273.78	2207582.20	Аналитический метод	0.1	Закрепление отсутствует
2861	447274.35	2207582.48	Аналитический метод	0.1	Закрепление отсутствует
2862	447275.51	2207582.55	Аналитический метод	0.1	Закрепление отсутствует
2863	447277.52	2207582.67	Аналитический метод	0.1	Закрепление отсутствует
2864	447277.76	2207581.86	Аналитический метод	0.1	Закрепление отсутствует
2865	447277.39	2207577.37	Аналитический метод	0.1	Закрепление отсутствует
2866	447300.81	2207578.58	Аналитический метод	0.1	Закрепление отсутствует
2867	447333.82	2207580.05	Аналитический метод	0.1	Закрепление отсутствует
2868	447335.10	2207580.18	Аналитический метод	0.1	Закрепление отсутствует
2869	447336.15	2207580.27	Аналитический метод	0.1	Закрепление отсутствует
2870	447343.72	2207580.78	Аналитический метод	0.1	Закрепление отсутствует
2871	447342.55	2207607.49	Аналитический метод	0.1	Закрепление отсутствует
2872	447342.82	2207608.58	Аналитический метод	0.1	Закрепление отсутствует
2873	447344.49	2207609.58	Аналитический метод	0.1	Закрепление отсутствует
2874	447350.12	2207609.75	Аналитический метод	0.1	Закрепление отсутствует
2875	447348.39	2207646.40	Аналитический метод	0.1	Закрепление отсутствует
2876	447347.91	2207652.53	Аналитический метод	0.1	Закрепление отсутствует
2877	447332.09	2207653.40	Аналитический метод	0.1	Закрепление отсутствует
2878	447330.91	2207653.30	Аналитический метод	0.1	Закрепление отсутствует
2879	447329.91	2207653.40	Аналитический метод	0.1	Закрепление отсутствует
2880	447314.42	2207652.46	Аналитический метод	0.1	Закрепление отсутствует
2881	447309.06	2207652.03	Аналитический метод	0.1	Закрепление отсутствует
2882	447307.96	2207645.72	Аналитический метод	0.1	Закрепление отсутствует
2883	447304.15	2207645.54	Аналитический метод	0.1	Закрепление отсутствует

2. Сведения о характерных точках границ объекта					
Обозначение характерных точек границ	Координаты, м		Метод определения координат характерной точки	Средняя квадратическая погрешность положения характерной точки (М), м	Описание обозначения точки на местности (при наличии)
	X	Y			
1	2	3	4	5	6
2884	447304.01	2207646.33	Аналитический метод	0.1	Закрепление отсутствует
2885	447304.99	2207652.00	Аналитический метод	0.1	Закрепление отсутствует
2886	447296.51	2207652.34	Аналитический метод	0.1	Закрепление отсутствует
2887	447296.15	2207644.80	Аналитический метод	0.1	Закрепление отсутствует
2888	447296.05	2207644.47	Аналитический метод	0.1	Закрепление отсутствует
2889	447292.33	2207644.27	Аналитический метод	0.1	Закрепление отсутствует
2890	447292.15	2207645.00	Аналитический метод	0.1	Закрепление отсутствует
2891	447292.50	2207652.21	Аналитический метод	0.1	Закрепление отсутствует
2892	447257.33	2207649.15	Аналитический метод	0.1	Закрепление отсутствует
2893	447257.22	2207642.30	Аналитический метод	0.1	Закрепление отсутствует
2894	447257.11	2207641.90	Аналитический метод	0.1	Закрепление отсутствует
2895	447256.13	2207641.87	Аналитический метод	0.1	Закрепление отсутствует
2807	447253.39	2207641.71	Аналитический метод	0.1	Закрепление отсутствует
2896	447171.86	2207493.94	Аналитический метод	0.1	Закрепление отсутствует
2897	447167.02	2207494.14	Аналитический метод	0.1	Закрепление отсутствует
2898	447120.46	2207482.57	Аналитический метод	0.1	Закрепление отсутствует
2899	447125.64	2207472.86	Аналитический метод	0.1	Закрепление отсутствует
2900	447141.24	2207462.31	Аналитический метод	0.1	Закрепление отсутствует
2901	447147.72	2207456.48	Аналитический метод	0.1	Закрепление отсутствует
2902	447179.92	2207448.71	Аналитический метод	0.1	Закрепление отсутствует
2903	447207.43	2207442.11	Аналитический метод	0.1	Закрепление отсутствует
2904	447234.85	2207435.54	Аналитический метод	0.1	Закрепление отсутствует
2905	447258.51	2207432.20	Аналитический метод	0.1	Закрепление отсутствует
2906	447258.63	2207436.36	Аналитический метод	0.1	Закрепление отсутствует
2907	447258.90	2207437.30	Аналитический метод	0.1	Закрепление отсутствует

2. Сведения о характерных точках границ объекта					
Обозначение характерных точек границ	Координаты, м		Метод определения координат характерной точки	Средняя квадратическая погрешность положения характерной точки (М), м	Описание обозначения точки на местности (при наличии)
	X	Y			
1	2	3	4	5	6
2908	447260.63	2207438.30	Аналитический метод	0.1	Закрепление отсутствует
2909	447261.88	2207437.06	Аналитический метод	0.1	Закрепление отсутствует
2910	447262.63	2207436.24	Аналитический метод	0.1	Закрепление отсутствует
2911	447262.51	2207432.18	Аналитический метод	0.1	Закрепление отсутствует
2912	447265.45	2207432.54	Аналитический метод	0.1	Закрепление отсутствует
2913	447291.98	2207434.66	Аналитический метод	0.1	Закрепление отсутствует
2914	447291.68	2207438.94	Аналитический метод	0.1	Закрепление отсутствует
2915	447291.84	2207439.60	Аналитический метод	0.1	Закрепление отсутствует
2916	447293.57	2207439.84	Аналитический метод	0.1	Закрепление отсутствует
2917	447295.42	2207439.99	Аналитический метод	0.1	Закрепление отсутствует
2918	447295.68	2207439.22	Аналитический метод	0.1	Закрепление отсутствует
2919	447295.97	2207434.87	Аналитический метод	0.1	Закрепление отсутствует
2920	447309.23	2207435.21	Аналитический метод	0.1	Закрепление отсутствует
2921	447346.26	2207438.74	Аналитический метод	0.1	Закрепление отсутствует
2922	447351.59	2207438.65	Аналитический метод	0.1	Закрепление отсутствует
2923	447356.31	2207437.45	Аналитический метод	0.1	Закрепление отсутствует
2924	447362.41	2207438.42	Аналитический метод	0.1	Закрепление отсутствует
2925	447363.96	2207445.22	Аналитический метод	0.1	Закрепление отсутствует
2926	447364.03	2207448.41	Аналитический метод	0.1	Закрепление отсутствует
2927	447359.84	2207482.72	Аналитический метод	0.1	Закрепление отсутствует
2928	447358.50	2207503.16	Аналитический метод	0.1	Закрепление отсутствует
2929	447354.36	2207502.89	Аналитический метод	0.1	Закрепление отсутствует
2930	447353.16	2207503.20	Аналитический метод	0.1	Закрепление отсутствует
2931	447352.94	2207503.35	Аналитический метод	0.1	Закрепление отсутствует
2932	447352.72	2207505.36	Аналитический метод	0.1	Закрепление отсутствует

2. Сведения о характерных точках границ объекта					
Обозначение характерных точек границ	Координаты, м		Метод определения координат характерной точки	Средняя квадратическая погрешность положения характерной точки (М), м	Описание обозначения точки на местности (при наличии)
	X	Y			
1	2	3	4	5	6
2933	447350.30	2207505.21	Аналитический метод	0.1	Закрепление отсутствует
2934	447350.09	2207505.36	Аналитический метод	0.1	Закрепление отсутствует
2935	447329.05	2207504.73	Аналитический метод	0.1	Закрепление отсутствует
2936	447328.80	2207503.97	Аналитический метод	0.1	Закрепление отсутствует
2937	447328.60	2207503.86	Аналитический метод	0.1	Закрепление отсутствует
2938	447326.62	2207503.73	Аналитический метод	0.1	Закрепление отсутствует
2939	447326.49	2207504.40	Аналитический метод	0.1	Закрепление отсутствует
2940	447325.73	2207504.35	Аналитический метод	0.1	Закрепление отсутствует
2941	447325.21	2207504.56	Аналитический метод	0.1	Закрепление отсутствует
2942	447301.02	2207503.19	Аналитический метод	0.1	Закрепление отсутствует
2943	447289.96	2207501.97	Аналитический метод	0.1	Закрепление отсутствует
2944	447289.46	2207501.48	Аналитический метод	0.1	Закрепление отсутствует
2945	447288.01	2207501.39	Аналитический метод	0.1	Закрепление отсутствует
2946	447286.86	2207501.32	Аналитический метод	0.1	Закрепление отсутствует
2947	447286.22	2207501.53	Аналитический метод	0.1	Закрепление отсутствует
2948	447270.57	2207501.14	Аналитический метод	0.1	Закрепление отсутствует
2949	447260.39	2207500.32	Аналитический метод	0.1	Закрепление отсутствует
2950	447256.73	2207500.03	Аналитический метод	0.1	Закрепление отсутствует
2951	447204.31	2207496.63	Аналитический метод	0.1	Закрепление отсутствует
2952	447204.37	2207495.20	Аналитический метод	0.1	Закрепление отсутствует
2953	447192.30	2207493.12	Аналитический метод	0.1	Закрепление отсутствует
2954	447191.96	2207493.09	Аналитический метод	0.1	Закрепление отсутствует
2955	447178.52	2207493.66	Аналитический метод	0.1	Закрепление отсутствует
2956	447178.50	2207495.22	Аналитический метод	0.1	Закрепление отсутствует
2896	447171.86	2207493.94	Аналитический метод	0.1	Закрепление отсутствует

2. Сведения о характерных точках границ объекта					
Обозначение характерных точек границ	Координаты, м		Метод определения координат характерной точки	Средняя квадратическая погрешность положения характерной точки (М), м	Описание обозначения точки на местности (при наличии)
	X	Y			
1	2	3	4	5	6
2957	447245.20	2207716.16	Аналитический метод	0.1	Закрепление отсутствует
2958	447232.86	2207715.32	Аналитический метод	0.1	Закрепление отсутствует
2959	447230.25	2207714.49	Аналитический метод	0.1	Закрепление отсутствует
2960	447229.04	2207714.14	Аналитический метод	0.1	Закрепление отсутствует
2961	447227.96	2207713.88	Аналитический метод	0.1	Закрепление отсутствует
2962	447203.33	2207711.71	Аналитический метод	0.1	Закрепление отсутствует
2963	447194.77	2207709.18	Аналитический метод	0.1	Закрепление отсутствует
2964	447178.17	2207663.24	Аналитический метод	0.1	Закрепление отсутствует
2965	447177.76	2207661.99	Аналитический метод	0.1	Закрепление отсутствует
2966	447173.65	2207653.98	Аналитический метод	0.1	Закрепление отсутствует
2967	447168.28	2207644.45	Аналитический метод	0.1	Закрепление отсутствует
2968	447171.73	2207639.06	Аналитический метод	0.1	Закрепление отсутствует
2969	447178.51	2207641.98	Аналитический метод	0.1	Закрепление отсутствует
2970	447179.20	2207642.14	Аналитический метод	0.1	Закрепление отсутствует
2971	447189.84	2207642.69	Аналитический метод	0.1	Закрепление отсутствует
2972	447191.30	2207642.66	Аналитический метод	0.1	Закрепление отсутствует
2973	447210.95	2207644.13	Аналитический метод	0.1	Закрепление отсутствует
2974	447216.94	2207644.34	Аналитический метод	0.1	Закрепление отсутствует
2975	447231.06	2207645.95	Аналитический метод	0.1	Закрепление отсутствует
2976	447242.39	2207645.72	Аналитический метод	0.1	Закрепление отсутствует
2977	447241.65	2207652.54	Аналитический метод	0.1	Закрепление отсутствует
2978	447241.91	2207653.75	Аналитический метод	0.1	Закрепление отсутствует
2979	447243.64	2207654.75	Аналитический метод	0.1	Закрепление отсутствует
2980	447243.94	2207654.73	Аналитический метод	0.1	Закрепление отсутствует
2981	447257.30	2207652.23	Аналитический метод	0.1	Закрепление отсутствует

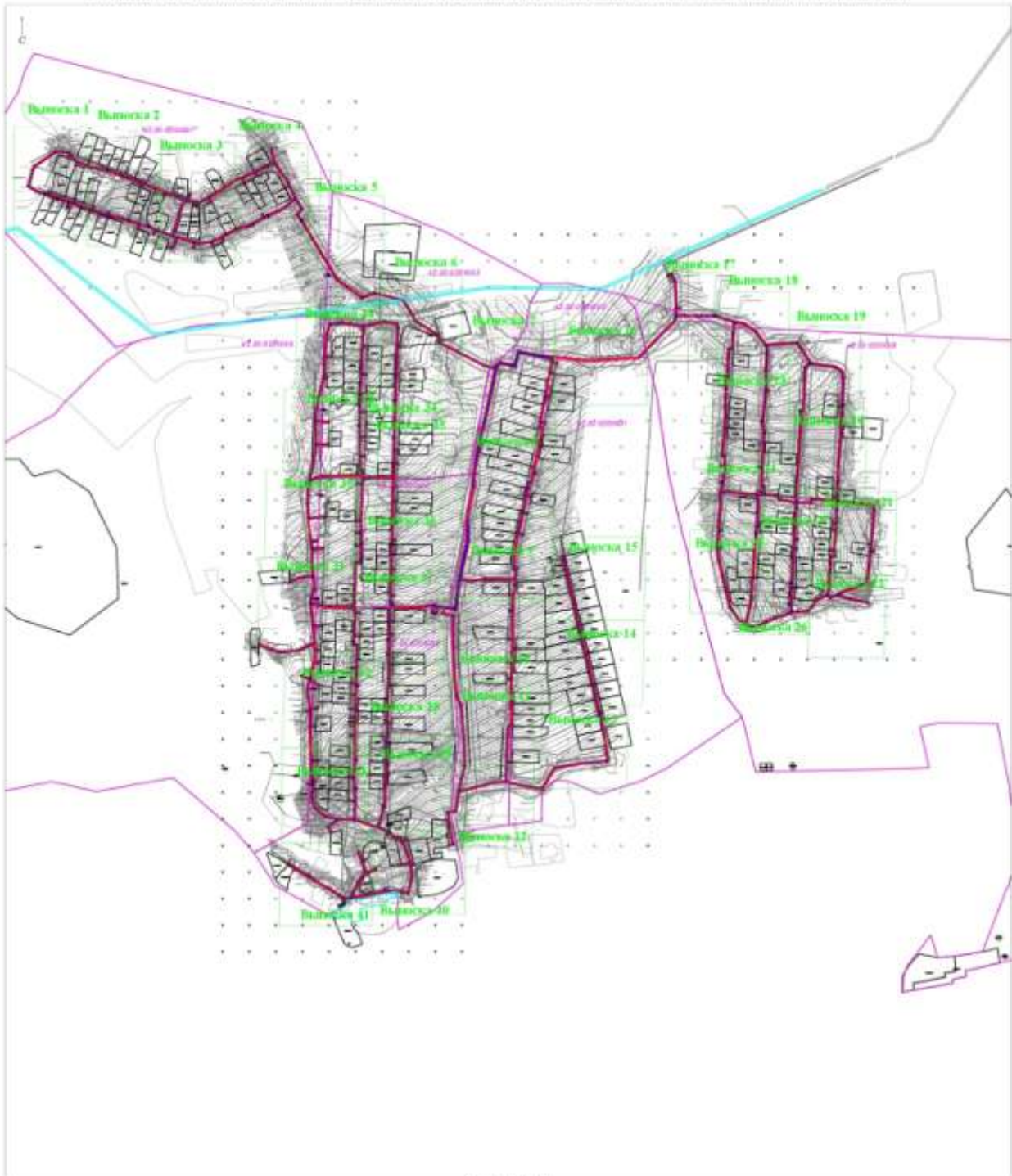
2. Сведения о характерных точках границ объекта					
Обозначение характерных точек границ	Координаты, м		Метод определения координат характерной точки	Средняя квадратическая погрешность положения характерной точки (М), м	Описание обозначения точки на местности (при наличии)
	X	Y			
1	2	3	4	5	6
2982	447291.04	2207655.34	Аналитический метод	0.1	Закрепление отсутствует
2983	447294.22	2207655.64	Аналитический метод	0.1	Закрепление отсутствует
2984	447298.87	2207655.85	Аналитический метод	0.1	Закрепление отсутствует
2985	447307.31	2207655.90	Аналитический метод	0.1	Закрепление отсутствует
2986	447314.12	2207656.45	Аналитический метод	0.1	Закрепление отсутствует
2987	447329.85	2207657.41	Аналитический метод	0.1	Закрепление отсутствует
2988	447332.05	2207657.41	Аналитический метод	0.1	Закрепление отсутствует
2989	447347.44	2207656.56	Аналитический метод	0.1	Закрепление отсутствует
2990	447346.32	2207664.41	Аналитический метод	0.1	Закрепление отсутствует
2991	447338.67	2207723.47	Аналитический метод	0.1	Закрепление отсутствует
2992	447331.61	2207723.08	Аналитический метод	0.1	Закрепление отсутствует
2993	447297.80	2207720.38	Аналитический метод	0.1	Закрепление отсутствует
2994	447271.14	2207718.46	Аналитический метод	0.1	Закрепление отсутствует
2995	447256.56	2207716.80	Аналитический метод	0.1	Закрепление отсутствует
2996	447252.70	2207716.49	Аналитический метод	0.1	Закрепление отсутствует
2997	447252.67	2207716.55	Аналитический метод	0.1	Закрепление отсутствует
2998	447252.65	2207716.72	Аналитический метод	0.1	Закрепление отсутствует
2999	447250.74	2207716.43	Аналитический метод	0.1	Закрепление отсутствует
3000	447246.40	2207715.98	Аналитический метод	0.1	Закрепление отсутствует
3001	447245.66	2207715.92	Аналитический метод	0.1	Закрепление отсутствует
2957	447245.20	2207716.16	Аналитический метод	0.1	Закрепление отсутствует
3002	447148.59	2206902.66	Аналитический метод	0.1	Закрепление отсутствует
3003	447148.29	2206902.60	Аналитический метод	0.1	Закрепление отсутствует
3004	447139.33	2206900.33	Аналитический метод	0.1	Закрепление отсутствует
3005	447139.79	2206898.72	Аналитический метод	0.1	Закрепление отсутствует

2. Сведения о характерных точках границ объекта					
Обозначение характерных точек границ	Координаты, м		Метод определения координат характерной точки	Средняя квадратическая погрешность положения характерной точки (M), м	Описание обозначения точки на местности (при наличии)
	X	Y			
1	2	3	4	5	6
3006	447139.65	2206897.66	Аналитический метод	0.1	Закрепление отсутствует
3007	447139.90	2206896.36	Аналитический метод	0.1	Закрепление отсутствует
3008	447149.63	2206898.89	Аналитический метод	0.1	Закрепление отсутствует
3009	447148.75	2206901.83	Аналитический метод	0.1	Закрепление отсутствует
3002	447148.59	2206902.66	Аналитический метод	0.1	Закрепление отсутствует
3. Сведения о характерных точках части (частей) границы объекта					
Обозначение характерных точек части границы	Координаты, м		Метод определения координат характерной точки	Средняя квадратическая погрешность положения характерной точки (M), м	Описание обозначения точки на местности (при наличии)
	X	Y			
1	2	3	4	5	6
-	-	-	-	-	-



**Ситуационный план расположения публичного сервитута**

«Газопровод высокого давления 2 категории от ПУПВ.19 (с ПУВ.530, 521, 522) распределительной газопровод среднего давления Куйбышевского района г. Новокузнецка (сх. объект 42-21-428-000020) с кадастровым номером 42-20-0080000-5077, кв. №К-0010701, расположенный по адресу: Российская Федерация, Кемеровская область - Кузбасс, Новокузнецкий городской округ, г. Новокузнецк»



Масштаб 1:6000

**Условные обозначения:**

- характеристика точки границы публичного сервитута
- граница публичного сервитута
- 42-20-0080000 кадастровый квартал
- ось подземного газопровода
- ось наземного газопровода
- 42-20-0080000-5077 кадастровый номер з/у, попадающий в границы публичного сервитута
- 42-20-0080000-5077 кадастровый номер сооружения газопровода

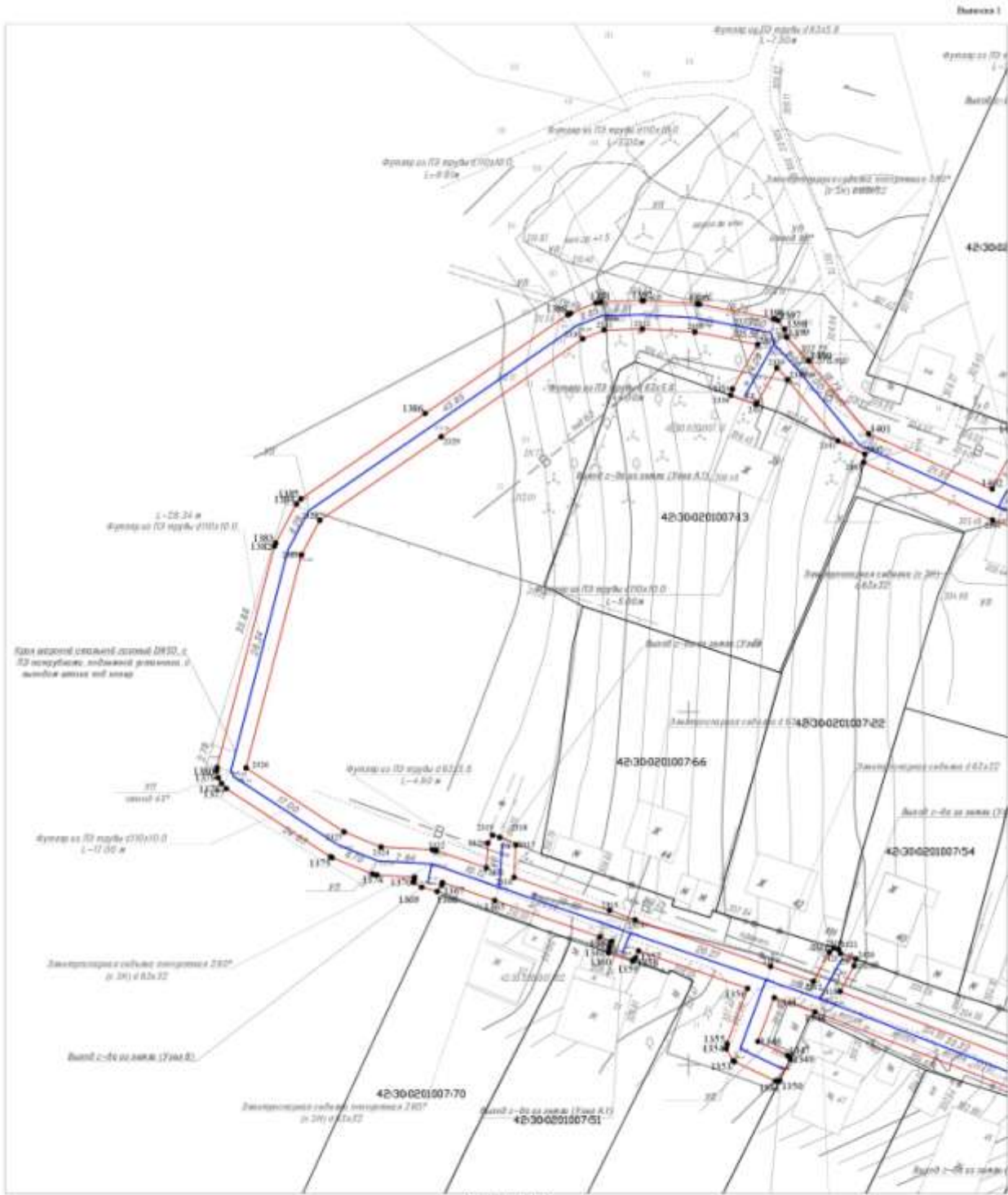


Кадастровый инженер  
Е.В. Старова  
06.05.2025

Система координат:  
МСК-42, зона 2

**Ситуационный план расположения публичного сервитута**

«Газопровод высокого давления 2 категории от ГРПЗ-19 до ГРПЗ-20, 221, 222 и распределительный газопровод среднего давления Кубинского района с Новомушки (код объекта 42-21-028-000022)» с кадастровым номером 42-30-003000-5057, код 42-30-003070, расположенный по адресу: Российская Федерация, Краснодарский край – Кубань, Новокубанский городской округ, с. Новомушки



**Условные обозначения:**

- характеристика точки границы публичного сервитута
- граница публичного сервитута
- 42-30-0030000 кадастровый квартал
- ось подземного газопровода
- ось надземного газопровода
- 42-30-0030000-000 кадастровый номер з/у, попадающий в границы публичного сервитута
- 42-30-0030000-0000 кадастровый номер сооружения газопровода



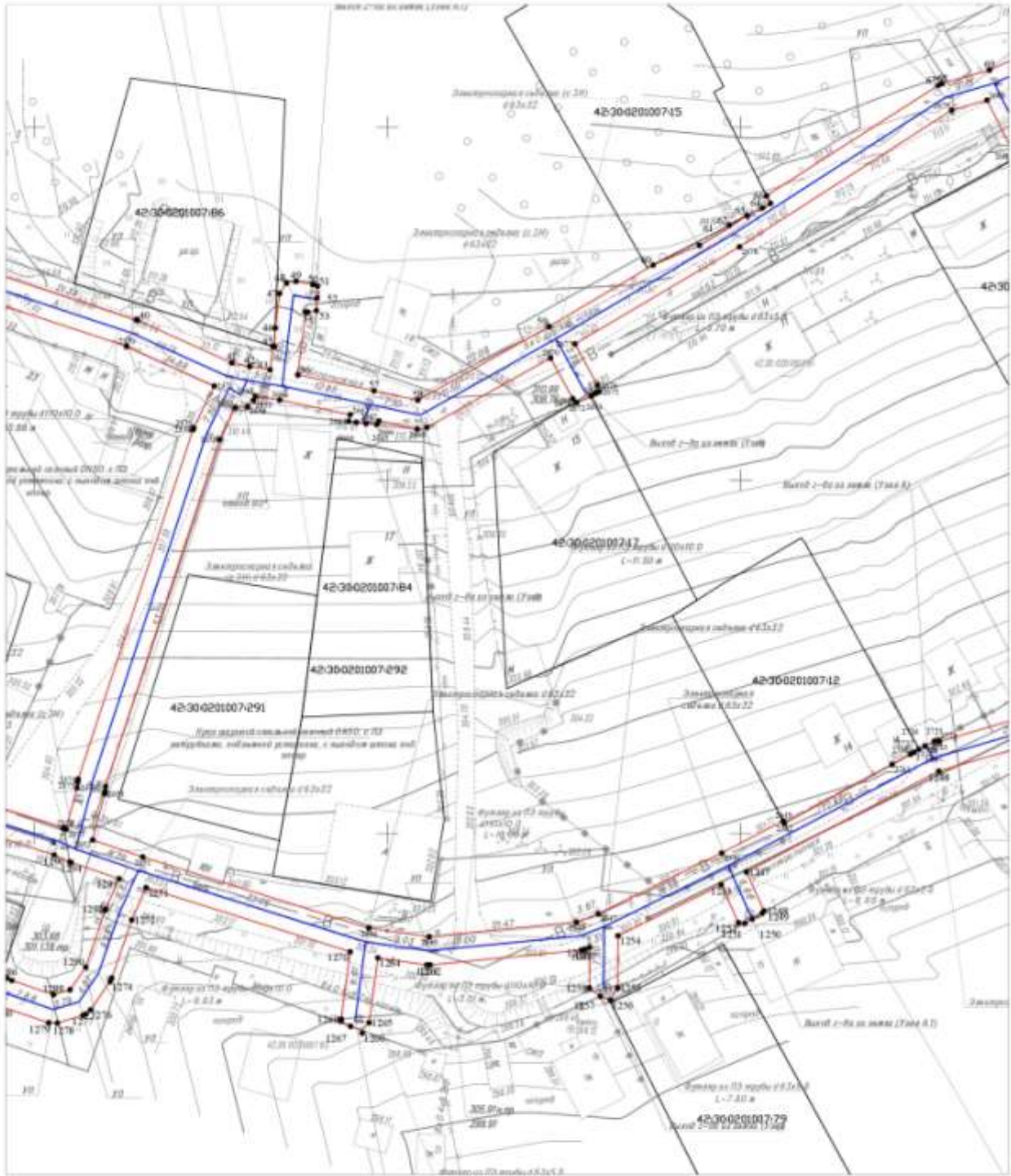
Кадастровый инженер  
Е.В. Старова  
06.05.2025



**Ситуационный план расположения публичного сервитута**

«Газопровод высокого давления 2 категории от ГРПД-19 до ГРПД-20, 221, 222 и распределительный газопровод среднего давления Кубинского района с Новой улицей (код объекта 42-31-028-000027)» с кадастровыми номерами 42-30-001000-0057, 42-30-001000-0058, расположенный по адресу: Российская Федерация, Калужская область – Кубинка, Пятигорский городской округ, с. Новояушица

Выпуск 1



**Условные обозначения:**

- характеристика точки границы публичного сервитута
- граница публичного сервитута
- 42-30-001000-0057 кадастровый квартал
- ось подземного газопровода
- ось наземного газопровода
- 42-30-001000-0057 кадастровый номер з/у, попадающий в границы публичного сервитута
- 42-30-001000-0057 кадастровый номер сооружения газопровода

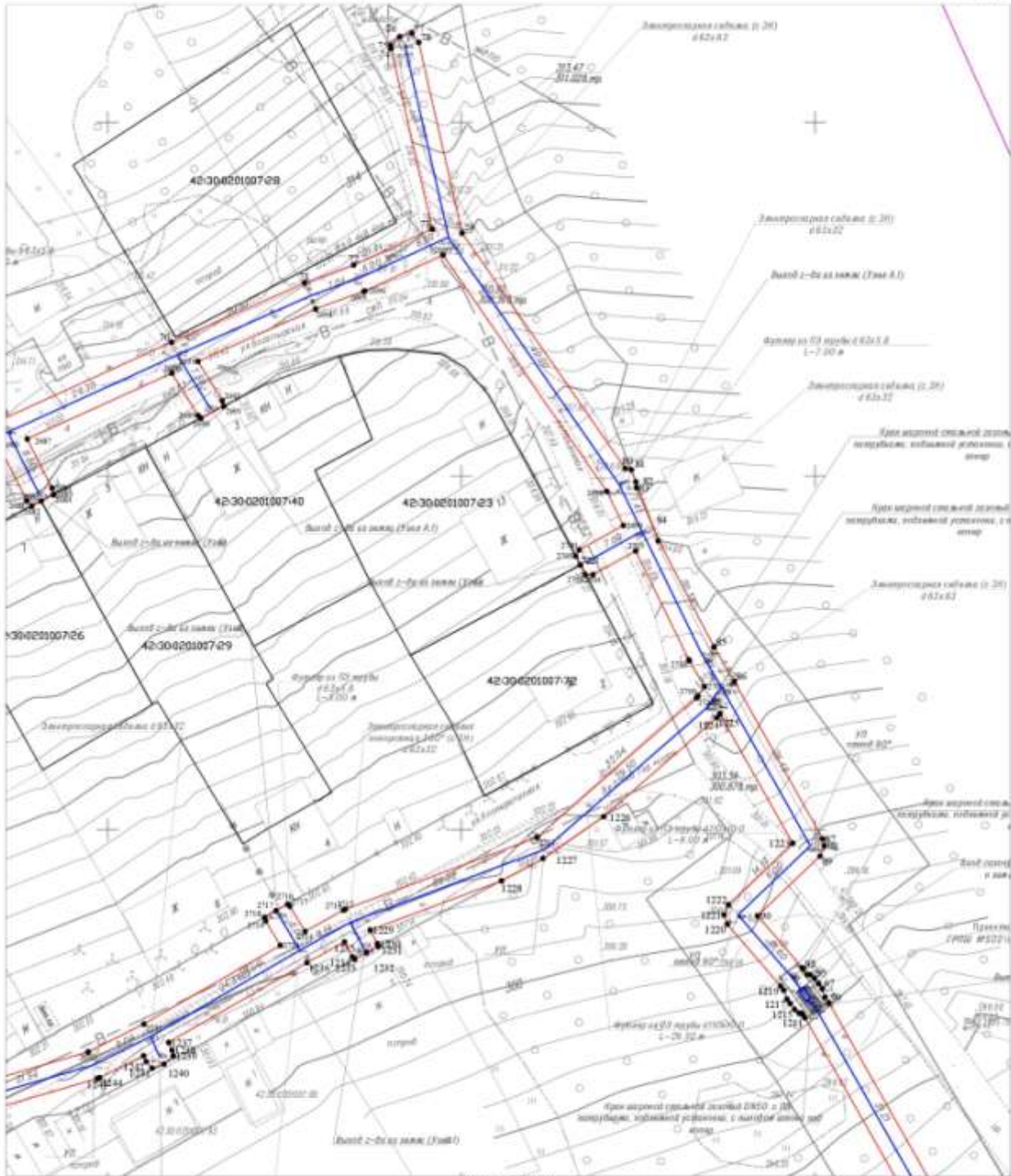


Кадастровый инженер  
Е.В. Старова  
06.05.2025

**Ситуационный план расположения публичного сервитута**

«Газопровод высокого давления 2 категории от ГРПВ-19 до ГРПВ-20, 521, 522 и распределительный газопровод среднего давления Кубанского района г. Новокузнецка (код объекта 42-21-028-000121) с кадастровыми номерами 42-30-001000-5057, 42-30-001000-5058, расположенный по адресу: Республика Фиджитан, Кабардино-Балкарская область – Кубань, Новокузнецкий городской округ, г. Новокузнецк»

Выпуск 4



Масштаб 1:500

**Условные обозначения:**

- характеристика точка границы публичного сервитута
- граница публичного сервитута
- 42-30-001000-5057 кадастровый квартал
- ось подземного газопровода
- ось наземного газопровода
- 42-30-001000-5057 кадастровый номер з/у, попадающий в границы публичного сервитута
- 42-30-001000-5057 кадастровый номер сооружения газопровода



Кадастровый инженер  
Е.В. Старова  
06.05.2025

### Ситуационный план расположения публичного сервитута

«Газопровод высокого давления 2 категории от ГРПД-19 до ГРПД-20, 521, 522 и распределительный газопровод среднего давления Кубанского района с Новой улицей (код объекта 42-21-028-000027)»  
с кадастровым номером 42-21-0000000-5057, км. № 03000700, расположенный по адресу: Республика Крым, Кировский район – Крым, Новороссийский городской округ, с. Новороссийск

Выпуск 1



Масштаб 1:500

#### Условные обозначения:

- характеристика точки границы публичного сервитута
- граница публичного сервитута
- 42-21-028-000027-06 кадастровый квартал
- ось подземного газопровода
- ось надземного газопровода
- 42-21-028-000027-06 кадастровый номер з/у, попадающий в границы публичного сервитута
- 42-21-0000000-5057 кадастровый номер сооружения газопровода



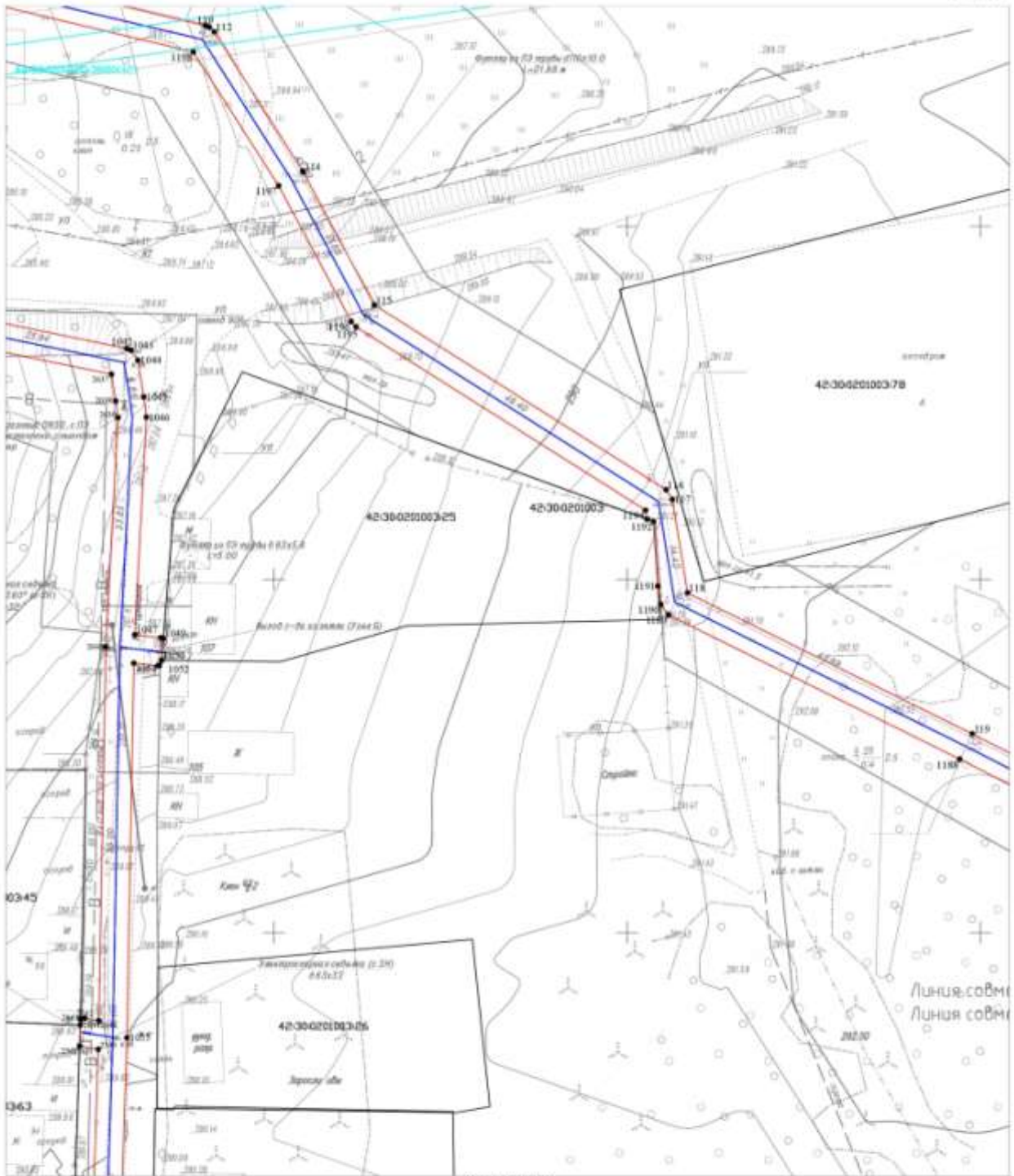
Кадастровый инженер  
Е.В. Старова  
06.05.2025

A3

**Ситуационный план расположения публичного сервитута**

«Газопровод высокого давления 2 категории от ГРПЗ-19 до ГРПЗ-20, 521, 522 и распределительный газопровод среднего давления Кубанского района с Новой улицей (код объекта 42-31-028-000027) с кадастровыми номерами 42-31-0000000-0057, 42-31-0000000-0058, расположенный по адресу: Республика Фиджиан, Кабардино-Балкарская область – Кубань, Пятигорский городской округ, с. Новуюзнец»

Выпуск 6



Масштаб 1:500

**Условные обозначения:**

- характеристика точка границы публичного сервитута
- граница публичного сервитута
- 42-31-0000000-0057 кадастровый квартал
- ось подземного газопровода
- ось надземного газопровода
- 42-31-0000000-0057 кадастровый номер з/у, попадающий в границы публичного сервитута
- 42-31-0000000-0058 кадастровый номер сооружения газопровода

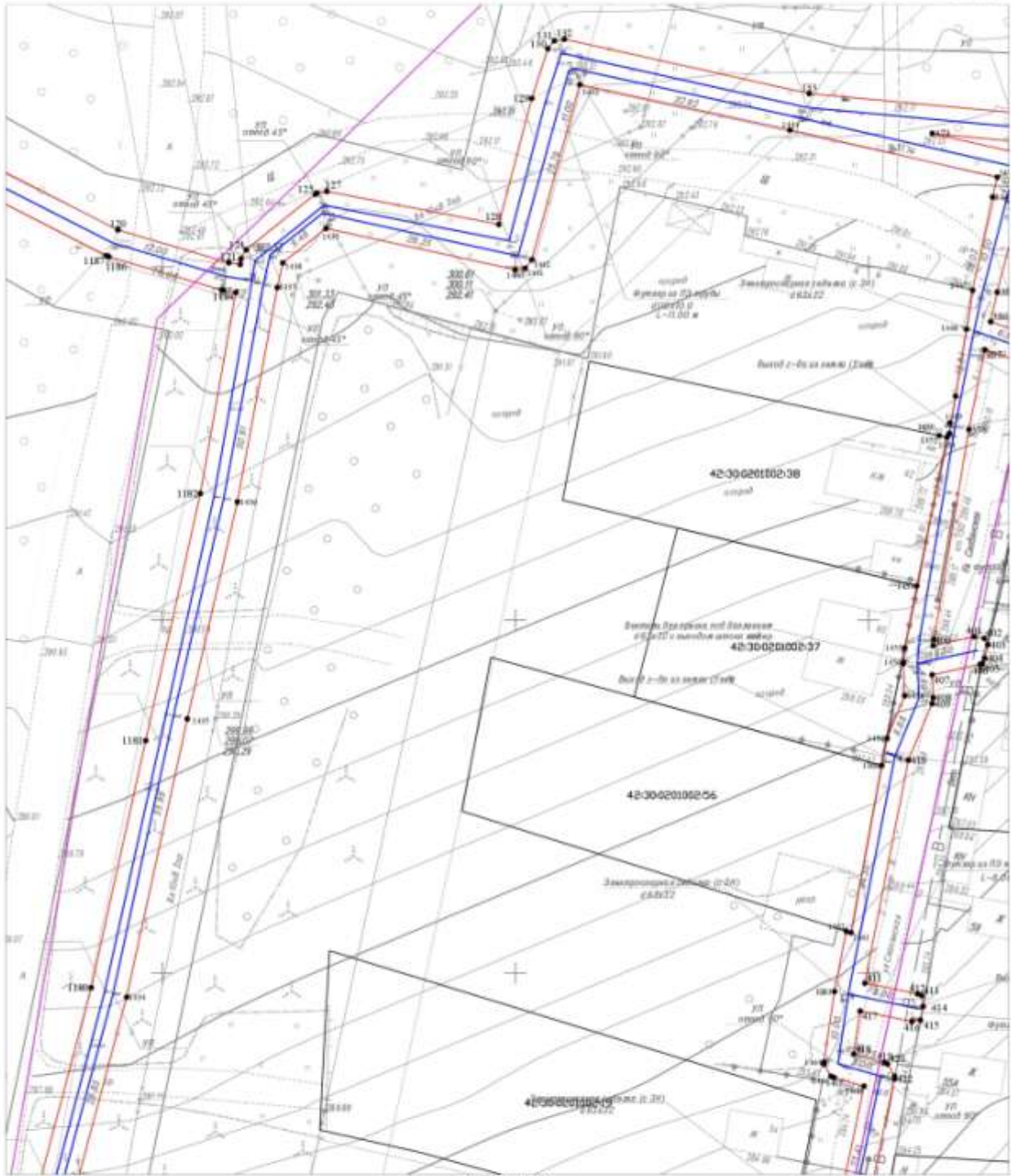


Кадастровый инженер  
Е.В. Старова  
06.05.2025

### Ситуационный план расположения публичного сервитута

«Газопровод высокого давления 2 категории от ГРПЗ-19 до ГРПЗ-20, 521, 522 и распределительный газопровод среднего давления Кувшиновского района г. Новокузнецка (код области 42-21-028-000021)» с кадастровыми номерами 42-30-001000-5057, 42-30-001000-5058, расположенный по адресу: Российская Федерация, Кемеровская область – Кузбасс, Новокузнецкий городской округ, г. Новокузнецк

Высота 7



Масштаб 1:500

#### Условные обозначения:

- характеристическая точка границы публичного сервитута
- граница публичного сервитута
- 42-30-001000-5057 кадастровый квартал
- ось подземного газопровода
- ось надземного газопровода
- 42-30-001000-5057 кадастровый номер з/у, попадающий в границы публичного сервитута
- 42-30-001000-5057 кадастровый номер сооружения газопровода



Кадастровый инженер  
Е.В. Старова  
06.05.2025

А3

### Ситуационный план расположения публичного сервитута

«Газопровод высокого давления 2 категории от ГРПЗ-19 до ГРПЗ-20, 521, 522 и распределительный газопровод среднего давления Кубинского района с Новой улицей (код объекта 42-21-028-000021)»  
с кадастровым номером 42-30-0201002-5857, код: № 02000700, расположенный по адресу: Российская Федерация, Краснодарский край – Кубань, Новокубанский городской округ, с. Новокучино



#### Условные обозначения:

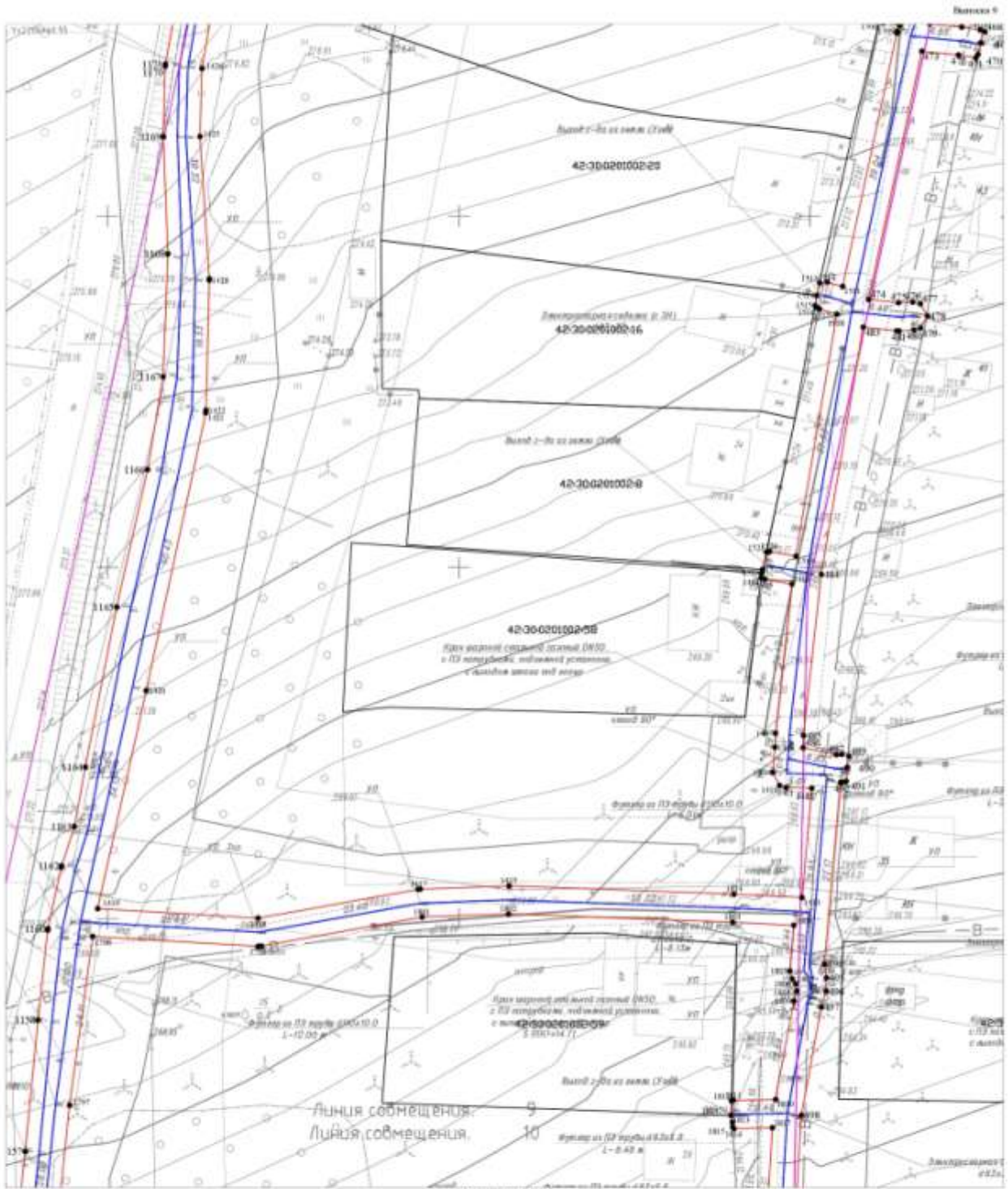
- характеристика точка границы публичного сервитута
- граница публичного сервитута
- 42-30-0201002-08 кадастровый квартал
- ось подземного газопровода
- ось надземного газопровода
- 42-30-0201002-08 кадастровый номер з/у, попадающий в границы публичного сервитута
- 42-20-0201002-0101 кадастровый номер сооружения газопровода



Кадастровый инженер  
Е.В. Старова  
06.05.2025

**Ситуационный план расположения публичного сервитута**

«Газопровод высокого давления 2 категории от ГРПЗ-19 до ГРПЗ-20, 221, 222 и распределительный газопровод среднего давления Кубинского района с Новойжица (код объекта 42-21-028-000027) с кадастровыми номерами 42-30-008000-5057, 42-30-0080700, расположенный по адресу: Республика Франция, Калужская область – Кубинка, Пятигорский городской округ, с. Новойжица»



**Условные обозначения:**

- характеристика точка границы публичного сервитута
- граница публичного сервитута
- 42-30-0080000 кадастровый квартал
- ось подземного газопровода
- ось надземного газопровода
- 42-30-0201002-01 кадастровый номер з/у, попадающий в границы публичного сервитута
- 42-30-0080700-0101 кадастровый номер сооружения газопровода

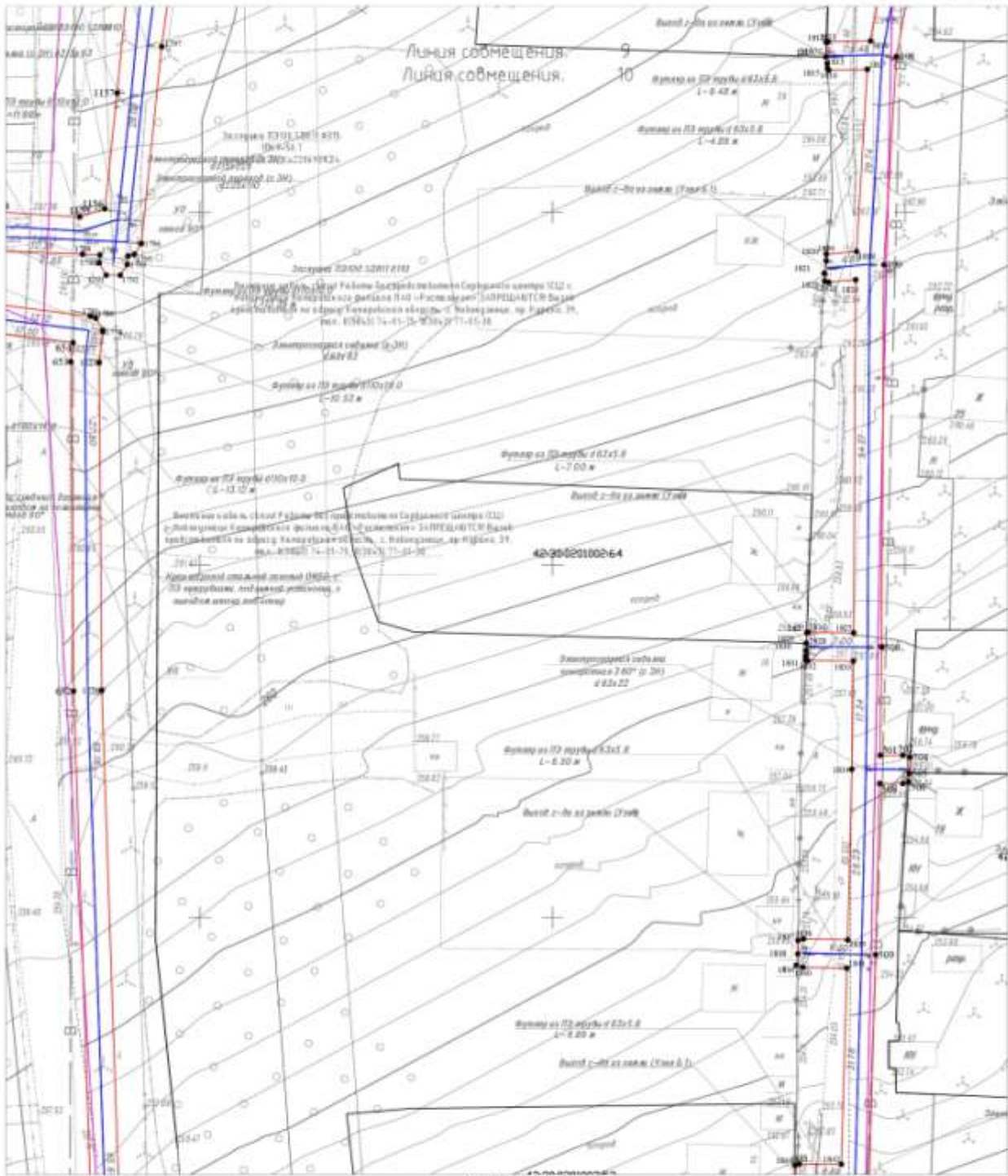


Кадастровый инженер  
Е.В. Старова  
06.05.2025

**Ситуационный план расположения публичного сервитута**

«Газопровод высокого давления 2 категории от ГРПЗ-19 до ГРПЗ-20, 521, 522 и распределительный газопровод среднего давления Кубовского района с Нововоздвиженкой (код объекта 42-21-0000021)»  
с кадастровыми номерами 42-20-000000-0057, 42-20-000000-0058, расположенный по адресу: Российская Федерация, Краснодарский край – Кубань, Новокубанский городской округ, с. Нововоздвиженка

Листок 19



Масштаб 1:500

**Условные обозначения:**

- характеристика точки границы публичного сервитута
- граница публичного сервитута
- 42-20-000000-0057 кадастровый квартал
- ось подземного газопровода
- ось наземного газопровода
- 42-20-001002-64 кадастровый номер з/у, попадающий в границы публичного сервитута
- 42-20-001002-0010 кадастровый номер сооружения газопровода

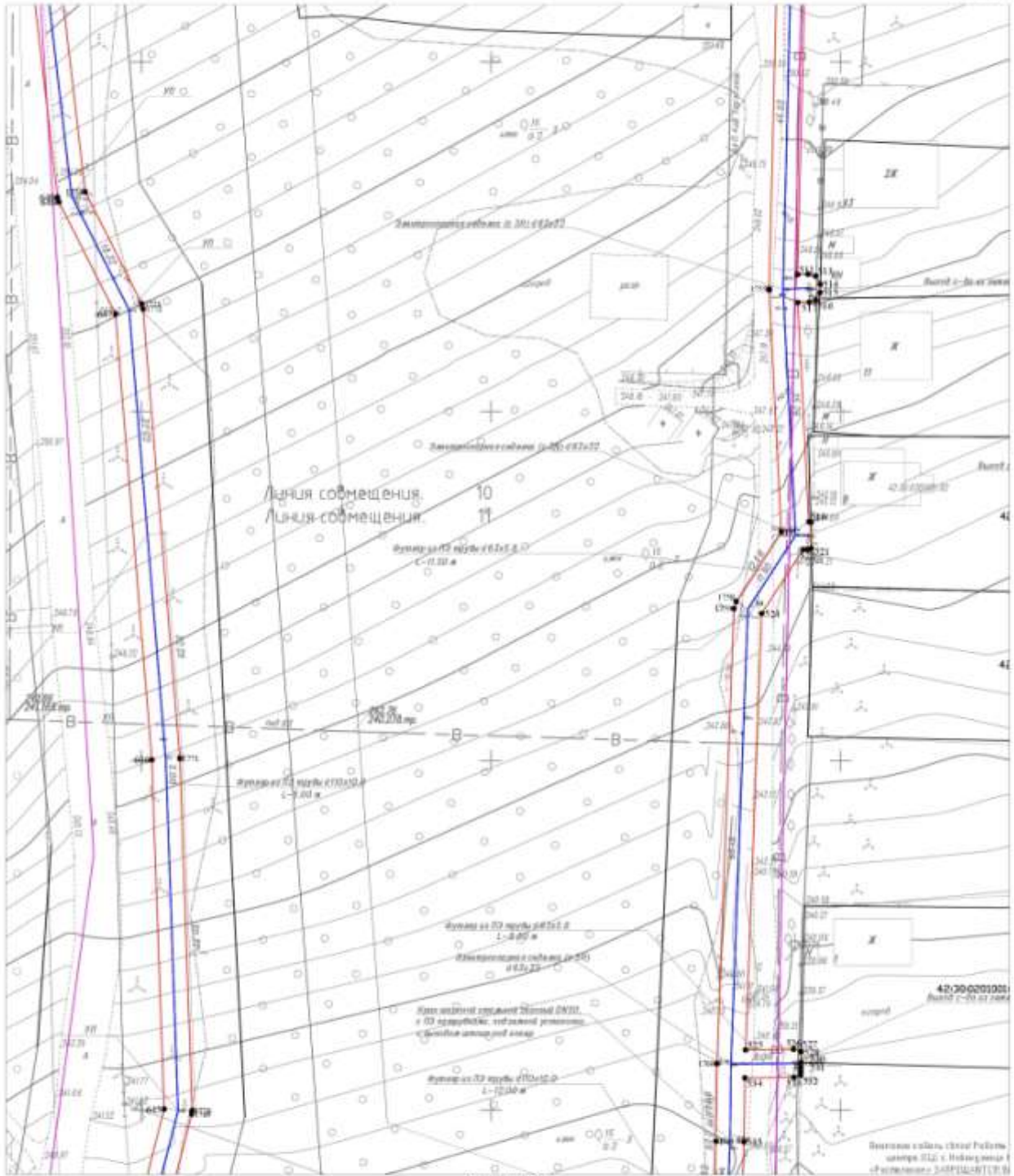


Кадастровый инженер  
Е.В. Старова  
06.05.2025

**Ситуационный план расположения публичного сервитута**

«Газопровод высокого давления 2 категории от ГРПЗ-19 до ГРПЗ-20, 521, 522 и распределительный газопровод среднего давления Кубинского района с. Новиковка (код объекта 42-21-028-000027)» с кадастровыми номерами 42-20-0000000-5057, 42-20-0000000-5058, 42-20-0000000-5059, расположенный по адресу: Российская Федерация, Краснодарский край – Кубань, Новокубанский городской округ, с. Новиковка

Лист № 11



**Условные обозначения:**

- характеристика точка границы публичного сервитута
- граница публичного сервитута
- 42-20-0000000-5057 кадастровый квартал
- ось подземного газопровода
- ось надземного газопровода
- 42-20-0000000-5057 кадастровый номер м/у, попадающий в границы публичного сервитута
- 42-20-0000000-5057 кадастровый номер сооружения газопровода

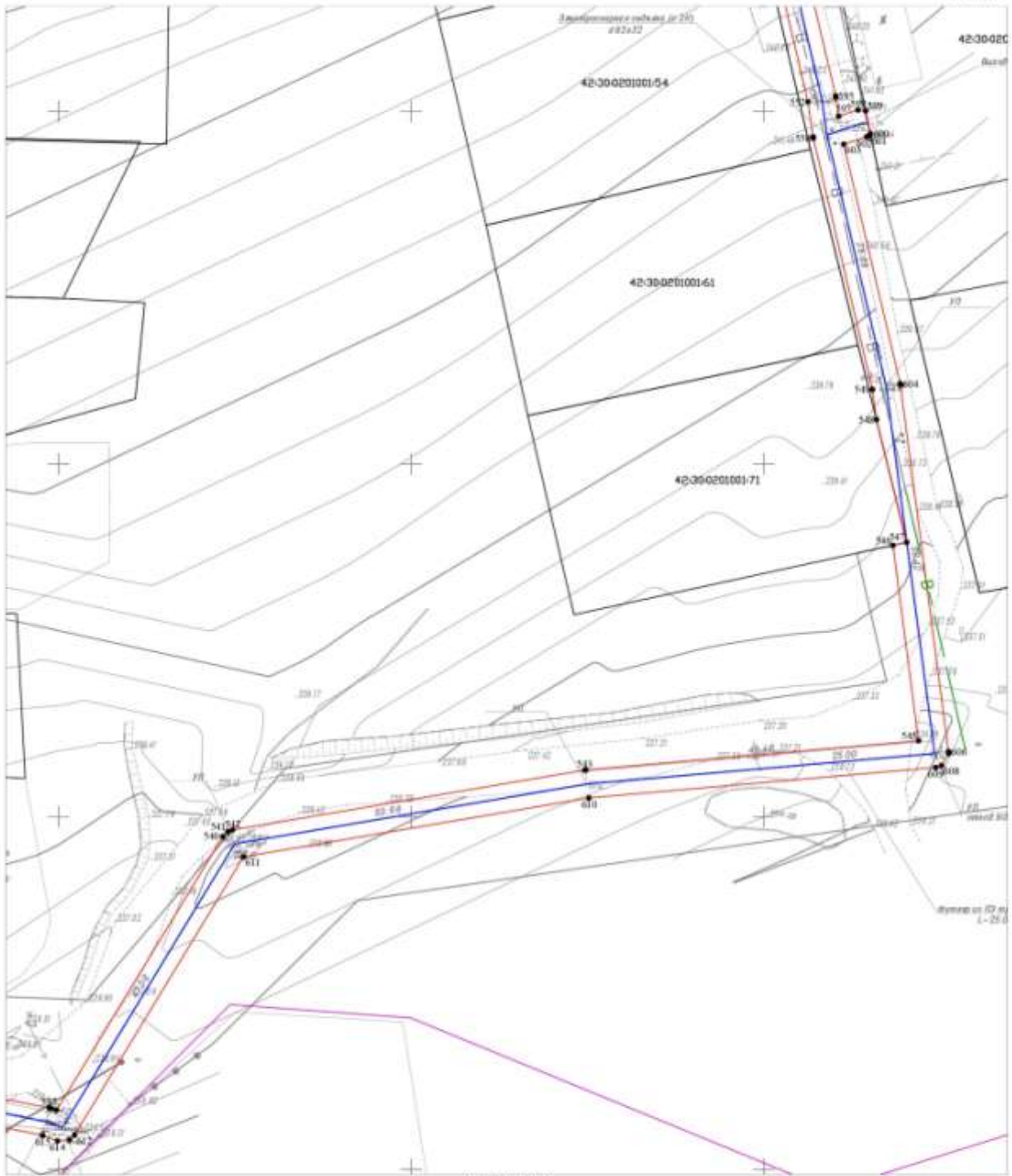


Кадастровый инженер  
Е.В. Старова  
06.05.2025



**Ситуационный план расположения публичного сервитута**

«Газопровод высокого давления 2 категории от ГРПЗ-19 до ГРПЗ-20, 521, 522 и распределительный газопровод среднего давления Кубанского района с. Новоушица (код объекта 42-21-028-000027)» с кадастровыми номерами 42-30-008000-5057, 42-30-0080700, расположенный по адресу: Российская Федерация, Краснодарский край – Кубань, Новоушицкий городской округ, с. Новоушица



**Условные обозначения:**

- характеристика точки границы публичного сервитута
- граница публичного сервитута
- 42-30-0080000 кадастровый квартал
- ось подземного газопровода
- ось наземного газопровода
- 42-30-0080000-00 кадастровый номер з/у, попадающий в границы публичного сервитута
- 42-30-0080000-0000 кадастровый номер сооружения газопровода

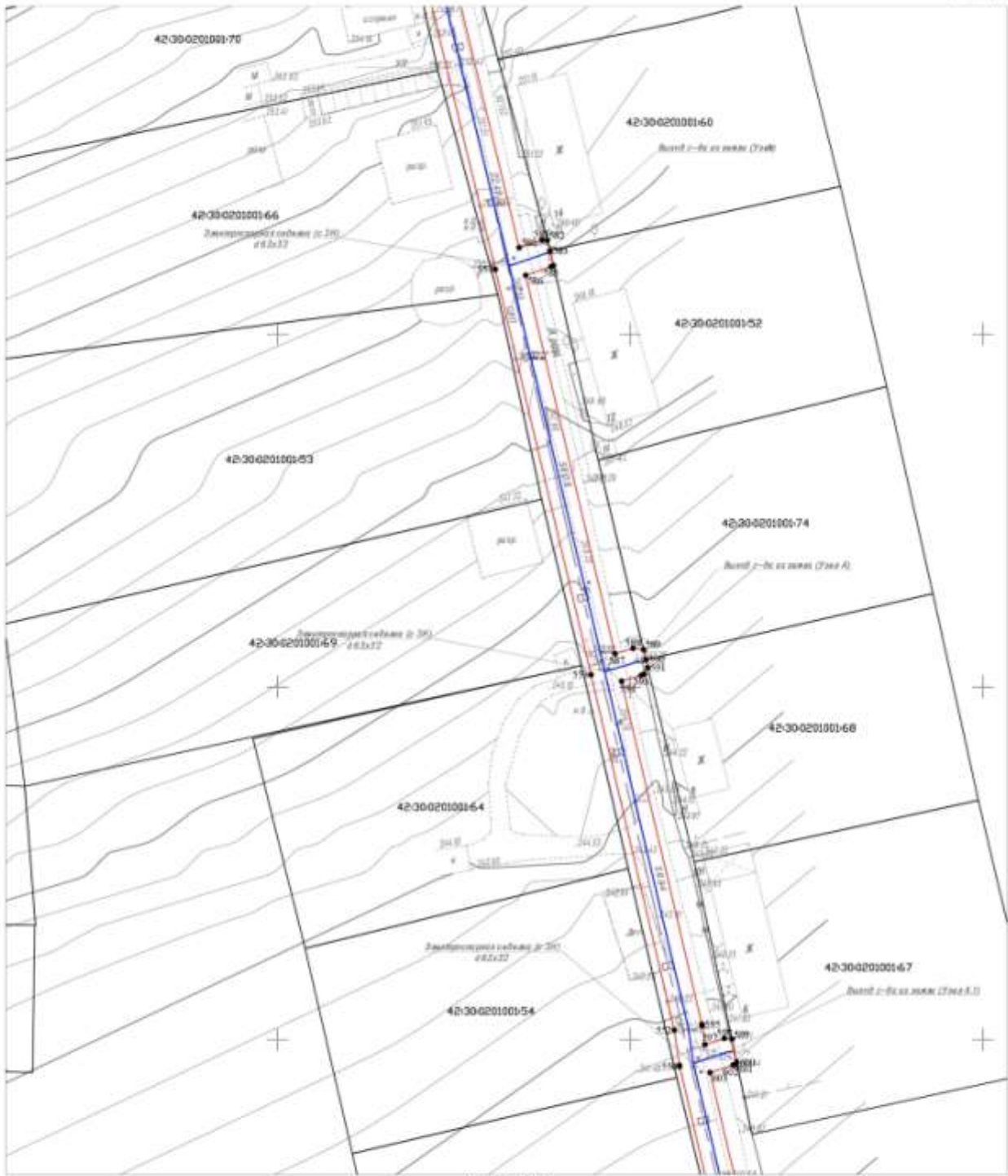


Кадастровый инженер  
Е.В. Старова  
06.05.2025

**Ситуационный план расположения публичного сервитута**

«Газопровод высокого давления 2 категории от ГРПЗ-19 до ГРПЗ-20, 521, 522 и распределительный газопровод среднего давления Кубинского района г. Новокузнецка (код объекта 42-21-028-000027)» с кадастровым номером 42-20-000000-5057, см. № 03000700, расположенный по адресу: Российская Федерация, Кемеровская область – Кузбасс, Новокузнецкий городской округ, г. Новокузнецк

Листок 14



Масштаб 1:500

**Условные обозначения:**

- характеристика точки границы публичного сервитута
- граница публичного сервитута
- 42-30-0201001-66 кадастровый квартал
- ось подземного газопровода
- ось наземного газопровода
- 42-30-0201001-66 кадастровый номер з/у, попадающий в границы публичного сервитута
- 42-30-0201001-66 кадастровый номер сооружения газопровода

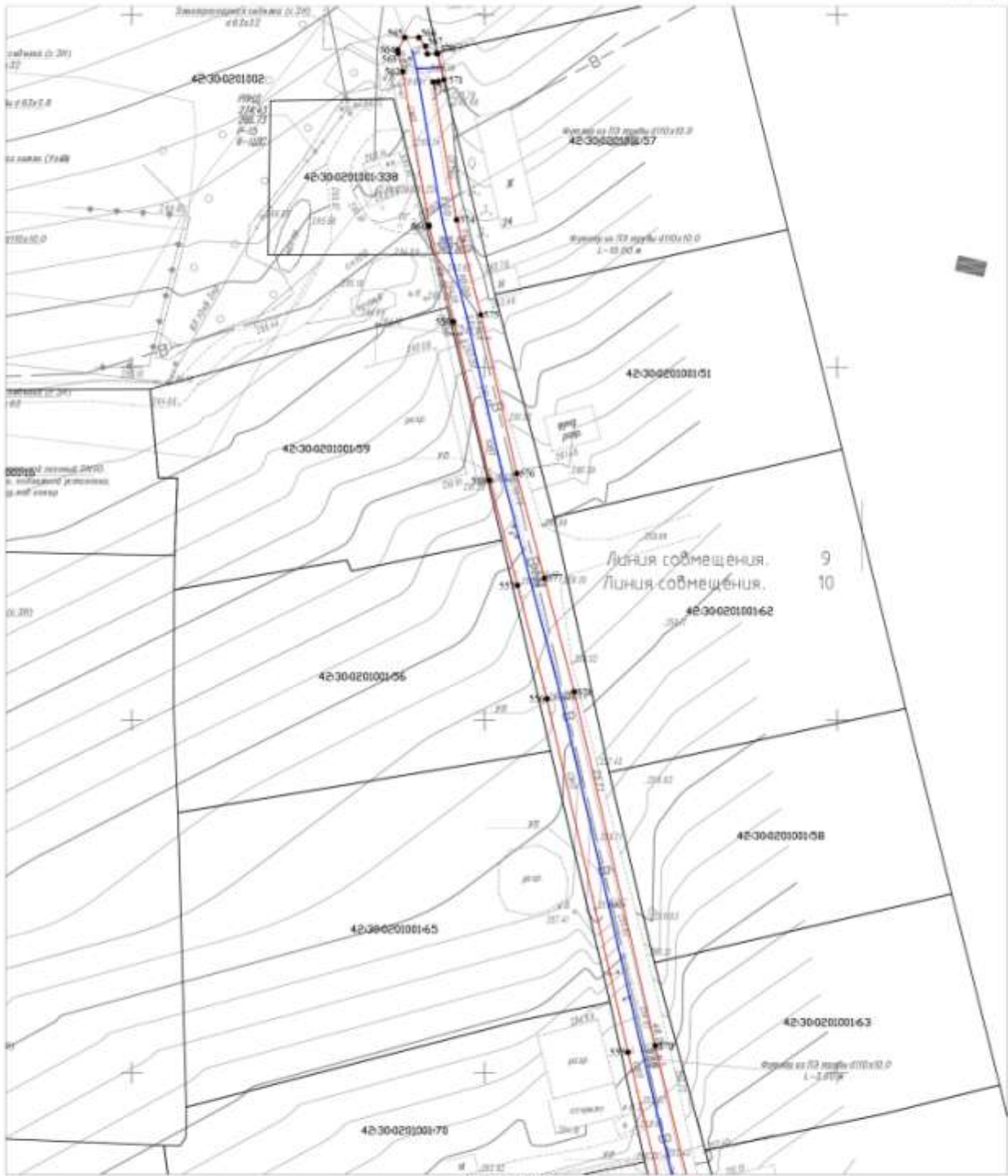


Кадастровый инженер  
Е.В. Старова  
06.05.2025

**Ситуационный план расположения публичного сервитута**

«Газопровод высокого давления 2 категории от ГРПЗ-19 до ГРПЗ-20, 521, 522 и распределительный газопровод среднего давления Кубинского района с Новомосинка (код объекта 42-21-028-000022)» с кадастровым номером 42-30-0201001-5157, км. № 02000700, расположенный по адресу: Российская Федерация, Калужская область – Кубинка, Новомосинский городской округ, с. Новомосинка

Листок 15



**Условные обозначения:**

- характеристика точка границы публичного сервитута
- граница публичного сервитута
- 42-30-0201001-57 кадастровый квартал
- ось подземного газопровода
- ось наземного газопровода
- 42-30-0201001-09 кадастровый номер з/у, попадающий в границы публичного сервитута
- 42-30-0201001-5157 кадастровый номер сооружения газопровода

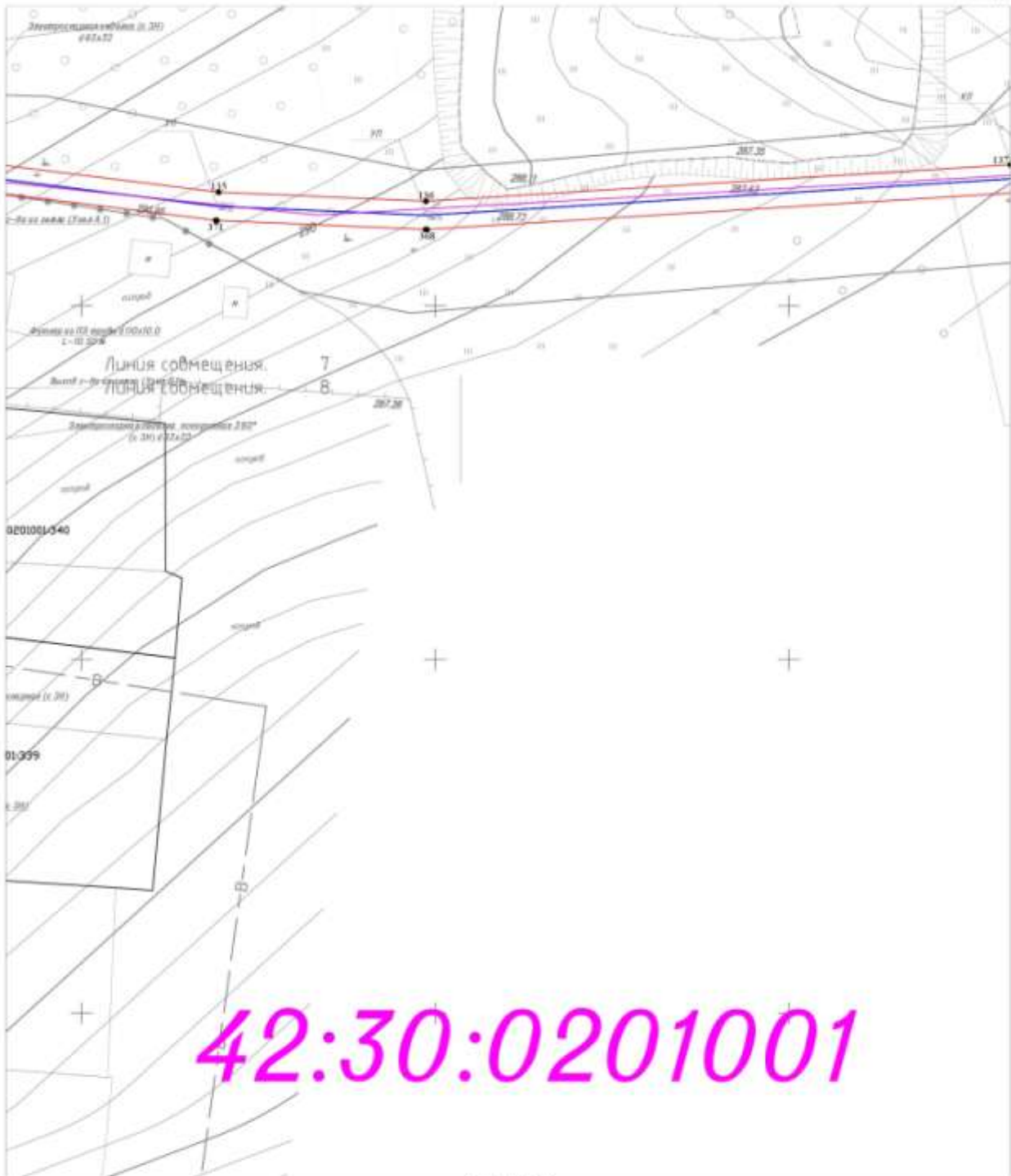


Кадастровый инженер  
Е.В. Старова  
06.05.2025

**Ситуационный план расположения публичного сервитута**

«Газопровод высокого давления 2 категории от ГРПЗ-19 до ГРПЗ-20, 521, 522 и распределительный газопровод среднего давления Кубанского района г. Новокузнецк (код объекта 42-21-020-000027)» с кадастровым номером 42:30:000000-5057, км. № 02010001, расположенный по адресу: Российская Федерация, Кемеровская область – Кузбасс, Новокузнецкий городской округ, г. Новокузнецк

Листок 16



Масштаб 1:500

**Условные обозначения:**

- характеристика точки границы публичного сервитута
- граница публичного сервитута
- 42:30:000000 кадастровый квартал
- ось подземного газопровода
- ось наземного газопровода
- 42:30:000000 кадастровый номер з/у, попадающий в границы публичного сервитута
- 42:30:000000 кадастровый номер сооружения газопровода

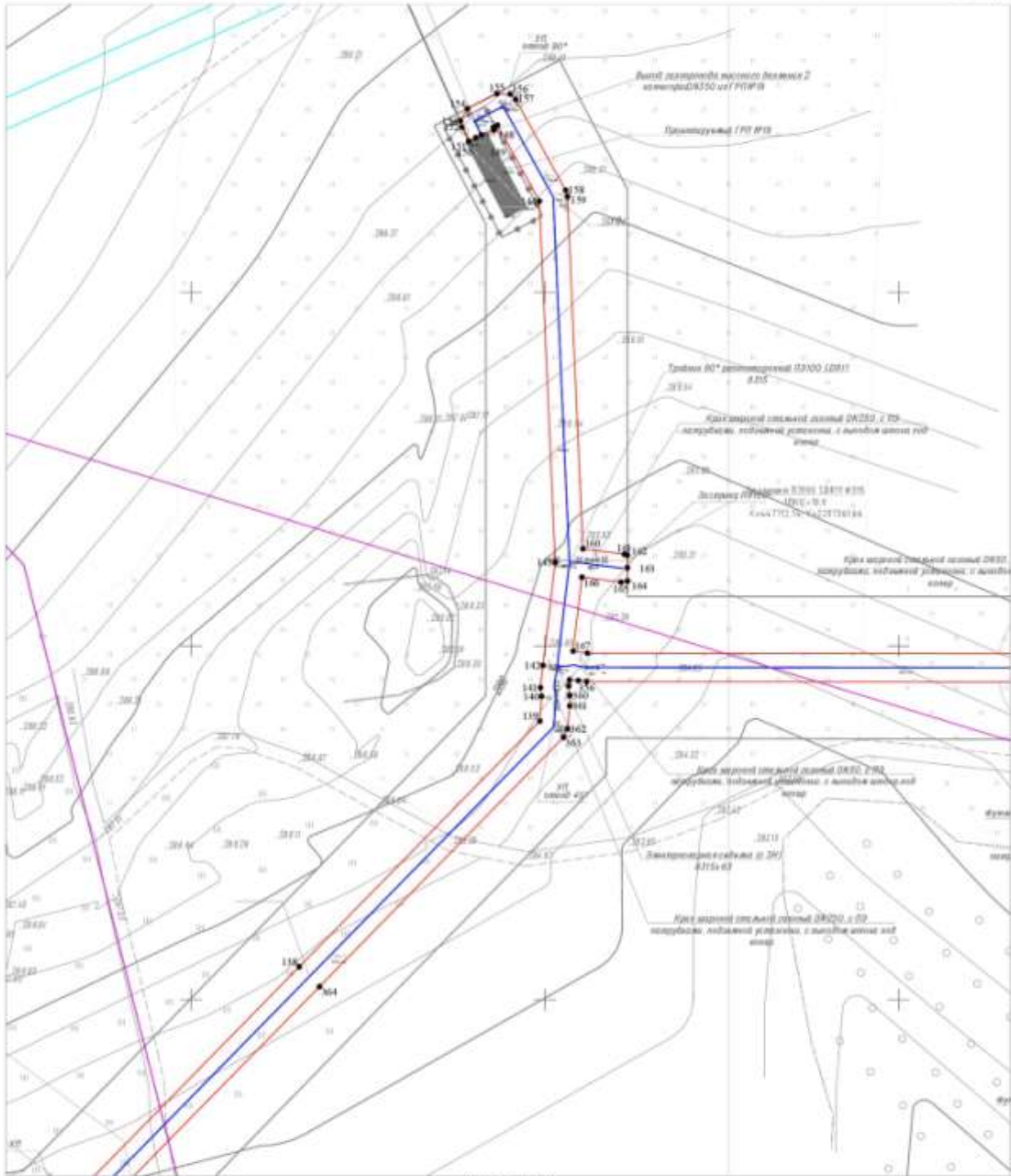


Кадастровый инженер  
Е.В. Старова  
06.05.2025

### Ситуационный план расположения публичного сервитута

«Газопровод высокого давления 2 категории от ГРПЗ-19 до ГРПЗ-20, 221, 222 и распределительный газопровод среднего давления Кубанского района с Новой улицей (код объекта 42-21-028-000022)» с кадастровым номером 42-30-0030300-5057, км. № 03000700, расположенный по адресу: Республика Фиджитан, Кабардино-Балкарская область – Кубань, Пятигорский городской округ, с. Новояуца

Листок 17



#### Условные обозначения:

- характеристика точка границы публичного сервитута
- граница публичного сервитута
- 42-30-0030300-0000 кадастровый квартал
- ось подземного газопровода
- ось наземного газопровода
- 42-30-0030300-0000 кадастровый номер з/у, попадающий в границы публичного сервитута
- 42-30-0030300-0000 кадастровый номер сооружения газопровода



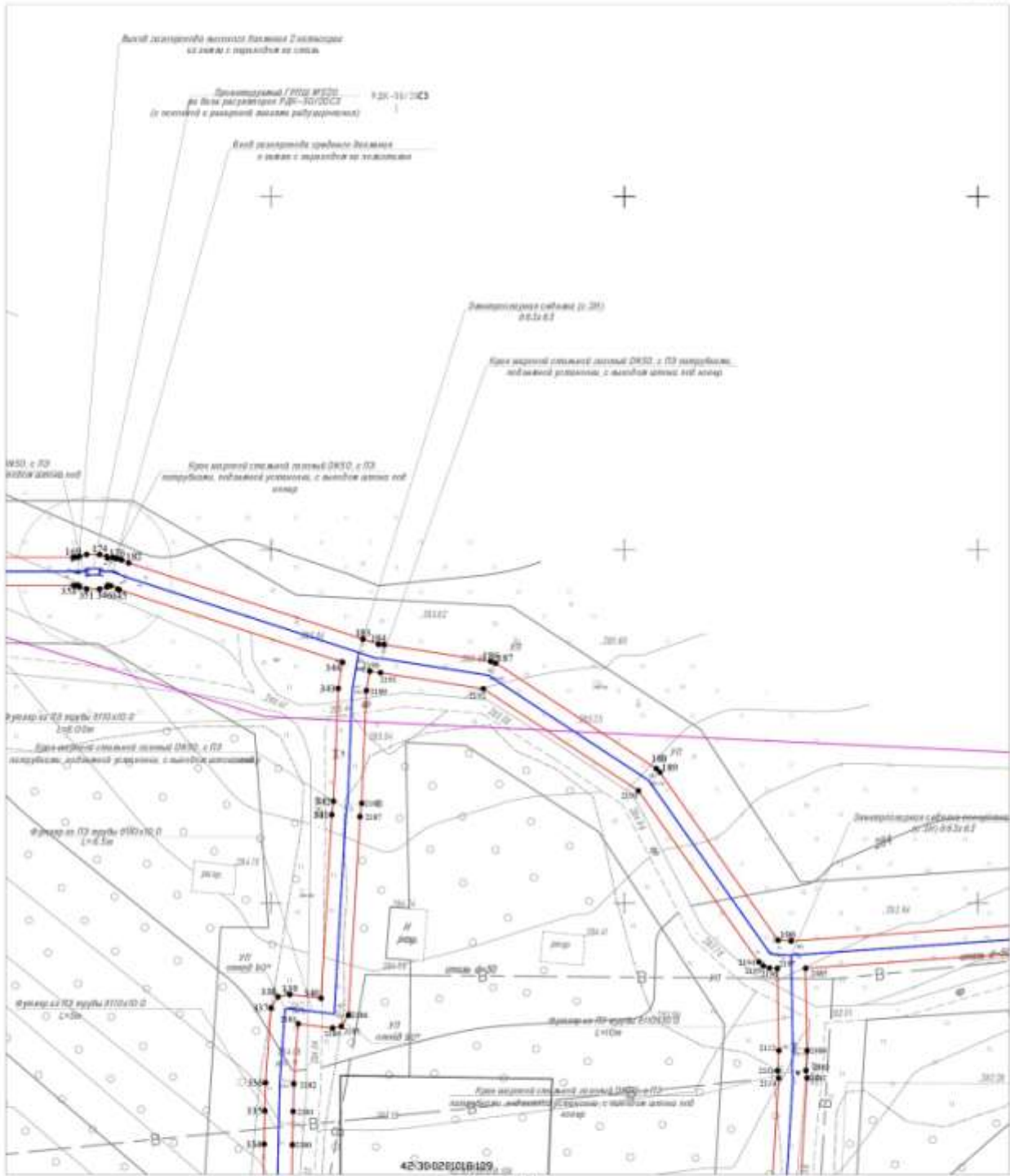
Кадастровый инженер  
Е.В. Старова  
06.05.2025

A3

**Ситуационный план расположения публичного сервитута**

«Газопровод высокого давления 2 категории от ГРПЗ-19 до ГРПЗ-20, 521, 522 и распределительный газопровод среднего давления Кублянского района с Новомушкет (код объекта 42-21-028-000027) с кадастровым номером 42-20-000000-5057, км. № 00000709, расположенный по адресу: Республика Фиджий, Кавравова область – Кубис, Понамушкетский городской округ, с Новомушкет»

Листок 18



Масштаб 1:500

**Условные обозначения:**

- характеристика точки границы публичного сервитута
- граница публичного сервитута
- 42-20-000000-5057 кадастровый квартал
- ось подземного газопровода
- ось наземного газопровода
- 42-20-000000-5057 кадастровый номер з/у, попадающий в границы публичного сервитута
- 42-20-000000-5057 кадастровый номер сооружения газопровода

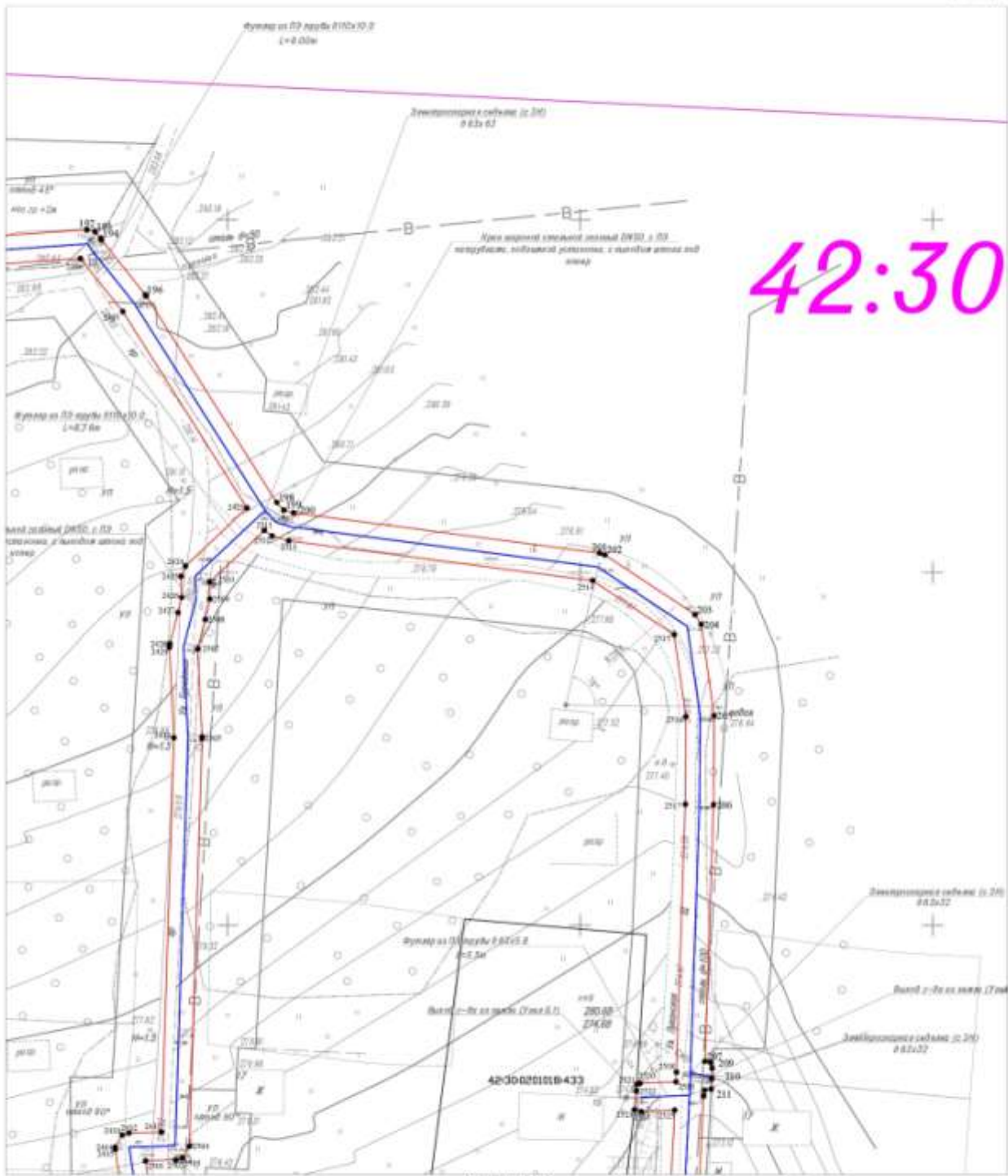


Кадастровый инженер  
Е.В. Старова  
06.05.2025

**Ситуационный план расположения публичного сервитута**

«Газопровод высокого давления 2 категории от ГРПВ-19 до ГРПВ 520, 521, 522 и распределительный газопровод среднего давления Кубляковского района с. Новокузнецк (код объекта 42:30:0000000-42:30:0000000-5057, код № ЕИР000700), расположенный по адресу: Российская Федерация, Кемеровская область – Кузбасс, Новокузнецкий городской округ, с. Новокузнецк»

Листок 19



**Условные обозначения:**

- характеристика точка границы публичного сервитута
- граница публичного сервитута
- 42:30:0000000 кадастровый квартал
- ось подземного газопровода
- ось наземного газопровода
- 42:30:0000000-42:30:0000000 кадастровый номер з/у, попадающий в границы публичного сервитута
- 42:30:0000000-42:30:0000000 кадастровый номер сооружения газопровода

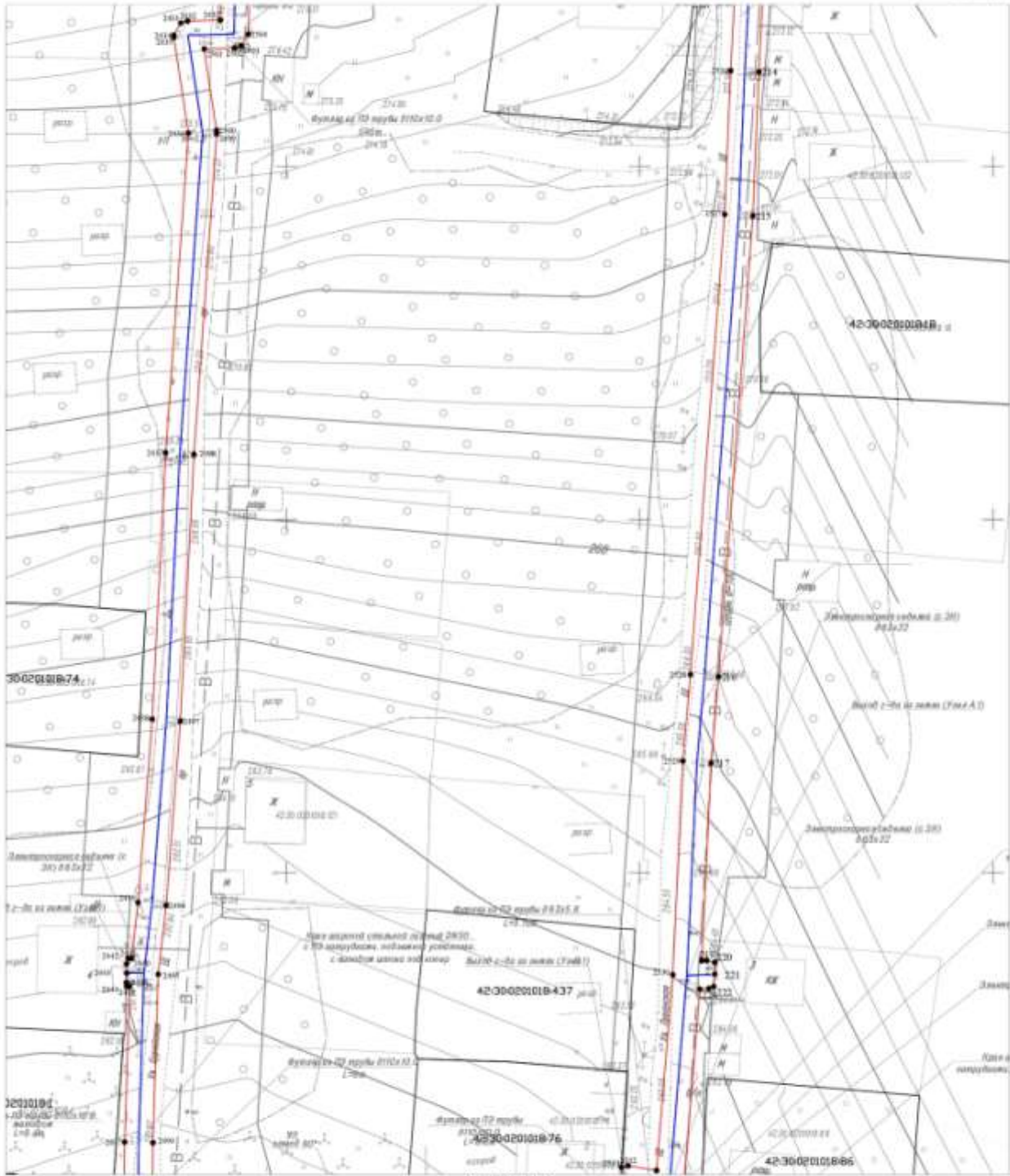


Кадастровый инженер  
Е.В. Старова  
06.05.2025

**Ситуационный план расположения публичного сервитута**

«Газопровод высокого давления 2 категории от ГРПЗ-19 до ГРПЗ-20, 521, 522 и распределительный газопровод среднего давления Кубинского района с Новой улицей (код объекта 42-21-0000027) с кадастровыми номерами 42-21-0000000-5057, 42-21-0000070», расположенный по адресу: Российская Федерация, Краснодарский край – Кубань, Павловский городской округ, с. Нововоздвиженка

Выпуск 20



Масштаб 1:500

**Условные обозначения:**

- характеристика точки границы публичного сервитута
- граница публичного сервитута
- 42-21-0000000 кадастровый квартал
- ось подземного газопровода
- ось наземного газопровода
- 42-21-0000027 кадастровый номер з/у, попадающий в границы публичного сервитута
- 42-21-0000000-5057 кадастровый номер сооружения газопровода

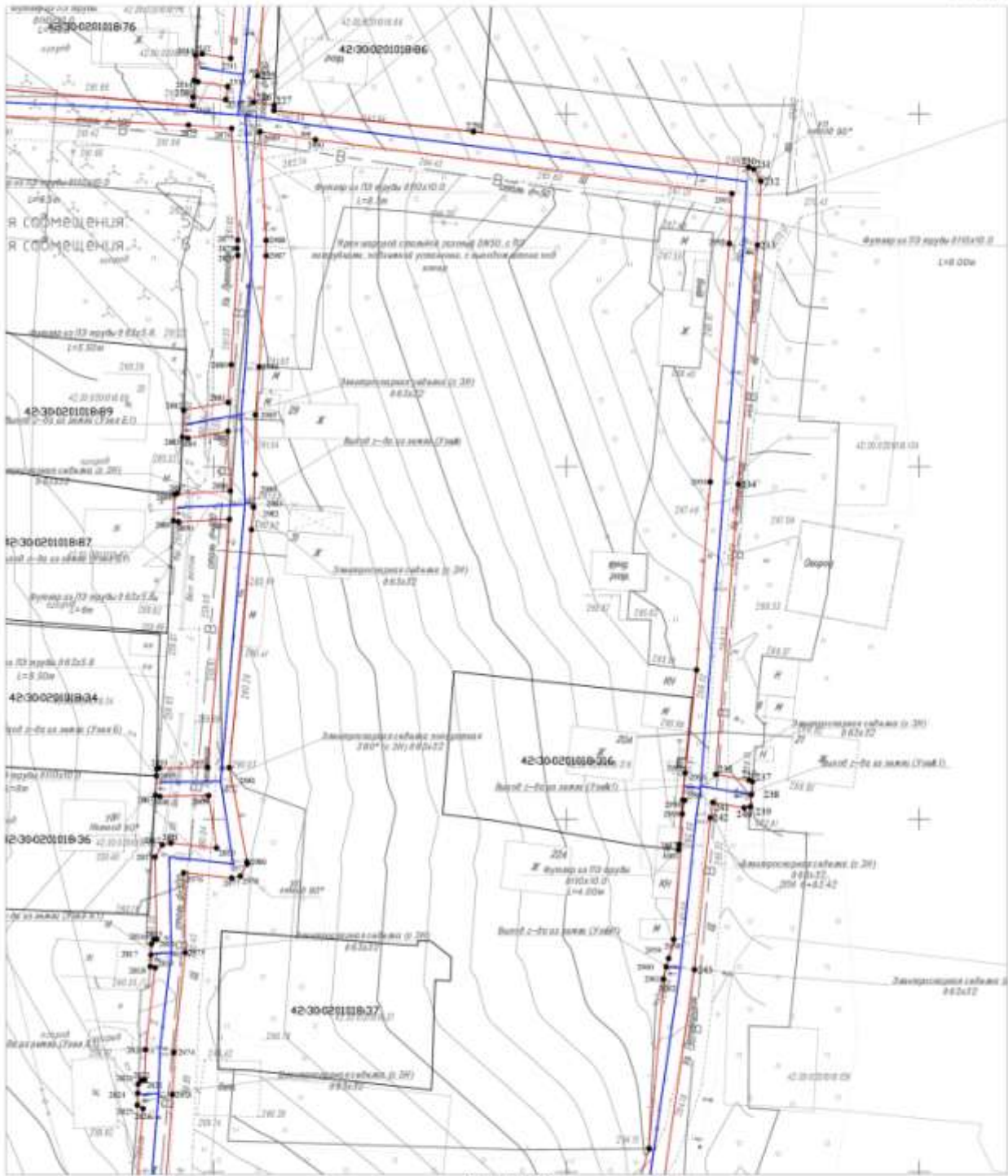


Кадастровый инженер  
Е.В. Старова  
06.05.2025

**Ситуационный план расположения публичного сервитута**

«Газопровод высокого давления 2 категории от ГРПЗ-19 до ГРПЗ-20, 521, 522 и распределительный газопровод, среднего давления Кубанского района с Новой улицей (код области 42-21-028-000027)» с кадастровыми номерами 42-30-0010100-5057, 42-30-0010100-5058, расположенный по адресу: Республика Фиджиан, Кабардино-Балкарская область – Кубань, Пятигорский городской округ, с. Новуюзница

Лист 21



Масштаб 1:500

- Условные обозначения:**
- характеристика точка границы публичного сервитута
  - граница публичного сервитута
  - 42-30-0010100-5057 кадастровый квартал
  - ось подземного газопровода
  - ось наземного газопровода
  - 42-30-0010100-5057 кадастровый номер з/у, попадающий в границы публичного сервитута
  - 42-30-0010100-5057 кадастровый номер сооружения газопровода

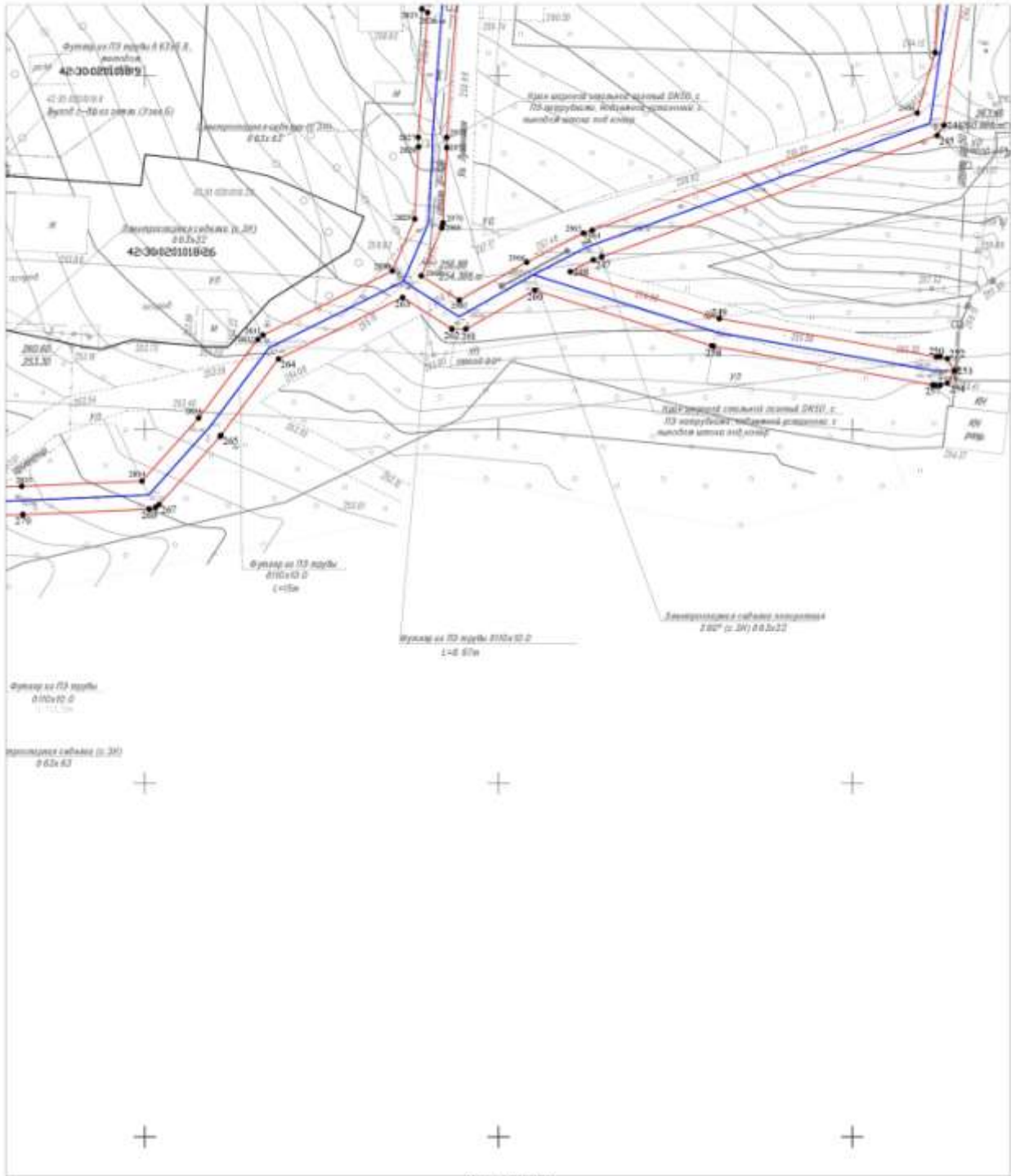


Кадастровый инженер  
Е.В. Старова  
06.05.2025

**Ситуационный план расположения публичного сервитута**

«Газопровод высокого давления 2 категории от ГРПД-19 до ГРПД-20, 521, 522 и распределительный газопровод, среднего давления Кубанского района с Новой улицей (код объекта 42-21-028-000027)» с кадастровыми номерами 42-30-008000-5057, 42-30-0080700, расположенный по адресу: Республика Фиджиан, Кабардино-Балкарская область - Кубань, Новочуковский городской округ, с. Новочуковский

Листовая 23



Масштаб 1:500

**Условные обозначения:**

- характеристика точка границы публичного сервитута
- граница публичного сервитута
- 42-30-008000-5057 кадастровый квартал
- ось подземного газопровода
- ось надземного газопровода
- 42-30-008000-5057 кадастровый номер з/у, попадающий в границы публичного сервитута
- 42-30-0080700-000000 кадастровый номер сооружения газопровода

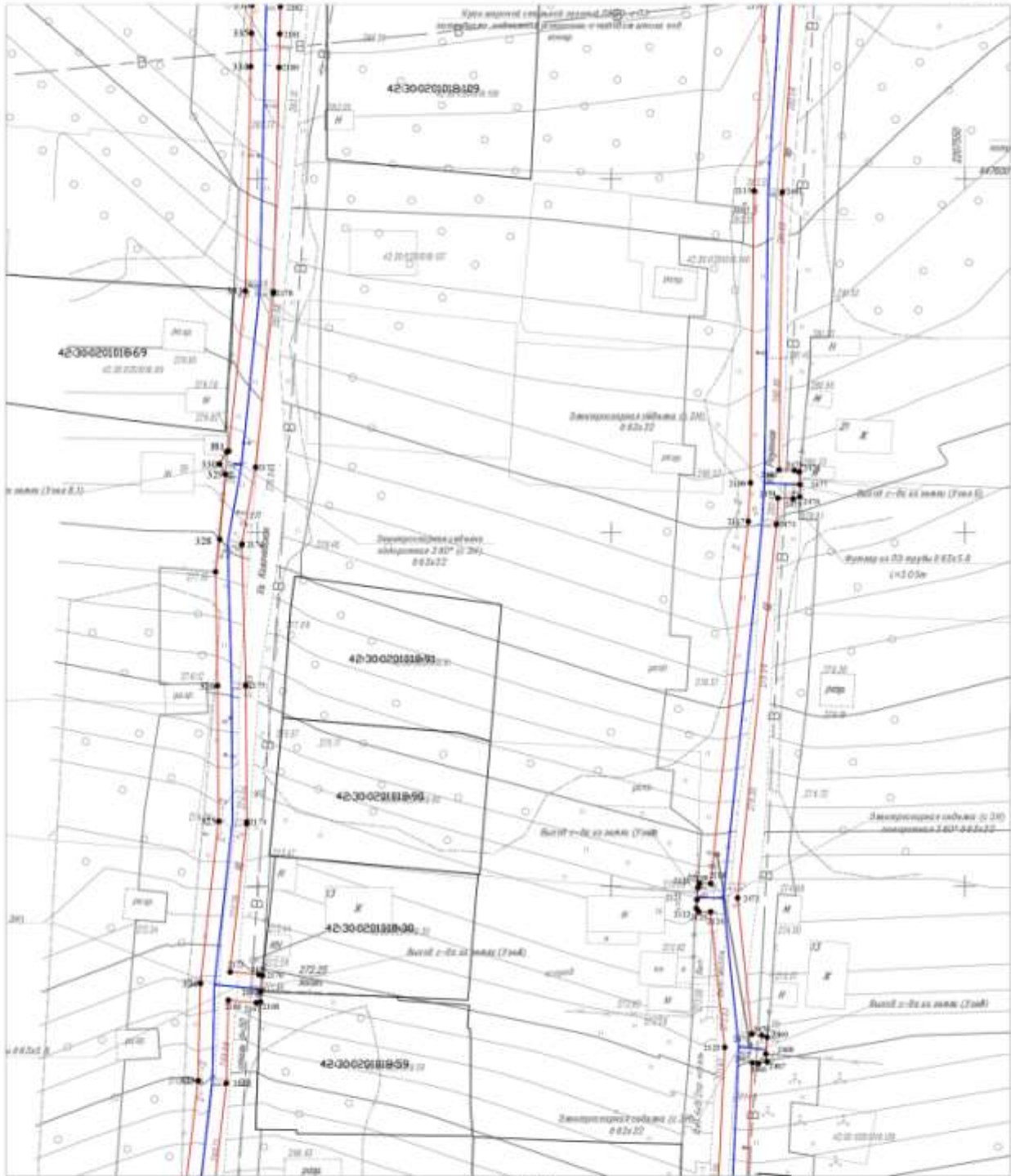


Кадастровый инженер  
Е.В. Старова  
06.05.2025

**Ситуационный план расположения публичного сервитута**

«Газопровод высокого давления 2 категории от ГРПД-19 до ГРПД-20, 521, 522 и распределительный газопровод среднего давления Кубинского района с Новомушки (код объекта 42-21-028-000027) с кадастровыми номерами 42-30-003000-5057, 5058, 5059, расположенный по адресу: Российская Федерация, Краснодарский край – Кубань, Новокубанский городской округ, с. Новомушки»

Лист № 25



Масштаб 1:500

**Условные обозначения:**

- характеристика точка границы публичного сервитута
- граница публичного сервитута
- 42-30-003000-5057 кадастровый квартал
- ось подземного газопровода
- ось надземного газопровода
- 42-30-003000-5057 кадастровый номер з/у, попадающий в границы публичного сервитута
- 42-30-003000-5057 кадастровый номер сооружения газопровода

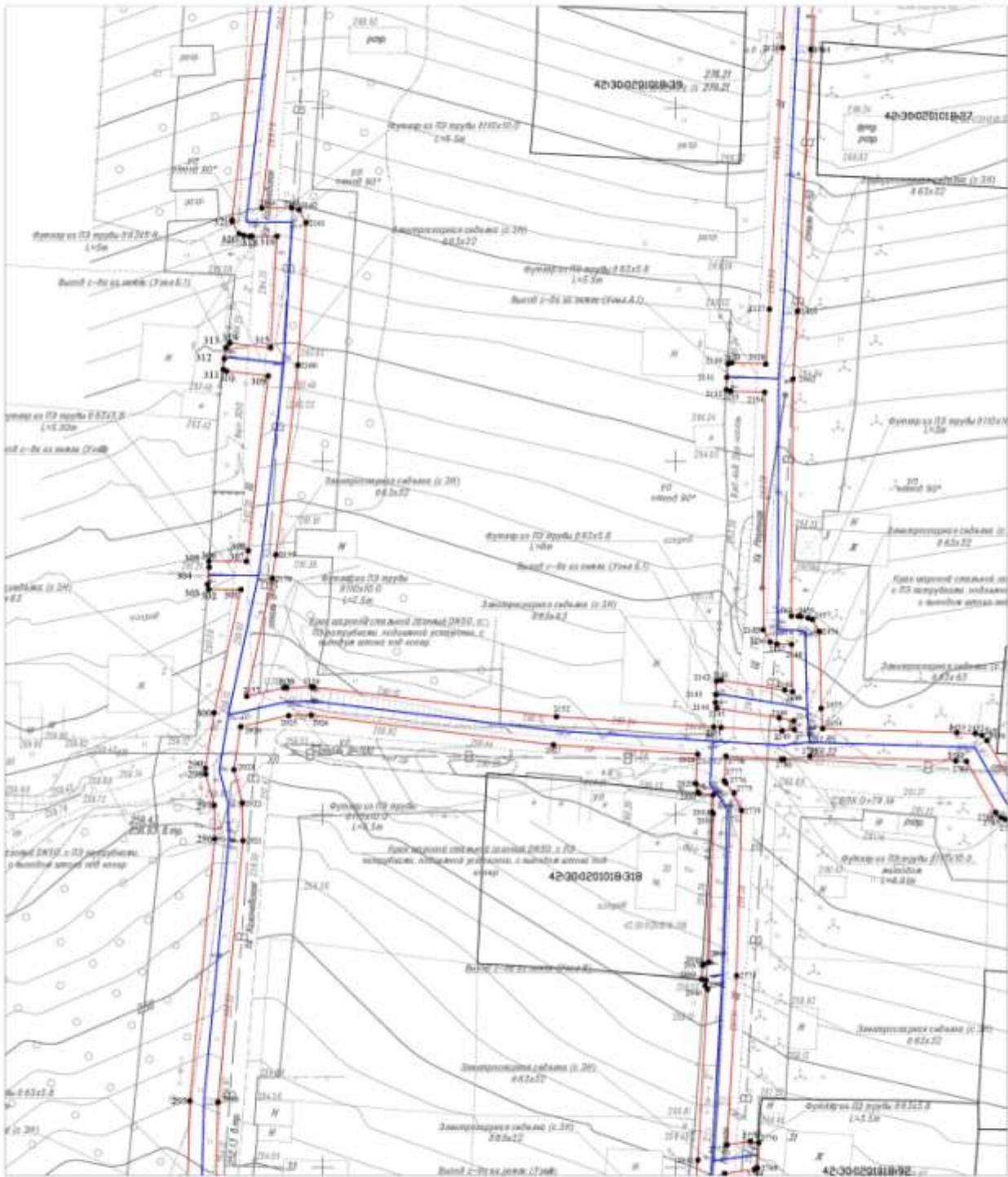


Кадастровый инженер  
Е.В. Старова  
06.05.2025

**Ситуационный план расположения публичного сервитута**

«Газопровод высокого давления 2 категории от ГРПЗ-19 до ГРПЗ-20, 521, 522 и распределительный газопровод среднего давления Кубинского района с Новомушкин (код объекта 42-21-028-000027) с кадастровым номером 42-30-001000-5057, км. № 03000709, расположенный по адресу: Российская Федерация, Калужская область – Кубинка, Пятигорский городской округ, с. Новомушкин»

Лист № 24



**Условные обозначения:**

- характеристика точки границы публичного сервитута
- граница публичного сервитута
- 42-30-001000-5057 кадастровый квартал
- ось подземного газопровода
- ось наземного газопровода
- 42-30-001000-5057 кадастровый номер з/у, попадающий в границы публичного сервитута
- 42-30-001000-5057 кадастровый номер сооружения газопровода

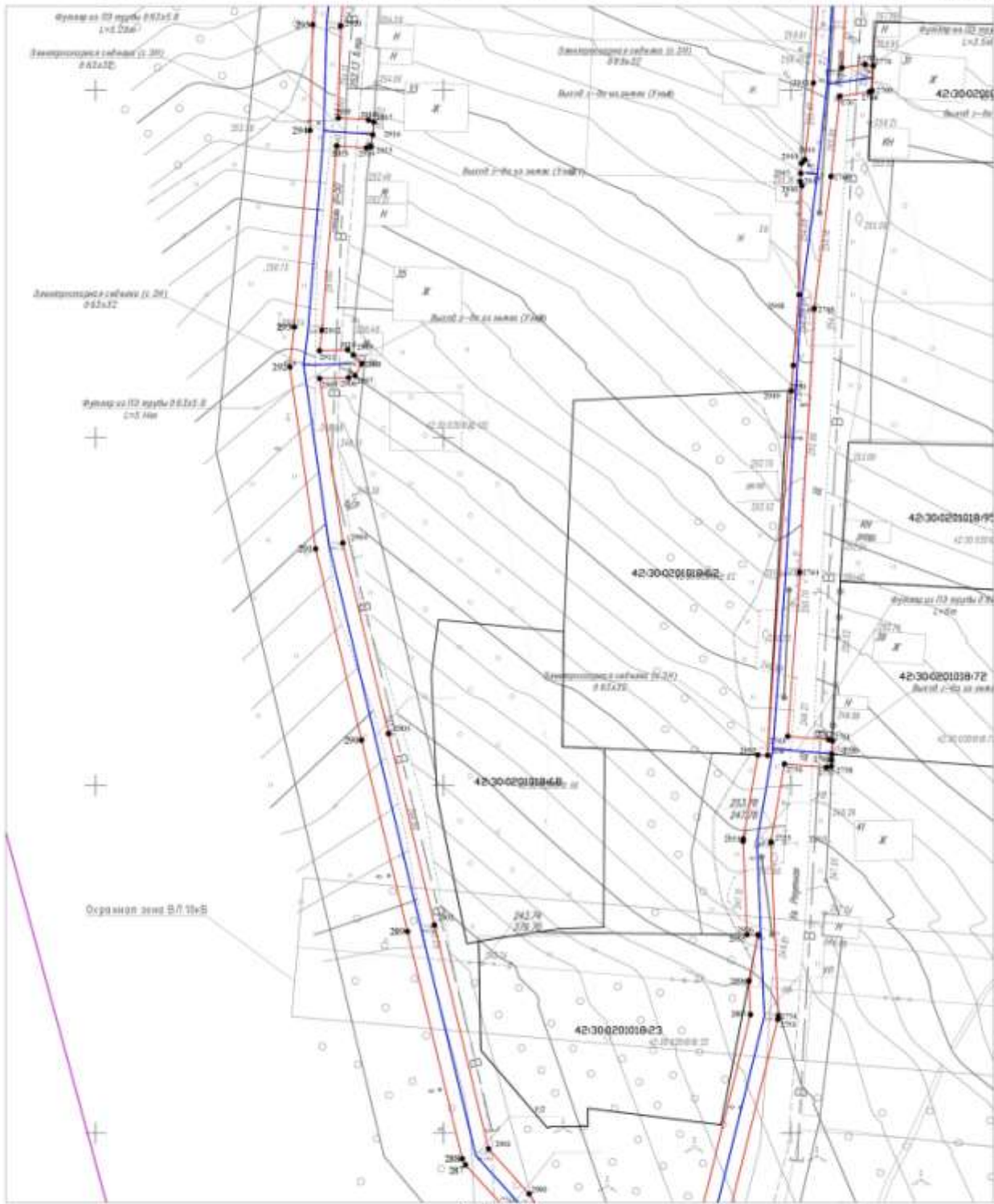


Кадастровый инженер  
Е.В. Старова  
06.05.2025

**Ситуационный план расположения публичного сервитута**

«Газопровод высокого давления 2 категории от ГРПЗ-19 до ГРПЗ-20, 521, 522 и распределительный газопровод среднего давления Кубанского района г. Новокузнецк (код объекта 42-30-0000000)»  
 и кадастровый номер 42-30-000000-5057, см. № 03000700, расположенный по адресу: Российская Федерация, Кемеровская область – Кузбасс, Новокузнецкий городской округ, г. Новокузнецк

Листовая 25



**Условные обозначения:**

- характеристика точки границы публичного сервитута
- граница публичного сервитута
- 42-30-0000000 кадастровый квартал
- ось подземного газопровода
- ось наземного газопровода
- 42-30-000000-5057 кадастровый номер з/у, попадающий в границы публичного сервитута
- 42-30-000000-5057 кадастровый номер сооружения газопровода

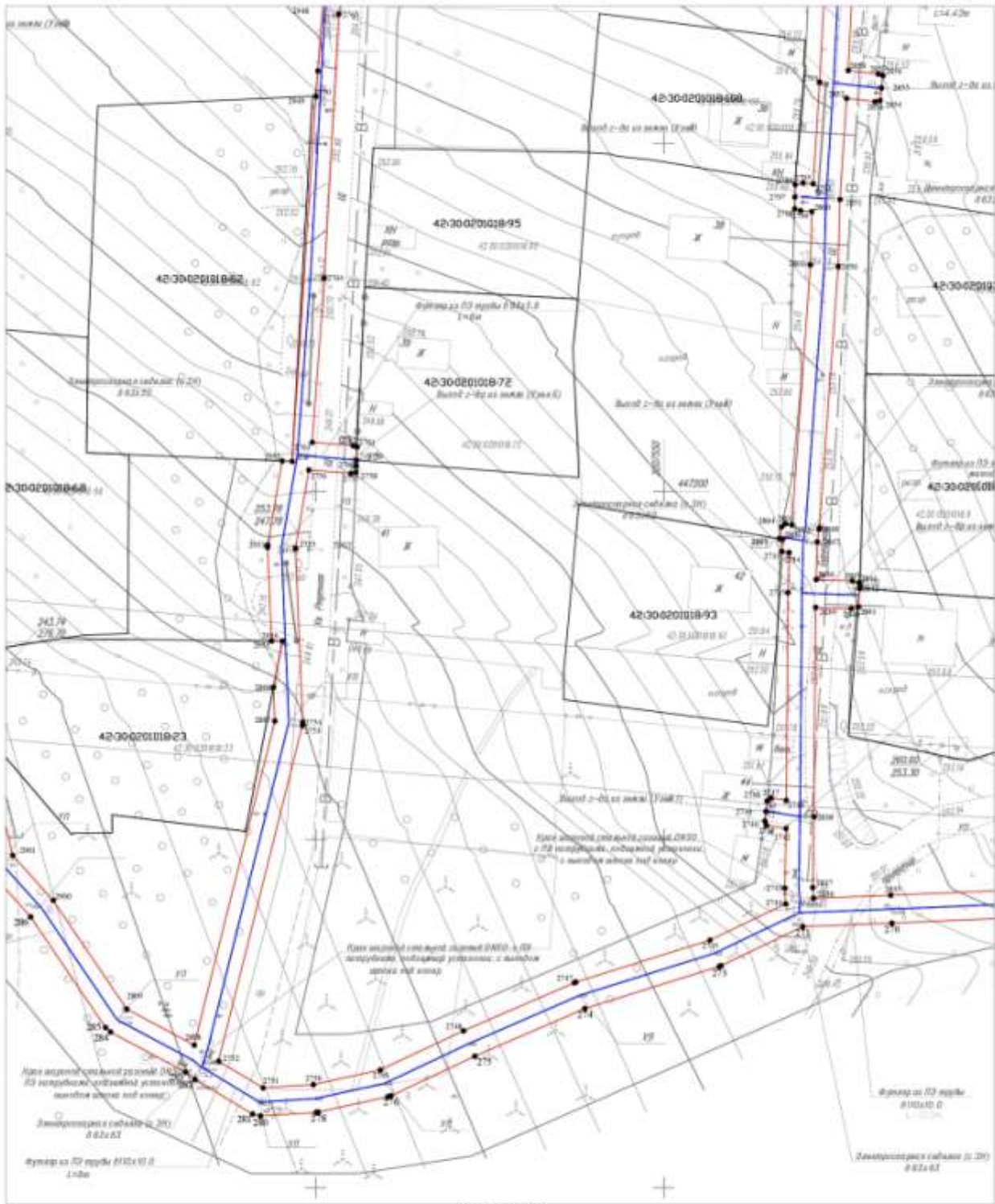


Кадастровый инженер  
 Е.В. Старова  
 06.05.2025

**Ситуационный план расположения публичного сервитута**

«Газопровод высокого давления 2 категории от ГРПД-19 до ГРПД-20, 521, 522 и распределительный газопровод среднего давления Кубинского района с Новомосинка (код объекта 42-30-0201018-000) с кадастровыми номерами 42-30-0201018-557, 558, № 42-30-0201018, расположенный по адресу: Российская Федерация, Краснодарский край – Кубань, Новомосинский городской округ, с. Новомосинка»

Листовая 26



Масштаб 1:500

**Условные обозначения:**

- характерная точка границы публичного сервитута
- граница публичного сервитута
- 42-30-0201018-000 кадастровый квартал
- ось подземного газопровода
- ось наземного газопровода
- 42-30-0201018-000 кадастровый номер з/у, попадающий в границы публичного сервитута
- 42-30-0201018-000 кадастровый номер сооружения газопровода

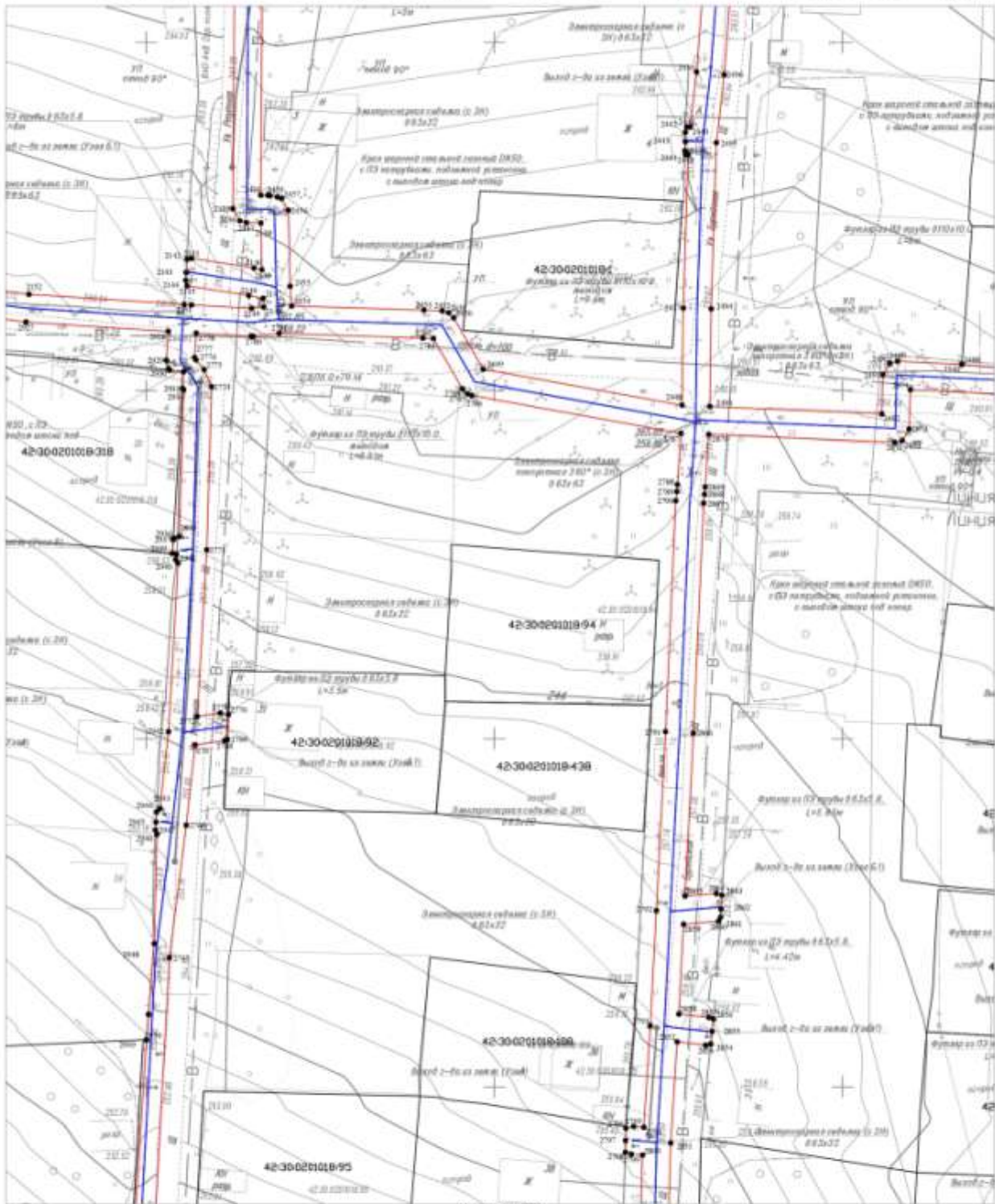


Кадастровый инженер  
Е.В. Старова  
06.05.2025

**Ситуационный план расположения публичного сервитута**

«Газопровод высокого давления 2 категории от ГРПЗ-19 до ГРПЗ-20, 221, 222 и распределительный газопровод среднего давления Кубовского района с Нововознесенка (код области 42-21-028-000021)» с кадастровыми номерами 42-30-00201018-9157, 42-30-00201018-9158, расположенный по адресу: Российская Федерация, Краснодарский край – Кубань, Новокубанский районный округ, с. Нововознесенка

Листовая 27



Масштаб 1:500

**Условные обозначения:**

- характеристика точки границы публичного сервитута
- граница публичного сервитута
- 42-30-00201018-9157 кадастровый квартал
- ось подземного газопровода
- ось наземного газопровода
- 42-30-00201018-9157 кадастровый номер з/у, попадающий в границы публичного сервитута
- 42-30-00201018-9157 кадастровый номер сооружения газопровода

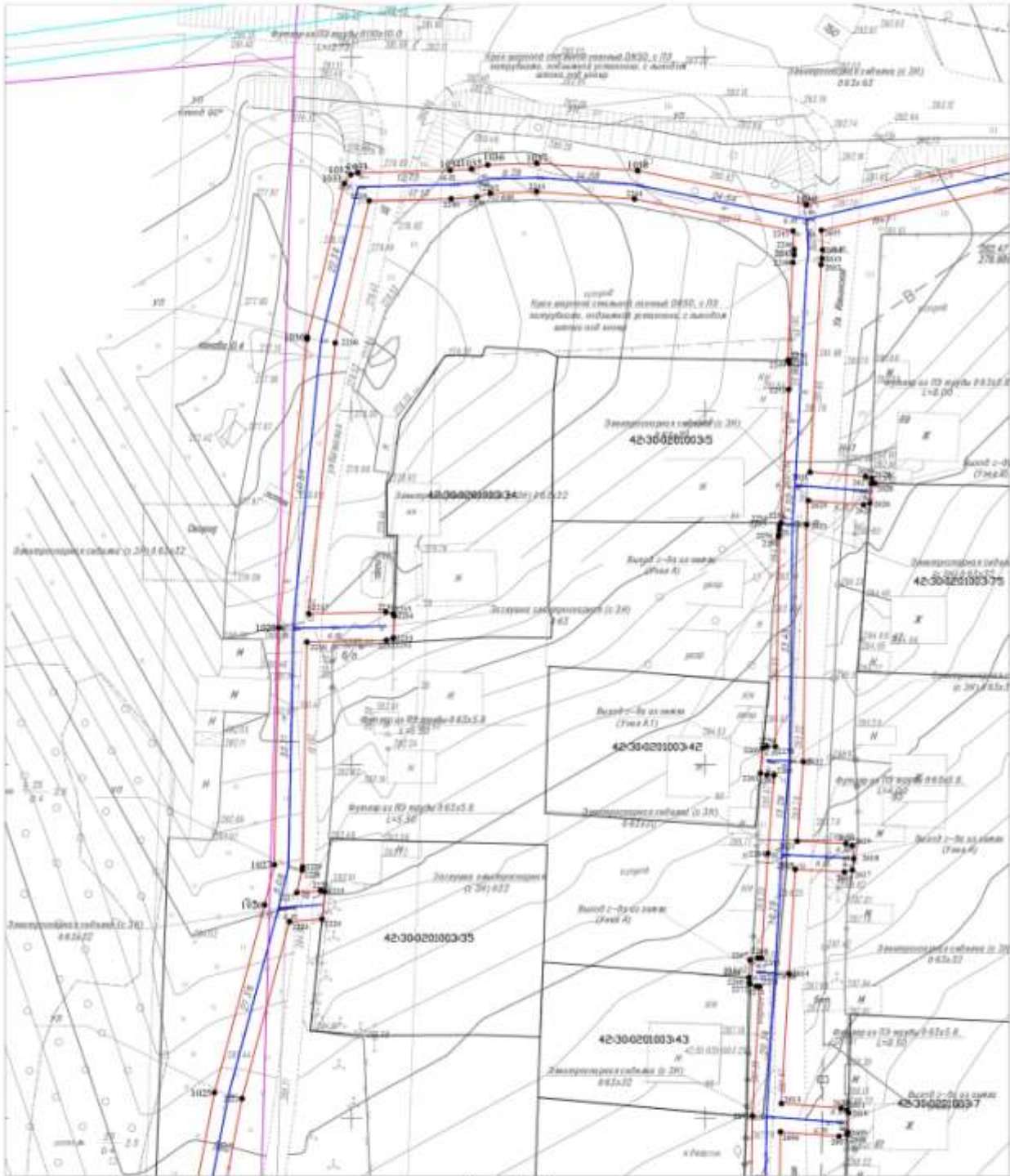


Кадастровый инспектор  
Е.В. Старова  
06.05.2025

**Ситуационный план расположения публичного сервитута**

«Газопровод высокого давления 2 категории от ГРПД-19 до ГРПД-20, 521, 522 и распределительный газопровод среднего давления Кубовского района г. Новокузнецка (код области 42-21-028-000021)» с кадастровыми номерами 42-30-000000-0057, 42-30-000000-0058, расположенный по адресу: Российская Федерация, Кемеровская область – Кузбасс, Новокузнецкий городской округ, г. Новокузнецк

Листок 28



Масштаб 1:500

**Условные обозначения:**

- характеристика точка границы публичного сервитута
- граница публичного сервитута
- 42-30-000000-0057 кадастровый квартал
- ось подземного газопровода
- ось наземного газопровода
- 42-30-000000-0057 кадастровый номер з/у, попадающий в границы публичного сервитута
- 42-30-000000-0057 кадастровый номер сооружения газопровода

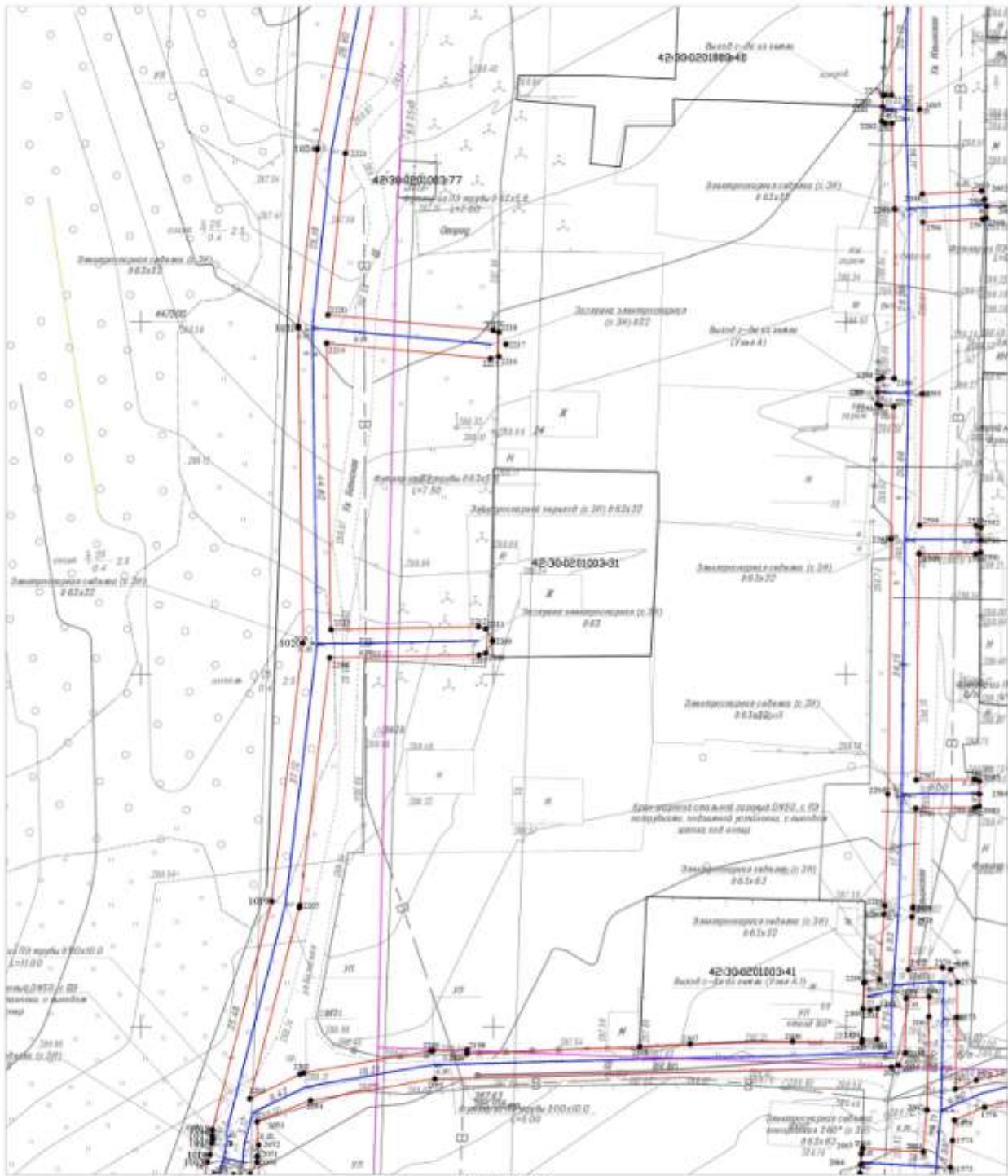


Кадастровый инженер  
Е.В. Старова  
06.05.2025

**Ситуационный план расположения публичного сервитута**

«Газопровод высокого давления 2 категории от ГРПЗ-19 до ГРПЗ-20, 521, 522 и распределительный газопровод среднего давления Кубляковского района с. Новиковка (код объекта 42-30-000100-01) с кадастровым номером 42-30-000100-0157, км. № 0000700, расположенный по адресу: Российская Федерация, Краснодарский край – Кубань, Новиковский городской округ, с. Новиковка»

Листок 29



Масштаб 1:500

**Условные обозначения:**

- характеристика точки границы публичного сервитута
- граница публичного сервитута
- 42-30-000100-01 кадастровый квартал
- ось подземного газопровода
- ось наземного газопровода
- 42-30-000100-01 кадастровый номер з/у, попадающий в границы публичного сервитута
- 42-30-000100-0157 кадастровый номер сооружения газопровода

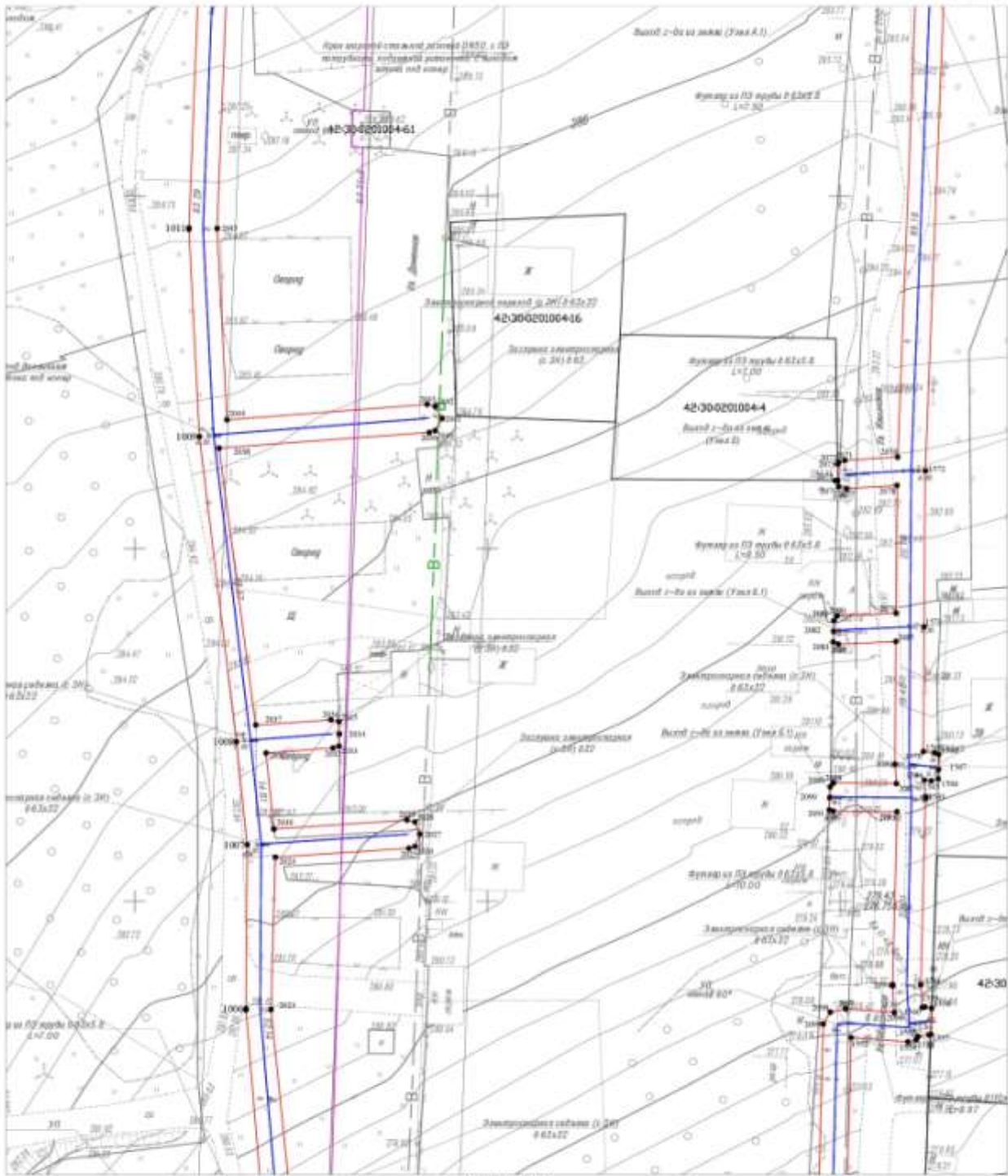


Кадастровый инженер  
Е.В. Старова  
06.05.2025

**Ситуационный план расположения публичного сервитута**

«Газопровод высокого давления 2 категории от ГРПЗ-19 до ГРПЗ-20, 221, 222 и распределительный газопровод среднего давления Кубинского района с Новой улицей (код области 42-21-028-000027)» с кадастровыми номерами 42-30-000000-0057, 42-30-000000-0058, расположенный по адресу: Российская Федерация, Краснодарский край – Кубань, Новокубанский городской округ, с. Новокучино

Листок № 10



Масштаб 1:500

**Условные обозначения:**

- характеристика точка границы публичного сервитута
- граница публичного сервитута
- 42-30-000000-0057 кадастровый квартал
- ось подземного газопровода
- ось наземного газопровода
- 42-30-000000-0057 кадастровый номер з/у, попадающий в границы публичного сервитута
- 42-30-000000-0057 кадастровый номер сооружения газопровода



Кадастровый инспектор  
Е.В. Старова  
06.05.2025

**Ситуационный план расположения публичного сервитута**

«Газопровод высокого давления 2 категории от ГРПЗ-19 до ГРПЗ-20, 221, 222 и распределительный газопровод среднего давления Кублянского района с. Новокузнецк (код области 42-21-028-000027)» с кадастровыми номерами 42-30-000000-0057, 42-30-000000-0058, расположенный по адресу: Российская Федерация, Кемеровская область – Кузбасс, Новокузнецкий городской округ, с. Новокузнецк

Лист № 11



Масштаб 1:500

**Условные обозначения:**

- характеристическая точка границы публичного сервитута
- граница публичного сервитута
- 42-30-000000-0057 кадастровый квартал
- ось подземного газопровода
- ось надземного газопровода
- 42-30-000000-0057 кадастровый номер з/у, попадающий в границы публичного сервитута
- 42-30-000000-0057 кадастровый номер сооружения газопровода

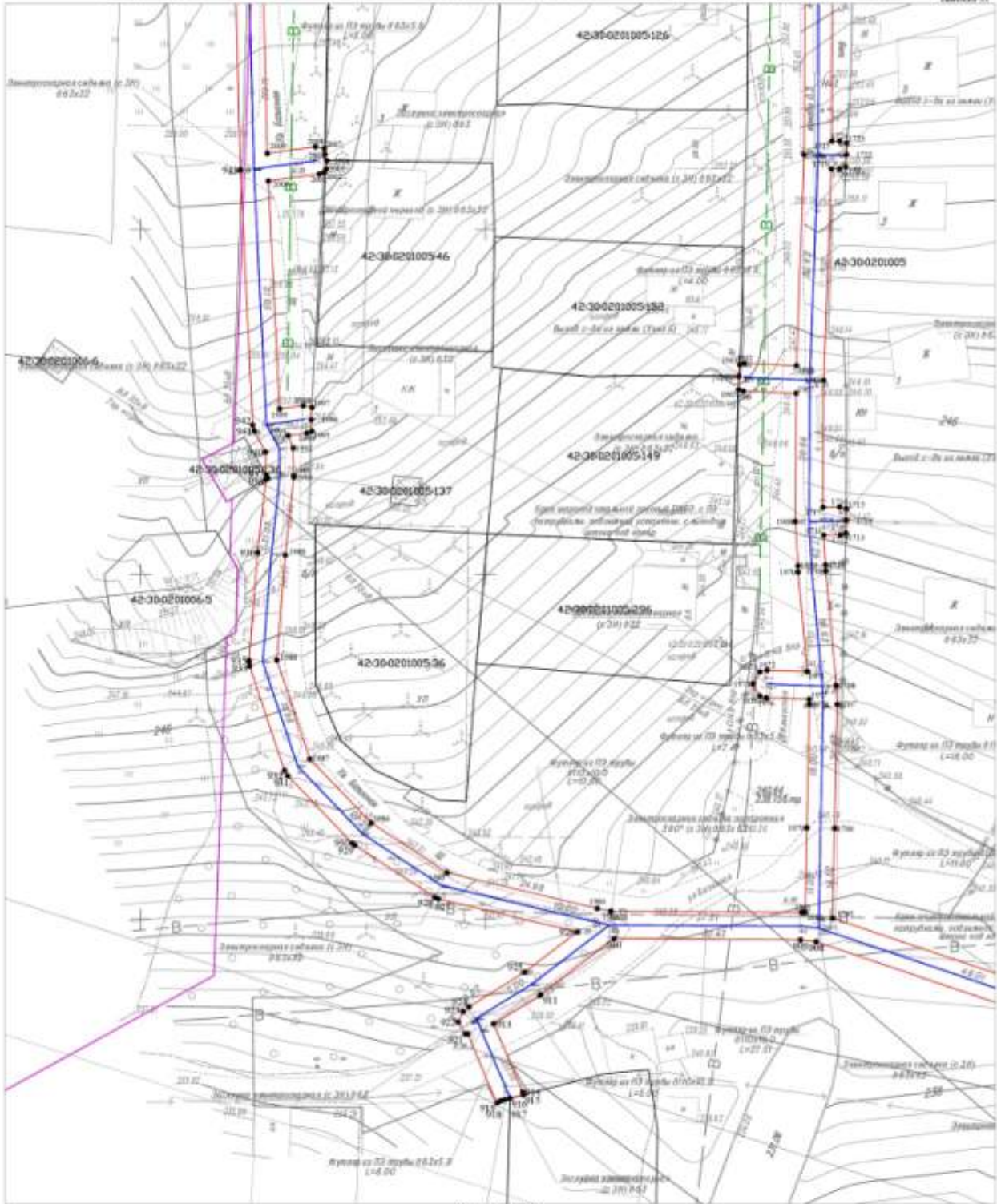


Кадастровый инженер  
Е.В. Старова  
06.05.2025



**Ситуационный план расположения публичного сервитута**

«Газопровод высокого давления 2 категории от ГРПЗ-19 до ГРПЗ-20, 521, 522 и распределительный газопровод среднего давления Кубинского района с Новомушки (код объекта 42-21-028-000127) с кадастровыми номерами 42-30-001005-5157, 5158, № 42-30-00700, расположенный по адресу: Республика Крым, Кировский район – Кубинка, Новомушкинский сельсовет, с. Новомушки»



Масштаб 1:500

**Условные обозначения:**

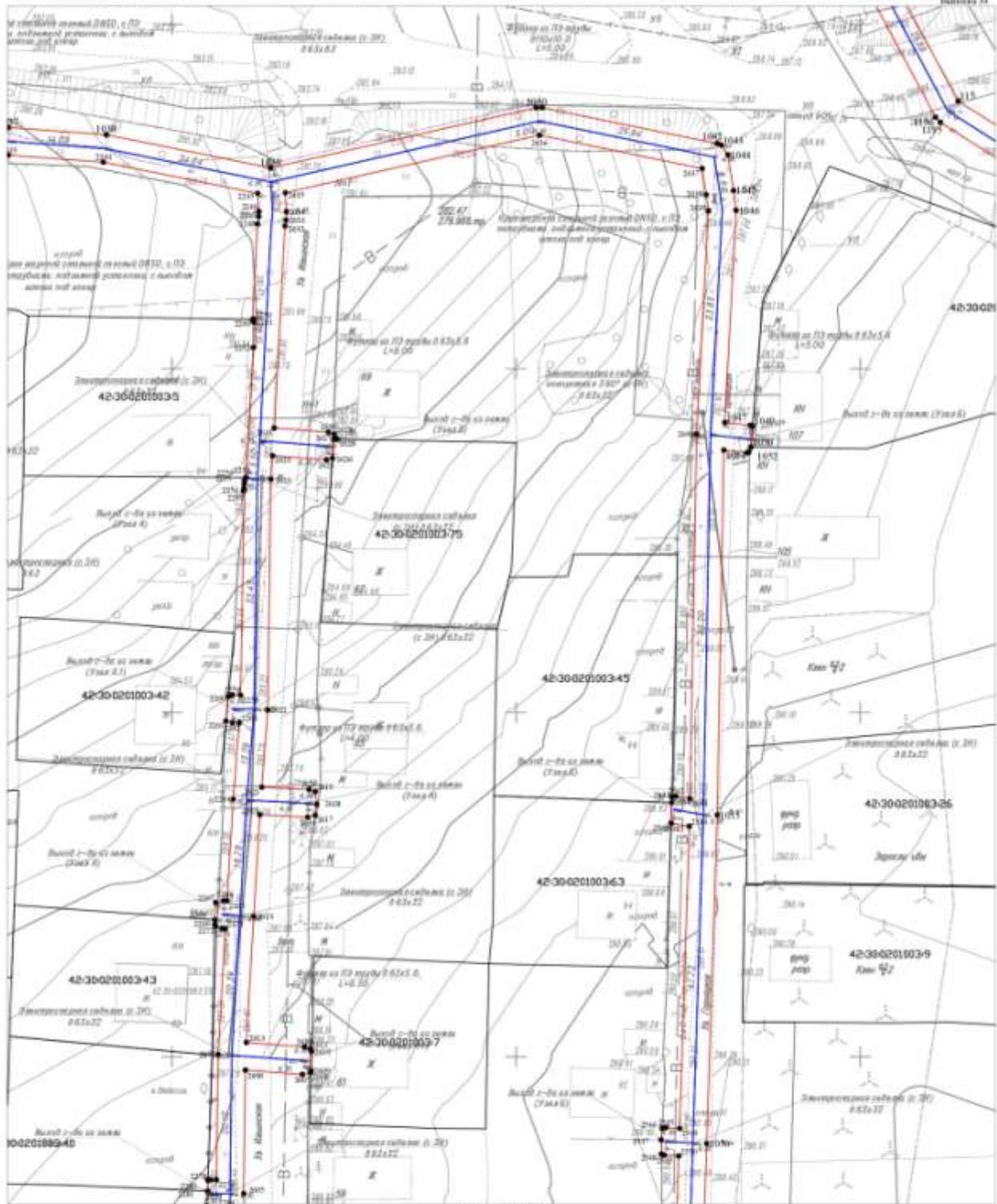
- характеристика точка границы публичного сервитута
- граница публичного сервитута
- 42-30-001005-000 кадастровый квартал
- ось подземного газопровода
- ось надземного газопровода
- 42-30-001005-000 кадастровый номер з/у, попадающий в границы публичного сервитута
- 42-30-001005-000 кадастровый номер сооружения газопровода



Кадастровый инженер  
Е.В. Старова  
06.05.2025

**Ситуационный план расположения публичного сервитута**

«Газопровод высокого давления 2 категории от ГРПЗ-19 до ГРПЗ-20, 521, 522 и распределительный газопровод среднего давления Куйбышевского района с Новомуром (код объекта 42-30-02010037) и кадастровый номер 42-30-0201003-557, км. № 10000709, расположенный по адресу: Республика Татарстан, Казанская область - Куйбышев, Новоуровский городской округ, с. Новомур»



**Условные обозначения:**

- характеристика точки границы публичного сервитута
- граница публичного сервитута
- 42-30-0201003-557 кадастровый квартал
- ось подземного газопровода
- ось наземного газопровода
- 42-30-0201003-557 кадастровый номер з/у, попадающий в границы публичного сервитута
- 42-30-0201003-557 кадастровый номер сооружения газопровода



Кадастровый инженер  
Е.В. Старова  
06.05.2025

**Ситуационный план расположения публичного сервитута**

«Газопровод высокого давления 2 категории от ГРПД-19 до ГРПД-20, 521, 522 и распределительный газопровод среднего давления Кубинского района г. Новокузнецк (код объекта 42-30-020-000021) с кадастровым номером 42-30-000000-5057, см. № 03000700, расположенный по адресу: Российская Федерация, Кемеровская область – Кузбасс, Новокузнецкий городской округ, г. Новокузнецк»

Листовая №



Масштаб 1:500

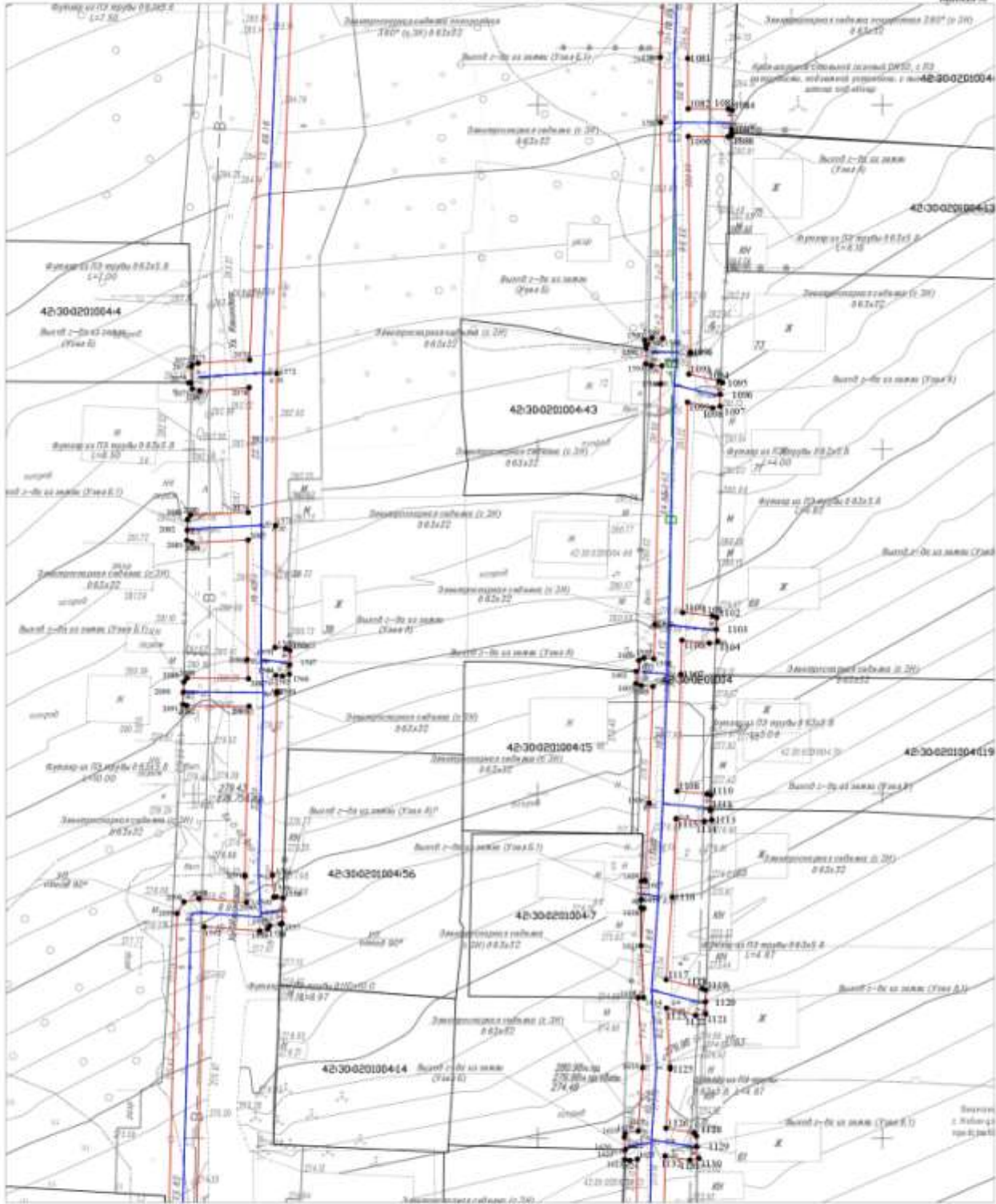
- Условные обозначения:**
- характеристика точки границы публичного сервитута
  - граница публичного сервитута
  - 42-30-0201003-000 кадастровый квартал
  - ось подземного газопровода
  - ось наземного газопровода
  - 42-30-0201003-000 кадастровый номер з/у, попадающий в границы публичного сервитута
  - 42-30-0201003-000 кадастровый номер сооружения газопровода



Кадастровый инженер  
Е.В. Старова  
06.05.2025

**Ситуационный план расположения публичного сервитута**

«Газопровод высокого давления 2 категории от ГРПД-19 до ГРПД-20, 521, 522 и расширительный газопровод среднего давления Кубанского района г. Новокузнецк (код объекта 42-30-0201004) с кадастровыми номерами 42-30-001000-5057, 42-30-001000-5058, 42-30-001000-5059, расположенный по адресу: Российская Федерация, Кемеровская область - Кузбасс, Новокузнецкий городской округ, г. Новокузнецк»



Масштаб 1:500

- Условные обозначения:**
- характеристика точки границы публичного сервитута
  - граница публичного сервитута
  - 42-30-001000-5057 кадастровый квартал
  - ось подземного газопровода
  - ось наземного газопровода
  - 42-30-0201004-19 кадастровый номер з/у, попадающий в границы публичного сервитута
  - 42-30-001000-5057 кадастровый номер сооружения газопровода



Кадастровый инженер  
Е.В. Старова  
06.05.2025

**Ситуационный план расположения публичного сервитута**

«Газопровод высокого давления 2 категории от ГРПЗ-19 до ГРПЗ-20, 521, 522 и распределительный газопровод среднего давления Кубанского района г. Новокузнецка (код области 42-31-028-000027)» с кадастровым номером 42-30-001005-5057, см. № Е0900760, расположенный по адресу: Российская Федерация, Кемеровская область - Кузбасс, Новокузнецкий городской округ, г. Новокузнецк



Масштаб 1:500

**Условные обозначения:**

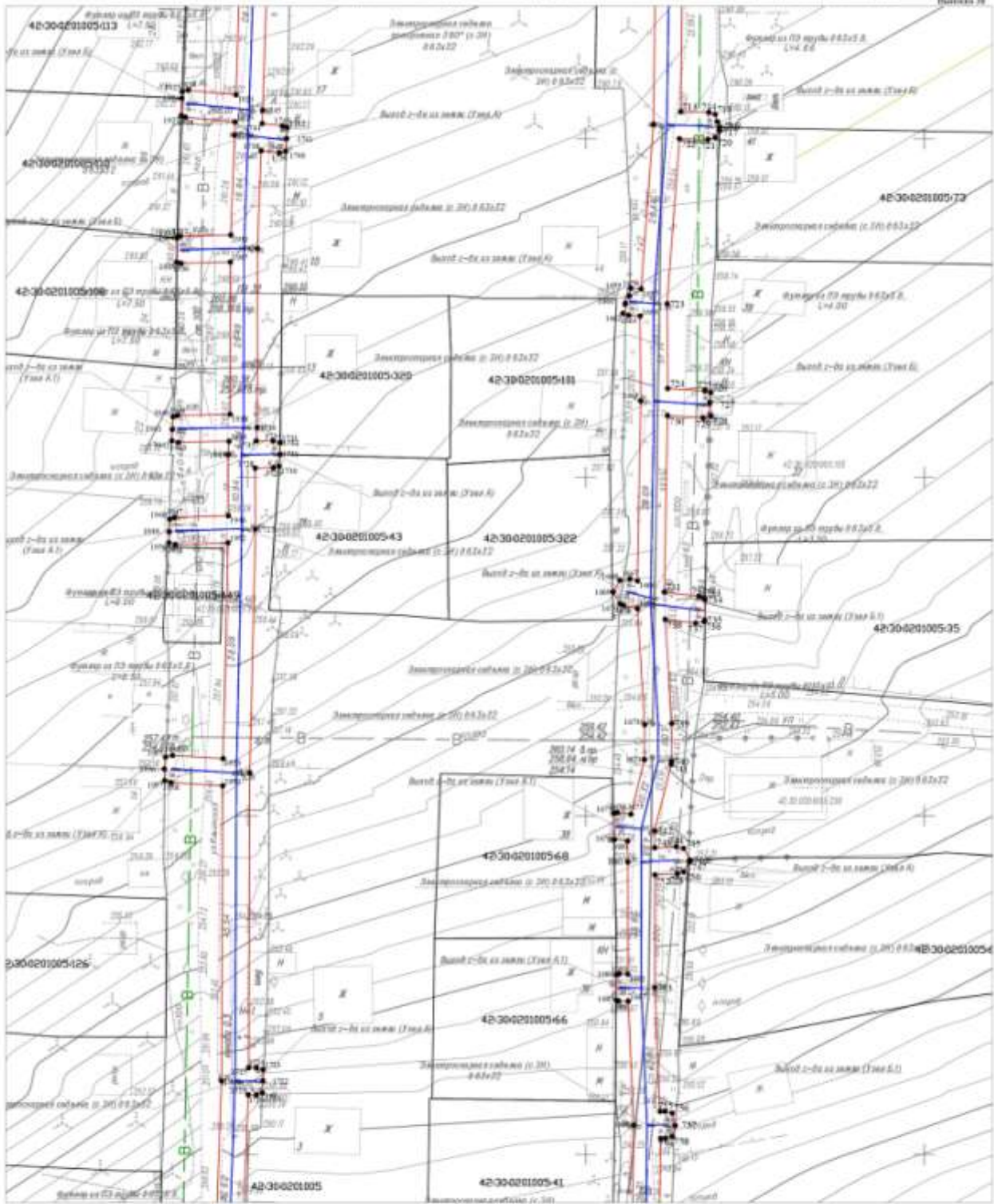
- характеристика точки границы публичного сервитута
- граница публичного сервитута
- 42-30-001005-0000 кадастровый квартал
- ось подземного газопровода
- ось наземного газопровода
- 42-30-001005-0000 кадастровый номер з/у, попадающий в границы публичного сервитута
- 42-30-001005-0000 кадастровый номер сооружения газопровода



Кадастровый инженер  
Е.В. Старова  
06.05.2025

**Ситуационный план расположения публичного сервитута**

«Газопровод высокого давления 2 категории от ГРПД-19 до ГРПД-20, 521, 522 и распределительный газопровод среднего давления Кубанского района г. Новокузнецк (код объекта 42-30-0201005)» с кадастровыми номерами 42-30-0201005-5857, 5858, 5859, расположенный по адресу: Российская Федерация, Кемеровская область - Кузбасс, Новокузнецкий городской округ, г. Новокузнецк



**Условные обозначения:**

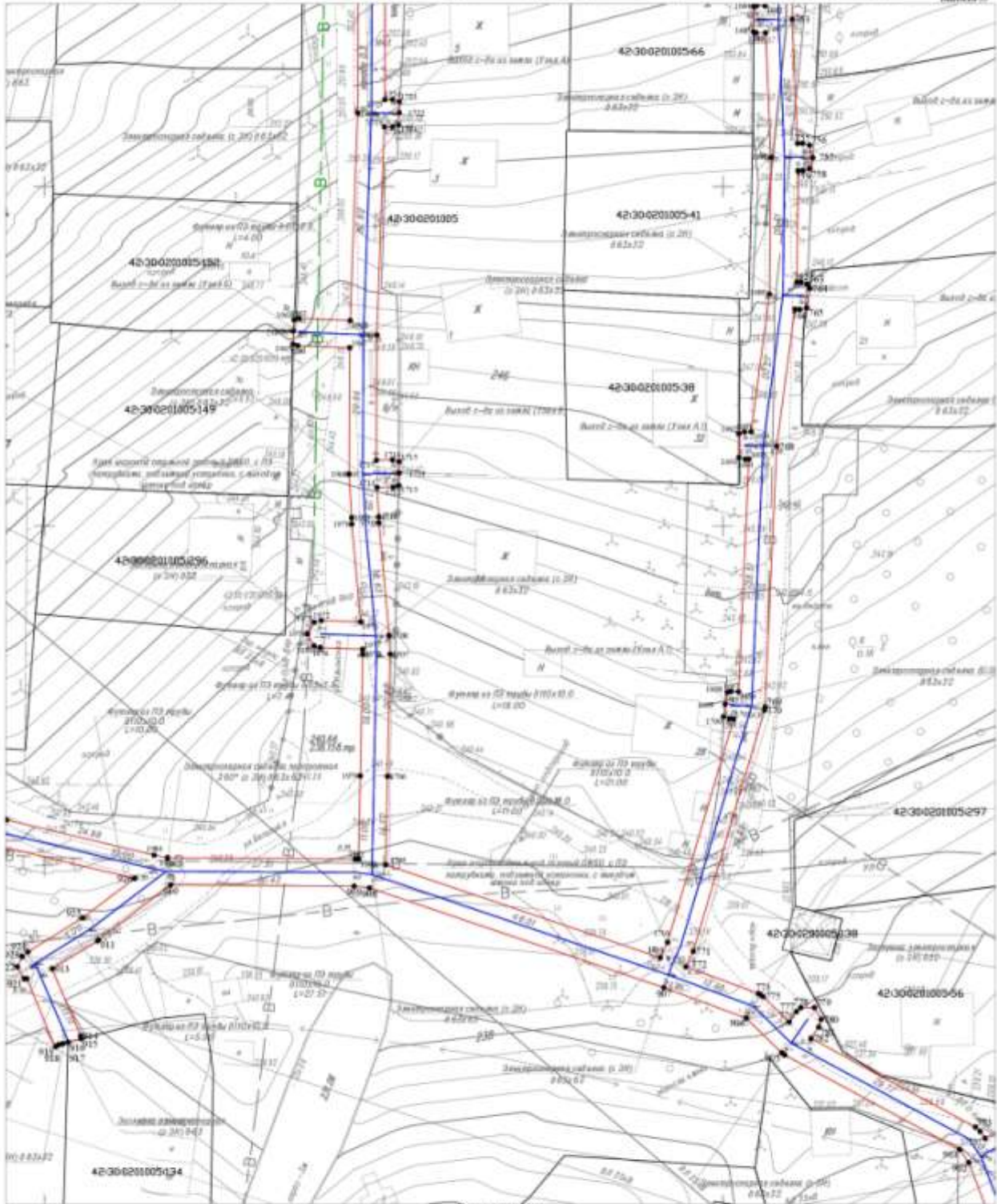
- характеристика точки границы публичного сервитута
- граница публичного сервитута
- 42-30-0201005-113 кадастровый квартал
- ось подземного газопровода
- ось наземного газопровода
- 42-30-0201005-113 кадастровый номер з/у, попадающий в границы публичного сервитута
- 42-30-0201005-113 кадастровый номер сооружения газопровода



Кадастровый инженер  
Е.В. Старова  
06.05.2025

**Ситуационный план расположения публичного сервитута**

«Газопровод высокого давления 2 категории от ГРПД-19 до ГРПД-20, 521, 522 и распределительный газопровод среднего давления Кубовского района с. Новоушица (код объекта 42-21-028-000027) с кадастровым номером 42-30-001005-5157, см. № 42-30/07/001, расположенный по адресу: Российская Федерация, Краснодарский край - Кубань, Новоушинский городской округ, с. Новоушица»



**Условные обозначения:**

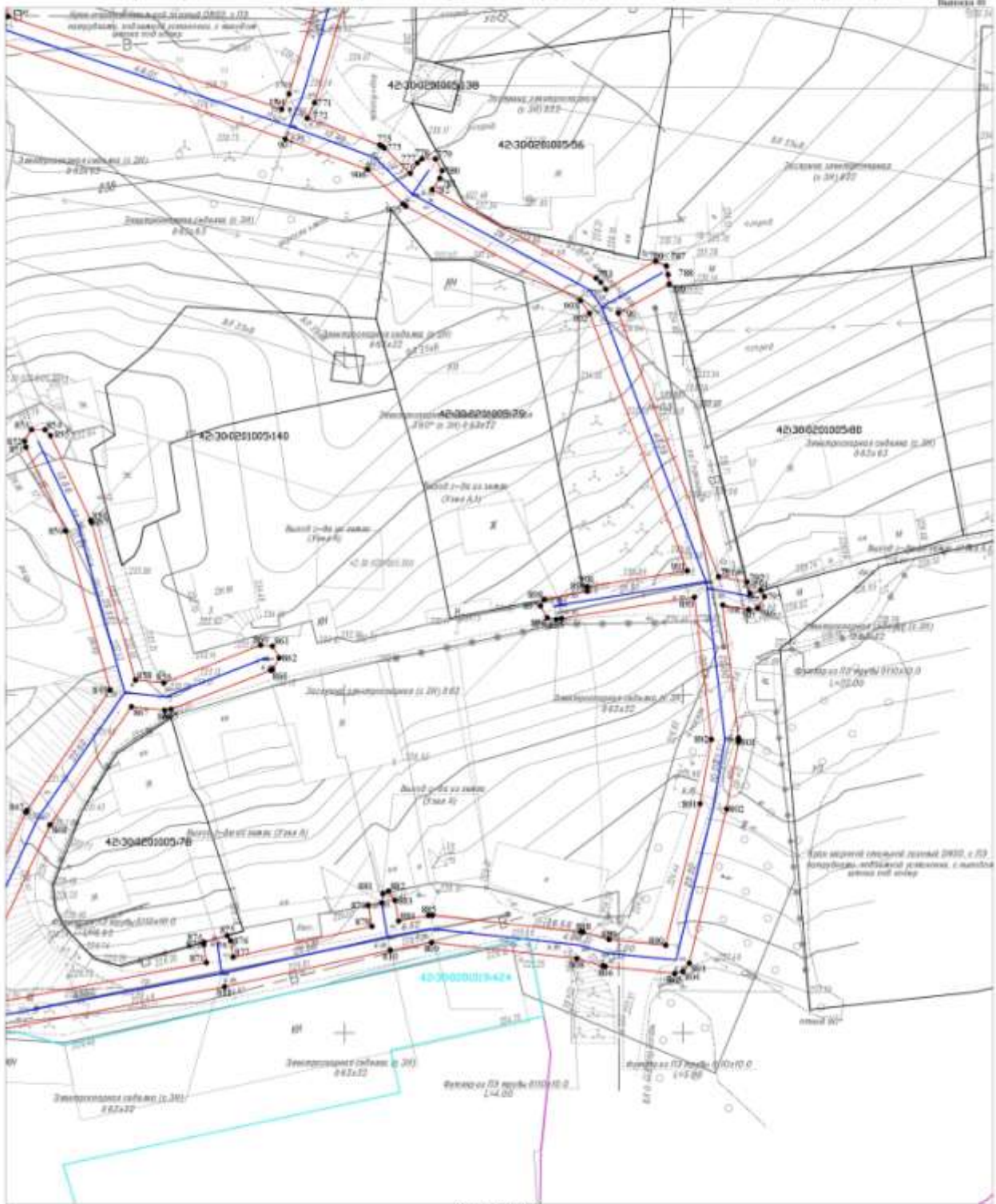
- характеристика точки границы публичного сервитута
- граница публичного сервитута
- 42-30-001005-0000 кадастровый квартал
- ось подземного газопровода
- ось наземного газопровода
- 42-30-001005-0000 кадастровый номер з/у, попадающий в границы публичного сервитута
- 42-30-001005-0000 кадастровый номер сооружения газопровода



Кадастровый инженер  
Е.В. Старова  
06.05.2025

**Ситуационный план расположения публичного сервитута**

«Газопровод высокого давления 2 категории от ГРПЗ-19 до ГРПЗ-20, 721, 722 и распределительный газопровод среднего давления Кувшиновского района с Нововишкой (код объекта 42-21-028-000021)» с кадастровыми номерами 42-30-00201005-5157, 5158, 5159 и 5160, расположенный по адресу: Республика Фиджиан, Капуровская область - Кувшино, Пятикуровский городской округ, с. Нововишка



Масштаб 1:500

**Условные обозначения:**

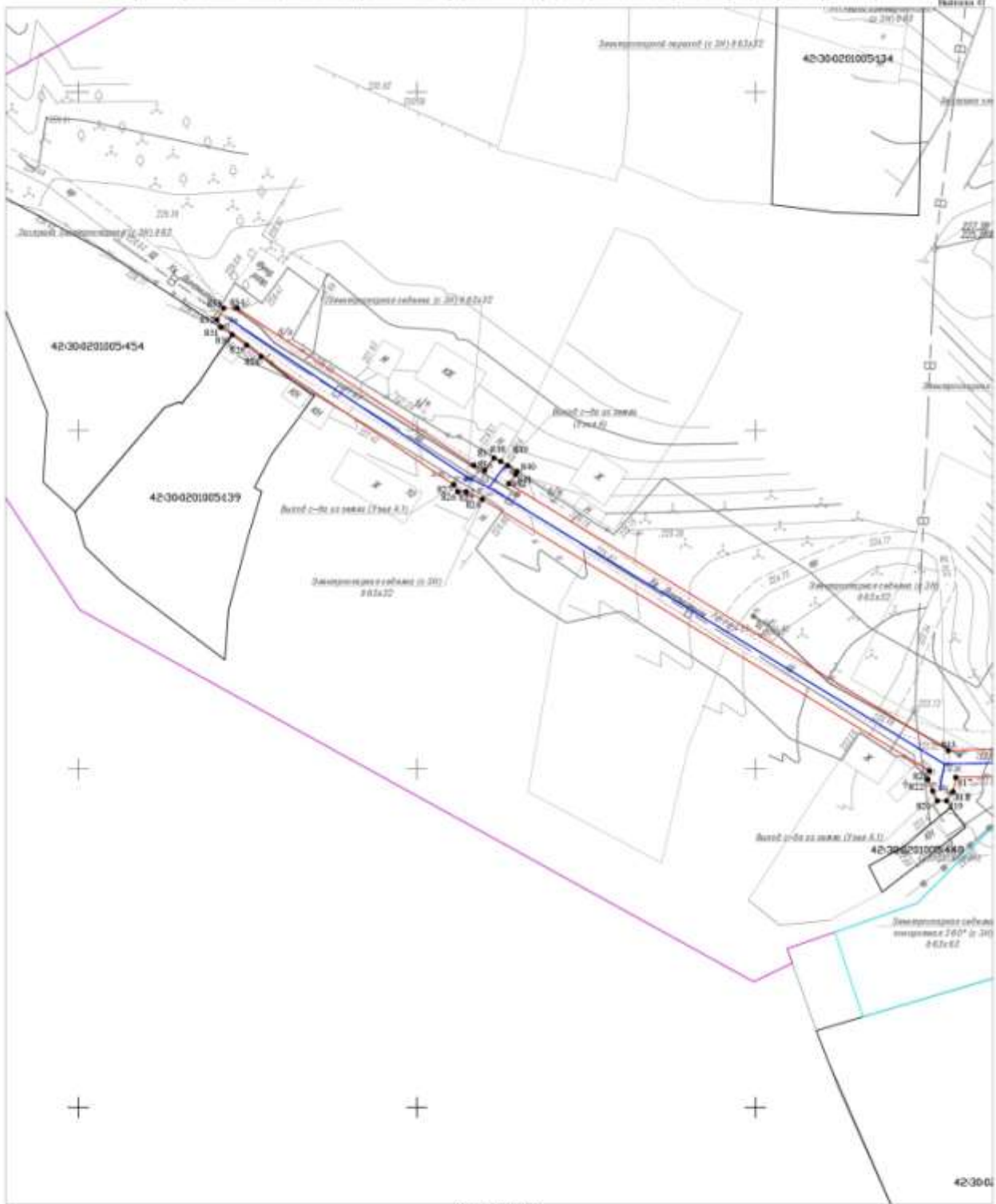
- характеристика точка границы публичного сервитута
- граница публичного сервитута
- 42-30-0201005- кадастровый квартал
- ось подземного газопровода
- ось наземного газопровода
- 42-30-0201005- кадастровый номер з/у, попадающий в границы публичного сервитута
- 42-30-0201005- кадастровый номер сооружения газопровода



Кадастровый инженер  
Е.В. Старова  
06.05.2025

### Ситуационный план расположения публичного сервитута

«Газопровод высокого давления 2 категории от ГТЭС-19 до ГТЭС-20, 521, 522 и распределительный газопровод среднего давления Кубанского района с Новокучинца (код области 42-21-028-000027) с кадастровыми номерами 42-30-001005-5057, 444 № 03000700, расположенный по адресу: Российская Федерация, Краснодарский край, Кубанский район, с/пос. Новокучинца»



Масштаб 1:500

**Условные обозначения:**

- характеристика точки границы публичного сервитута
- граница публичного сервитута
- 42-30-001005-5057 кадастровый квартал
- ось подземного газопровода
- ось надземного газопровода
- 42-30-001005-5057 кадастровый номер з/у, попадающий в границы публичного сервитута
- 42-30-001005-5057 кадастровый номер сооружения газопровода



Кадастровый инженер  
Е.В. Старова  
06.05.2025

A3

Заместитель Главы города  
по строительству



А.А. Черемнов

Приложение №2  
к распоряжению администрации  
города Новокузнецка  
от 17.10.2025 №1447

**Расчет платы за публичный сервитут  
в отношении земель, находящихся в государственной или муниципальной  
собственности и не обремененных правами третьих лиц**

Сведения о лице, на основании ходатайства которого принято решение об установлении публичного сервитута	ООО «Газпром газораспределение Сибирь» (ИНН 7017203428, ОГРН 1087017002533)
Земельные участки и (или) земли, находящиеся в государственной или муниципальной собственности и не обремененные правами третьих лиц, в отношении которых устанавливается публичный сервитут	<p>земли, находящиеся в государственной или муниципальной собственности, в границах кадастровых кварталов с кадастровыми номерами:</p> <ul style="list-style-type: none"> <li>- 42:30:0201004, площадью 3 611 кв. м;</li> <li>- 42:30:0304006, площадью 150 кв. м;</li> <li>- 42:30:0201007, площадью 6 418 кв. м;</li> <li>- 42:30:0201001, площадью 3 729 кв. м;</li> <li>- 42:30:0201006, площадью 3 817 кв. м;</li> <li>- 42:30:0201002, площадью 8 891 кв. м;</li> <li>- 42:30:0201005, площадью 8 425 кв. м;</li> <li>- 42:30:0201018, площадью 12 909 кв. м;</li> <li>- 42:30:0201003, площадью 5 518 кв. м;</li> <li>- 42:30:0304009, площадью 694 кв. м,</li> </ul> <p>и части земельных участков с кадастровыми номерами:</p> <ol style="list-style-type: none"> <li>1) 42:30:0201005:39, площадью 2 кв. м, расположенном по адресу: г. Новокузнецк ул. Горняцкая дом 11, из земель населенных пунктов;</li> <li>2) 42:30:0201007:69, площадью 56 кв. м, расположенном по адресу: г. Новокузнецк ул. Кооперативная дом 49, из земель населенных пунктов.</li> </ol>
Срок публичного сервитута	49 лет
$\Pi = (КстпсЗ + Кстпс39 + Кстпс69) \times 0,01\% \times С$	
$КстпсЗ = СУКС \times Sзупс$	
$Кстпс39 = Sзупс39 \times Кст39/Sзу39$	
$Кстпс69 = Sзупс69 \times Кст69/Sзу69$	
КстпсЗ - кадастровая стоимость земель в установленных границах публичного сервитута, рублей;	
Кстпс39 - кадастровая стоимость земельного участка в установленных границах публичного сервитута руб.;	
Кстпс69 - кадастровая стоимость земельного участка в установленных границах публичного сервитута руб.;	

Sзупс - площадь земель в установленных границах публичного сервитута, кв. м;
Sзупс39 - площадь земельного участка в установленных границах публичного сервитута, кв. м;
Sзупс69 - площадь земельного участка в установленных границах публичного сервитута, кв. м;
Sзу39 - площадь земельного участка, кв. м;
Sзу69 - площадь земельного участка, кв. м;
Кст39 - кадастровая стоимость земельного участка, руб.;
Кст69 - кадастровая стоимость земельного участка, руб.;
С - срок публичного сервитута, год;
СУКС – средний уровень кадастровой стоимости земельных участков по Новокузнецкому городскому округу, руб.
$Kстпс3 = 899,98 \times 54\,162,00 = 48\,744\,716,80$ руб.
$Kстпс39 = 2 \times 187\,352,62 / 662 = 566,02$ руб.
$Kстпс69 = 56 \times 123\,635,00 / 500 = 13\,847,12$ руб.
$\Pi = (48\,744\,716,80 + 566,02 + 13\,847,12) \times 0,01 \% \times 49 = 238\,919,74$ руб.
Размер платы за публичный сервитут за 49 лет составляет 238 919,74 руб.
(двести тридцать восемь тысяч девятьсот девятнадцать рублей 74 копейки)

**Примечание:**

1. Расчет платы за публичный сервитут в отношении земель, находящихся в государственной или муниципальной собственности и не обремененных правами третьих лиц, осуществлен в соответствии со статьей 39.46 Земельного кодекса Российской Федерации.

2. Плата за публичный сервитут вносится обладателем публичного сервитута – ООО «Газпром газораспределение Сибирь»:

в ОТДЕЛЕНИЕ КЕМЕРОВО БАНКА РОССИИ//УФК по Кемеровской области-Кузбассу г. Кемерово;

БИК 013207212;

счет 40102810745370000032;

получатель платежа: УФК по Кемеровской области-Кузбассу (Комитет градостроительства и архитектуры администрации г. Новокузнецка);

ИНН 4217121181;

КПП 421701001;

счет 03100643000000013900;

ОКТМО 32731000;

назначение и код платежа: Прочие неналоговые доходы бюджетов городских округов (плата за публичный сервитут);

КБК 906 1 11 05410 04 0000 120.

Заместитель Главы города  
по строительству



А.А. Черемнов

Приложение №3  
к распоряжению администрации  
города Новокузнецка  
от 17.10.2025 №1447

График выполнения работ при эксплуатации линейного объекта системы газоснабжения с кадастровым номером 42:30:0000000:5957 и наименованием: «Газопровод высокого давления 2 категории от ГГРП-19 до ГРП 520, 521, 522 и распределительный газопровод среднего давления Куйбышевского района г. Новокузнецка» (код объекта 42-21-428-000021)

**Начало работ:** в момент возникновения аварийной ситуации в период эксплуатации сети газораспределения.

№ п/п	Виды работ	Срок выполнения работ
1	Проведение работ по дегазации участка газопровода	1 день
2	Проведение ремонта газопровода	1 день
3	Заполнение газопровода газом и восстановление газоснабжения потребителям	1 день
	<b>ИТОГО:</b>	3 дня

Работы могут быть окончены досрочно.

Заместитель Главы города  
по строительству

А.А. Черемнов

