



КЕМЕРОВСКАЯ ОБЛАСТЬ - КУЗБАСС  
НОВОКУЗНЕЦКИЙ ГОРОДСКОЙ ОКРУГ  
АДМИНИСТРАЦИЯ ГОРОДА НОВОКУЗНЕЦКА  
РАСПОРЯЖЕНИЕ

---

от 15.05.2025 №544

О мерах по охране жизни людей  
на водных объектах  
Новокузнецкого городского округа  
в летний период 2025 года

В соответствии с Федеральным законом от 06.10.2003 №131-ФЗ «Об общих принципах организации местного самоуправления в Российской Федерации», Правилами охраны жизни людей на водных объектах, утвержденными постановлением Правительства Кемеровской области – Кузбасса от 23.12.2022 №838 (далее – Правила), распоряжением Правительства Кемеровской области – Кузбасса от 03.04.2025 №190-р «О мерах по охране жизни людей на водных объектах Кемеровской области – Кузбасса на 2025-2026 годы», в целях организации безопасного отдыха людей на водных объектах Новокузнецкого городского округа, руководствуясь статьей 40 Устава Новокузнецкого городского округа:

1. Утвердить:

1) План обеспечения безопасности людей на водных объектах Новокузнецкого городского округа в летний период 2025 года согласно приложению №1 к настоящему распоряжению.

2) Перечень мест отдыха у воды, планируемых к открытию, и нормативную численность спасателей, необходимую для обеспечения безопасности людей, согласно приложению №2 к настоящему распоряжению.

3) Перечень мест, где купание запрещено, согласно приложению №3 к настоящему распоряжению.

2. Координацию работы органов администрации города Новокузнецка, иных органов, организаций по вопросам безопасности людей на водных объектах возложить на комиссию по обеспечению безопасности людей на водных объектах Новокузнецкого городского округа (далее – комиссия по безопасности).

3. Заместителям Главы города - руководителям администраций районов города Новокузнецка:

1) В срок до 23.05.2025 разработать и утвердить планы обеспечения безопасности людей на водных объектах на подведомственных территориях.

2) В срок до 01.06.2025 заключить соглашения о социально-экономическом сотрудничестве с лицами, желающими осуществлять эксплуатацию мест отдыха у воды в 2025 году.

3) Создать мобильные группы для проведения рейдов по местам отдыха у воды и местам, где купание запрещено.

Ежемесячно предоставлять графики работы мобильных групп в муниципальное бюджетное учреждение «Управление по защите населения и территории» города Новокузнецка (далее – МБУ «Защита населения и территории» г. Новокузнецка) и единую дежурно-диспетчерскую службу города Новокузнецка (далее – ЕДДС г. Новокузнецка).

4) Организовать осуществление мероприятий по обеспечению безопасности людей на водных объектах, охране их жизни и здоровья, а также обустройство мест отдыха у воды, находящихся на подведомственных территориях, в соответствии с Правилами.

5) Организовать совместно с МБУ «Защита населения и территории» г. Новокузнецка, секретарями административных комиссий Новокузнецкого городского округа, Управлением Министерства внутренних дел Российской Федерации по городу Новокузнецку (далее – Управление МВД России по г. Новокузнецку) (по согласованию), Новокузнецким линейным отделом Министерства внутренних дел Российской Федерации на транспорте (далее – Новокузнецкий линейный отдел МВД России) (по согласованию) и Новокузнецким инспекторским отделением Центра Государственной инспекции по маломерным судам Главного управления МЧС России по Кемеровской области – Кузбассу (далее – НИО ГИМС) (по согласованию) совместное проведение рейдов по местам отдыха у воды, местам, где купание запрещено, с включением маршрутов патрулирования мобильных групп, с целью пресечения административных правонарушений.

Особое внимание уделять нахождению и купанию на водных объектах несовершеннолетних, не достигших возраста 14 лет, без присмотра родителей или иных законных представителей, а также купанию несовершеннолетних, не достигших семилетнего возраста, без индивидуальных спасательных средств.

6) Совместно с МБУ «Защита населения и территории» г. Новокузнецка определить места установки стационарных знаков безопасности на водных объектах.

7) При выявлении мест, стихийно используемых в целях купания, устанавливать запреты купания путем выставления вдоль береговой линии специальных информационных знаков, с обязательным оповещением населения об этих мерах через средства массовой информации (далее – СМИ).

8) Совместно с Управлением информационной политики и социальных коммуникаций администрации города Новокузнецка организовать информирование населения, а также физических, юридических лиц,

индивидуальных предпринимателей, эксплуатирующих места отдыха у воды (далее - владельцы объектов), через СМИ о безопасном поведении на водных объектах, о санитарно-гигиеническом состоянии водных объектов, о запрете купания.

9) До 20.06.2025 организовать приемку планируемых к открытию мест отдыха у воды на предмет соответствия Правилам с составлением актов приемки.

4. Заместителям Главы города - руководителям администраций Центрального, Кузнецкого, Орджоникидзевского районов города Новокузнецка в срок до 20.06.2025 организовать мероприятия по приведению мест отдыха у воды для людей с ограниченными возможностями здоровья в соответствие с требованиями Правил.

5. Комитету градостроительства и земельных ресурсов администрации города Новокузнецка организовать в соответствии с постановлением Коллегии Администрации Кемеровской области от 01.07.2015 №213 «Об утверждении Положения о порядке и условиях размещения видов объектов, перечень которых утвержден постановлением Правительства Российской Федерации от 03.12.2014 №1300 «Об утверждении перечня видов объектов, размещение которых может осуществляться на землях или земельных участках, находящихся в государственной или муниципальной собственности, без предоставления земельных участков и установления сервитутов», на землях и земельных участках, находящихся в государственной или муниципальной собственности, без предоставления земельных участков и установления сервитутов, публичного сервитута» выдачу лицам, желающим осуществлять эксплуатацию мест отдыха у воды в 2025 году, по их заявлению решений о разрешении размещения объектов (нестационарных объектов для организации обслуживания мест отдыха населения у воды в прибрежных защитных полосах водных объектов) без предоставления земельных участков и установления сервитута.

6. Комитету образования и науки администрации города Новокузнецка организовать:

1) В срок до 31.05.2025 проведение в подведомственных общеобразовательных организациях занятий с учащимися по обучению правилам безопасного поведения на водных объектах.

2) Регулярно в течение летнего периода в детских летних школьных и загородных оздоровительных лагерях проведение тренировок, инструктажей, лекций, бесед, викторин по теме безопасного поведения на водных объектах с отдыхающими детьми, их родителями и административным персоналом.

3) Освещение работы, направленной на формирование безопасного поведения на водных объектах, в СМИ, родительских чатах, а также путем размещения в тематическом разделе на сайтах образовательных организаций в информационно-телекоммуникационной сети «Интернет» информации по вопросам соблюдения правил безопасности на водных объектах.

4) Ведение учета детей, находившихся без сопровождения взрослых на водных объектах Новокузнецкого городского округа, с дальнейшим

проведением профилактической работы с нарушителями и их родителями.

7. Управлению опеки и попечительства администрации города Новокузнецка организовать в отношении несовершеннолетних, находящихся под опекой или попечительством, проведение мероприятий, направленных на соблюдение ими правил безопасного поведения на водных объектах.

8. Управлению культуры и молодежной политики администрации города Новокузнецка организовать:

1) В летний период работу волонтерских отрядов по информированию населения о мерах безопасности и безопасном поведении на водных объектах.

2) Размещение в тематическом разделе на сайтах подведомственных организаций в информационно-телекоммуникационной сети «Интернет» информации по вопросам соблюдения правил безопасности на водных объектах.

9. Комитету социальной защиты администрации города Новокузнецка:

1) Принять участие в приемке планируемых к открытию мест отдыха у воды для людей с ограниченными возможностями здоровья на предмет соответствия Правилам.

2) В летний период 2025 года организовывать посещение мест отдыха у воды для людей с ограниченными возможностями здоровья лицами данной категории, состоящими на учете в Комитете социальной защиты администрации города Новокузнецка.

10. МБУ «Защита населения и территории» г. Новокузнецка:

1) Принять участие в мероприятиях, предусмотренных подпунктами 4-6 пункта 3 настоящего распоряжения.

2) Организовать работу по информированию населения через СМИ о мерах по обеспечению безопасности людей на водных объектах и безопасном поведении на водных объектах.

3) Провести водолазное обследование акваторий водных объектов, примыкающих к местам отдыха у воды, планируемых к открытию.

4) Провести с матросами-спасателями практические занятия по правилам спасения людей на воде (по заявке владельцев объектов).

5) Обеспечить своевременное прибытие поисково-спасательной группы поисково-спасательной службы МБУ «Защита населения и территории» г. Новокузнецка (далее – ПСС) для спасения людей, оказавшихся в бедственном положении.

6) Обеспечить участие передвижного спасательного поста ПСС в проведении совместных с НИО ГИМС (по согласованию) и Новокузнецким линейным отделом МВД России (по согласованию) рейдов по акваториям водных объектов с целью пресечения административных правонарушений и применения мер административного воздействия к нарушителям.

7) Обеспечить работу передвижных спасательных постов на береговой линии водоемов, на акватории рек Томь, Кондома в пределах границ Новокузнецкого городского округа в зависимости от погодных условий и иных рисков, связанных с опасностью для жизни людей.

8) Представлять каждый вторник в течение летнего периода в комиссию

по безопасности информацию о проделанной работе с указанием количества проведенных рейдов и составленных протоколов об административных правонарушениях.

9) В срок до 01.06.2025 набрать учебные группы из числа добровольцев и организовать их обучение лицензированной организацией на категорию матрос-спасатель.

11. Рекомендовать Управлению МВД России по г. Новокузнецку:

1) Создать мобильные группы и принять участие в совместных рейдах в соответствии с подпунктом 5 пункта 3 настоящего распоряжения.

2) Обеспечить охрану общественного порядка в местах отдыха у воды совместно с владельцами объектов.

3) Представлять каждый вторник в течение летнего периода в комиссию по безопасности информацию о проделанной работе, с указанием количества проведенных рейдов и составленных протоколов об административных правонарушениях.

12. Рекомендовать НИО ГИМС:

1) Принять участие в проведении совместных рейдов в соответствии с подпунктом 5 пункта 3 настоящего распоряжения.

2) Осуществлять контроль за соблюдением Правил в местах отдыха у воды и в местах, где купание запрещено, в пределах своих полномочий.

13. Рекомендовать Новокузнецкому линейному отделу МВД России:

1) Принять участие в проведении совместных рейдов в соответствии с подпунктом 5 пункта 3 настоящего распоряжения.

2) Создать мобильные группы для проведения с НИО ГИМС и ПСС совместных рейдов по акваториям водных объектов с целью пресечения административных правонарушений.

3) Представлять каждый вторник в течение летнего периода в комиссию по безопасности информацию о проделанной работе, с указанием количества проведенных рейдов и составленных протоколов об административных правонарушениях.

14. Рекомендовать территориальному отделу Министерства здравоохранения Кузбасса оказать содействие в организации обучения персонала мест отдыха у воды по программе оказания первой помощи пострадавшим.

15. Рекомендовать руководителям предприятий торговли и общественного питания, осуществляющим розничную продажу алкогольной продукции, владельцам объектов не допускать реализацию алкогольной продукции в местах отдыха у воды.

16. Рекомендовать территориальному отделу Управления Федеральной службы по надзору в сфере защиты прав потребителей и благополучия человека по Кемеровской области - Кузбассу в городе Новокузнецке и Новокузнецком районе (далее – ТО Управления Роспотребнадзора) обеспечить надзор за соблюдением на территории мест отдыха у воды санитарно-эпидемиологических правил и гигиенических нормативов, правил торговли продуктами питания.

17. Рекомендовать руководителям средних специальных государственных образовательных учреждений, расположенных на территории Новокузнецкого городского округа:

1) До 31.05.2025 отобрать кандидатов из числа студентов и работников учебных заведений, не моложе 18 лет и направить их на подготовку в качестве матросов-спасателей.

2) Создать мобильные группы и организовать их участие в патрулировании водных объектов Новокузнецкого городского округа по маршрутам, указанных администрациями районов города Новокузнецка для обеспечения безопасности людей на водных объектах.

3) Организовать выставление спасательных постов из обученных матросов-спасателей в местах, указанных администрациями районов города Новокузнецка на подведомственной территории, для обеспечения безопасности людей на водных объектах.

4) На постоянной основе представлять в администрации районов города Новокузнецка информацию о проделанной работе по обеспечению безопасности людей на водных объектах Новокузнецкого городского округа.

18. Рекомендовать руководителям Западно-Сибирской ТЭЦ – филиала акционерного общества (далее – АО) «ЕВРАЗ объединенный Западно-Сибирский металлургический комбинат», АО «Кузнецкая ТЭЦ», АО «РУСАЛ Новокузнецкий алюминиевый завод» принять меры по обеспечению безопасности людей на технологических водоемах предприятий.

19. Рекомендовать руководителю общества с ограниченной ответственностью «Застава» организовать на территории, расположенной по адресу г. Новокузнецк, Новоильинский район, восточнее нежилого здания №51 по шоссе Ильинскому, место отдыха у воды и обеспечить соблюдение требований Правил.

20. Признать утратившим силу распоряжение администрации города Новокузнецка от 22.05.2024 №935 «О мерах по охране жизни людей на водных объектах Новокузнецкого городского округа в летний период 2024 года».

21. Управлению информационной политики и социальных коммуникаций администрации города Новокузнецка:

1) Организовать работу по информированию населения, владельцев объектов через СМИ о правилах безопасности и безопасном поведении на водных объектах.

2) Организовать размещение в тематическом разделе на официальном сайте администрации города Новокузнецка в информационно-телекоммуникационной сети «Интернет»:

- информации по вопросам безопасности людей на водных объектах, соблюдения правил безопасности на водных объектах;

- интерактивной карты с обозначенными местами отдыха у воды.

3) Обеспечить официальное опубликование настоящего распоряжения.

22. Контроль за исполнением настоящего распоряжения возложить на заместителя Главы города по социальным вопросам и заместителей Главы города – руководителей администраций районов города Новокузнецка.

Глава города

Д.П. Ильин



Приложение №1  
к распоряжению администрации  
города Новокузнецка  
от 15.05.2025 №544

План обеспечения безопасности людей на водных объектах Новокузнецкого городского округа в летний период 2025 года

№	Наименование мероприятия	Сроки проведения	Ответственные за выполнение
1	2	3	4
1	Разработка и утверждение планов обеспечения безопасности людей на водных объектах Новокузнецкого городского округа	до 23.05.2025	Заместители Главы города – руководители администраций районов города Новокузнецка
2	Заключение соглашений о социально-экономическом сотрудничестве с лицами, желающими осуществлять эксплуатацию мест отдыха у воды в 2025 году на безвозмездной основе	до 01.06.2025	Заместители Главы города – руководители администраций районов города Новокузнецка
3	Организация выдачи лицам, желающим осуществлять эксплуатацию мест отдыха у воды, решений о разрешении размещения нестационарных объектов для организации обслуживания мест отдыха у воды без предоставления земельных участков и установления сервитута	летний период	Комитет градостроительства и земельных ресурсов администрации города Новокузнецка
4	Организация работы, направленной на формирование безопасного поведения людей на водных объектах, с освещением в средствах массовой информации, в том числе с привлечением волонтеров	летний период	Комитет образования и науки администрации города Новокузнецка, Управление культуры и молодежной политики администрации города Новокузнецка, Управление опеки и попечительства администрации города Новокузнецка, Управление информационной политики и социальных коммуникаций администрации города Новокузнецка
5	Проведение заседаний комиссии по обеспечению безопасности людей на водных объектах Новокузнецкого городского округа в летний период	летний период	Комиссия по безопасности, заместители Главы города – руководители администраций районов города Новокузнецка, МБУ «Защита населения и территории» г. Новокузнецка

7	Выставление вдоль береговой линии на водных объектах Новокузнецкого городского округа знаков безопасности на водных объектах согласно Правилам	летний период	Заместители Главы города – руководители администраций районов города Новокузнецка, МБУ «Защита населения и территории» г. Новокузнецка
8	Проведение теоретических и практических занятий по изучению правил спасения людей на воде с матросами-спасателями	летний период	МБУ «Защита населения и территории» г. Новокузнецка, владельцы объектов (по согласованию), КОУМЦ по ГО и ЧС (по согласованию)
9	Проведение водолазного обследования акваторий водоемов, примыкающих к местам отдыха у воды, планируемых к открытию	до 15.06.2025	МБУ «Защита населения и территории» г. Новокузнецка
10	Проведение комиссионного обследования мест отдыха у воды с составлением актов	до 20.06.2025	Заместители Главы города – руководители администраций районов города Новокузнецка, Комитет социальной защиты администрации города Новокузнецка
11	Проведение месячника безопасности на водных объектах Новокузнецкого городского округа	июнь-август	Комиссия по безопасности, МБУ «Защита населения и территории» г. Новокузнецка, НИО ГИМС (по согласованию), Новокузнецкий линейный отдел МВД России (по согласованию)
12	Обеспечение охраны общественного порядка в местах отдыха у воды	летний период	Управление МВД России по г. Новокузнецку (по согласованию), владельцы объектов (по согласованию)
13	Проведение рейдов по местам отдыха у воды; местам, где купание запрещено, с целью пресечения административных правонарушений и применения мер административного воздействия к нарушителям	летний период	Заместители Главы города – руководители администраций районов города Новокузнецка, секретари административных комиссий Новокузнецкого городского округа, МБУ «Защита населения и территории» г. Новокузнецка, Управление МВД России по г. Новокузнецку (по согласованию), НИО ГИМС (по согласованию)

14	Проведение рейдов по акваториям водных объектов с целью пресечения административных правонарушений и применения мер административного воздействия к нарушителям	летний период	НИО ГИМС (по согласованию), Новокузнецкий линейный отдел МВД России (по согласованию), МБУ «Защита населения и территории» г. Новокузнецка
15	Обеспечение готовности сил и средств для организации спасения людей на водных объектах Новокузнецкого городского округа	летний период	Заместители Главы города – руководители администраций районов города Новокузнецка, владельцы объектов (по согласованию), МБУ «Защита населения и территории» г. Новокузнецка
16	Организация постоянного контроля за соблюдением благоустройства в местах отдыха у воды	летний период	ТО Управления Роспотребнадзора (по согласованию), Заместители Главы города – руководители администраций районов города Новокузнецка
17	Выявление мест, где купание запрещено, и установка запрещающих знаков	летний период	Заместители Главы города – руководители администраций районов города Новокузнецка, МБУ «Защита населения и территории» г. Новокузнецка
18	Предоставление графиков работы мобильных групп в МБУ «Защита населения и территории» г. Новокузнецка и ЕДДС г. Новокузнецка	ежемесячно до 25 числа (май, июнь, июль, август, сентябрь)	Заместители Главы города – руководители администраций районов города Новокузнецка
19	Обеспечение безопасности при проведении культурно-массовых мероприятий (согласно составленным планам) на территориях мест отдыха у воды	летний период	Заместители Главы города – руководители администраций районов города Новокузнецка
20	Подведение итогов месячника безопасности	до 30.09.2025	Комиссия по безопасности

Заместитель Главы города  
по социальным вопросам

О.А. Масюков



Приложение №2  
к распоряжению администрации  
города Новокузнецка  
от 15.05.2025 №544

Перечень мест отдыха у воды, планируемых к открытию, и нормативная численность спасателей, необходимая для обеспечения безопасности людей

№	Наименование места отдыха у воды	Описание места расположения	Расположение земельного участка	Нормативная численность спасателей
<b>Центральный район</b>				
1	«Черемушки»	р. Кондома, северо-западнее здания №34/Б по ул. Карьерная (рядом с кафе «Черёмушки»)	согласно приложению №1 к настоящему приложению	не менее 2 человек в смену
2	«Черемушки-1» (для людей с ограниченными возможностями здоровья)	р. Кондома, северо-западнее здания №34/Б по ул. Карьерная (рядом с кафе «Черёмушки»)	согласно приложению №2 к настоящему приложению	не менее 2 человек в смену
3	«Черемушки-2»	р. Кондома, северо-западнее здания №34/Б по ул. Карьерная	согласно приложению №3 к настоящему приложению	не менее 2 человек в смену
4	«Парк культуры и отдыха «Водный»	р. Кондома, восточнее нежилого здания №80/3 по ул. Волоколамская (парк культуры и отдыха «Водный»)	согласно приложению №4 к настоящему приложению	не менее 2 человек в смену
5	«Уют»	р. Кондома, юго-восточнее здания №56/1 по ул. Предместная (район «Вертолётной площадки», за кафе «Уют»)	согласно приложению №5 к настоящему приложению	не менее 2 человек в смену
6	«Левобережный»	р. Томь, северо-восточнее нежилого здания №8 по ул. Запорожская (рядом с кафе «Шафран»)	согласно приложению №6 к настоящему приложению	не менее 2 человек в смену
<b>Кузнецкий район</b>				
7	«Топольники» (для людей с ограниченными возможностями здоровья)	Правый берег р. Томь, шоссе Тополиное, рядом с «Кузнецким» мостом вниз по течению	согласно приложению №7 к настоящему приложению	не менее 2 человек в смену
8	«Топольники-1»	Правый берег р. Томь, шоссе Тополиное, рядом с «Кузнецким» мостом вверх по течению	согласно приложению №8 к настоящему приложению	не менее 2 человек в смену
9	«Топольники-2»	Правый берег р. Томь, шоссе Тополиное, рядом с «Кузнецким» мостом вниз по	согласно приложению №9 к настоящему	не менее 2 человек в смену

		течению	приложению	
<b>Заводской район</b>				
10	«Нептун»	Карьеры Заводского района, западнее нежилого здания №17А по шоссе Пойменное (рядом с развлекательным комплексом «Усадьба»)	согласно приложению №10 к настоящему приложению	не менее 2 человек в смену
11	«Дельфин»	Карьеры Заводского района, севернее нежилого здания №13/3 по шоссе Пойменное (рядом с развлекательным комплексом «Дельфин»)	согласно приложению №11 к настоящему приложению	не менее 2 человек в смену
12	«Вейкборд парк «Woda»	Карьеры Заводского района, юго-восточнее нежилого здания №13/3 по шоссе Пойменное (рядом с развлекательным комплексом «Дельфин»)	согласно приложению №12 к настоящему приложению	не менее 1 человека в смену
<b>Орджоникидзевский район</b>				
13	«Пурга»	Карьеры Орджоникидзевского района, северо-восточнее нежилого здания №4 по шоссе Притомское (с левой стороны от базы отдыха «Пурга»)	согласно приложению №13 к настоящему приложению	не менее 2 человек в смену
14	«Пурга-1» (для людей с ограниченными возможностями здоровья)	Карьеры Орджоникидзевского района, северо-восточнее нежилого здания №4 по шоссе Притомское (с левой стороны от базы отдыха «Пурга»)	согласно приложению №14 к настоящему приложению	не менее 2 человек в смену
<b>Куйбышевский район</b>				
15	«Шале»	Эко-комплекс «Таежный», юго-западнее нежилого здания №5 по шоссе Листвянское	согласно приложению №15 к настоящему приложению	не менее 1 человека в смену

Заместитель Главы города  
по социальным вопросам

О.А. Масюков



Приложение №1  
к перечню мест отдыха у воды, планируемых к открытию,  
и нормативной численности спасателей,  
необходимой для обеспечения безопасности людей

Схема расположения земельного участка или земельных участков  
на кадастровом плане территории  
(место отдыха у воды «Черемушки»)  
Система координат МСК-42

Условный номер земельного участка		:ЗУ 1	
Площадь земельного участка		2966 м <sup>2</sup>	
Обозначение характерных точек границ	Координаты, м		
	X	Y	
1	444370,00	2215472,00	
2	444354,00	2215535,00	
3	444312,05	2215527,06	
4	444310,00	2215474,00	
1	444370,00	2215472,00	

М 1:3000

Условные обозначения:

- объекты недвижимости
- улицы, проезды
- границы учтенных земельных участков или земельного участка
- номер учтенных земельных участков
- граница кадастрового квартала
- номер кадастрового квартала
- образуемый земельный участок
- поворотные точки

Приложение №2

к перечню мест отдыха у воды, планируемых к открытию,  
и нормативной численности спасателей,  
необходимой для обеспечения безопасности людей

Схема расположения земельного участка или земельных участков  
на кадастровом плане территории  
(место отдыха у воды «Черемушки-1» (для людей с ограниченными  
возможностями здоровья)  
Система координат МСК-42

Условный номер земельного участка		:ЗУ 1
Площадь земельного участка		1385 м <sup>2</sup>
Обозначение характерных точек границ	Координаты, м	
	X	Y
1	444354,00	2215535,00
2	444317,00	2215571,00
3	444292,17	2215548,15
4	444312,05	2215527,06
1	444354,00	2215535,00

М 1:3000

Условные обозначения:

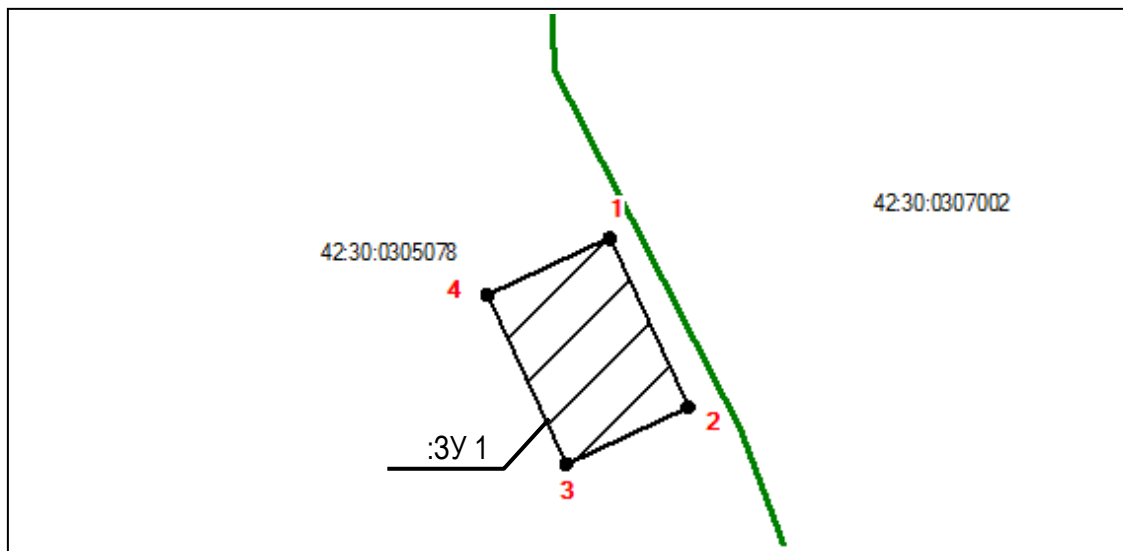
- объекты недвижимости
- улицы, проезды
- границы учтенных земельных участков или земельного участка
- номер учтенных земельных участков
- граница кадастрового квартала
- номер кадастрового квартала
- образуемый земельный участок
- поворотные точки

Приложение №3  
к перечню мест отдыха у воды, планируемых к открытию,  
и нормативной численности спасателей,  
необходимой для обеспечения безопасности людей

Схема расположения земельного участка или земельных участков  
на кадастровом плане территории  
(место отдыха у воды «Черемушки-2»)

Система координат МСК-42

Условный номер земельного участка	:3У 1	
Площадь земельного участка	1203 м <sup>2</sup>	
Обозначение характерных точек границ	Координаты, м	
	X	Y
1	444470,10	2215466,57
2	444433,20	2215483,78
3	444420,73 </td <td>2215457,04</td>	2215457,04
4	444457,75	2215439,79
1	444470,10	2215466,57



М 1:1000

Условные обозначения:

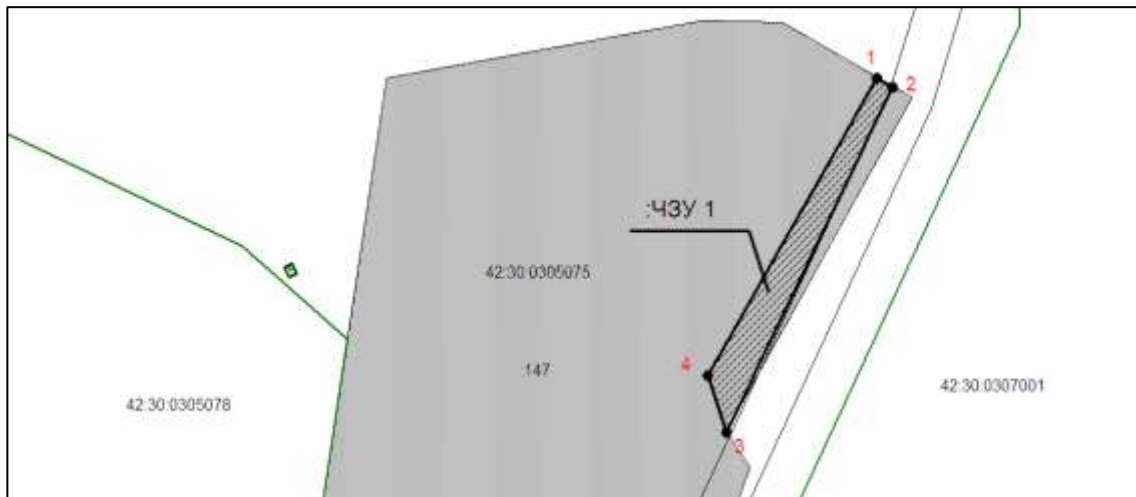
- объекты недвижимости
- улицы, проезды
- границы учтенных земельных участков или земельного участка
- номер учтенных земельных участков
- граница кадастрового квартала
- номер кадастрового квартала
- образуемый земельный участок
- поворотные точки

Приложение №4

к перечню мест отдыха у воды, планируемых к открытию,  
и нормативной численности спасателей,  
необходимой для обеспечения безопасности людей

Схема расположения земельного участка или земельных участков  
на кадастровом плане территории  
(место отдыха у воды «Парк культуры и отдыха «Водный»)  
Система координат МСК-42

Условный номер земельного участка	:ЧЗУ 1	
Площадь земельного участка	2171 м <sup>2</sup>	
Обозначение характерных точек границ	Координаты, м	
	X	Y
1	445474,38	2215580,57
2	445469,64	2215588,24
3	445314,68	2215508,72
4	445330,46	2215498,30
1	445474,38	2215580,57



М 1:3000

Условные обозначения:

- объекты недвижимости
- улицы, проезды
- границы учтенных земельных участков или земельного участка
- :085 - номер учтенных земельных участков
- граница кадастрового квартала
- 42:30:0307001 - номер кадастрового квартала
- образуемый земельный участок
- 6 - поворотные точки

Приложение №5  
к перечню мест отдыха у воды, планируемых к открытию,  
и нормативной численности спасателей,  
необходимой для обеспечения безопасности людей

Схема расположения земельного участка или земельных участков  
на кадастровом плане территории  
(место отдыха у воды «Уют»)  
Система координат МСК-42

Условный номер земельного участка		:3У 1
Площадь земельного участка		4334 м <sup>2</sup>
Обозначение характерных точек границ	Координаты, м	
	X	Y
1	445792,69	2215651,49
2	445769,69	2215682,64
3	445756,93	2215671,22
4	445722,18	2215646,72
5	445680,26	2215629,85
6	445692,40	2215591,19
7	445754,46	2215619,66
1	445792,69	2215651,49

Условные обозначения:

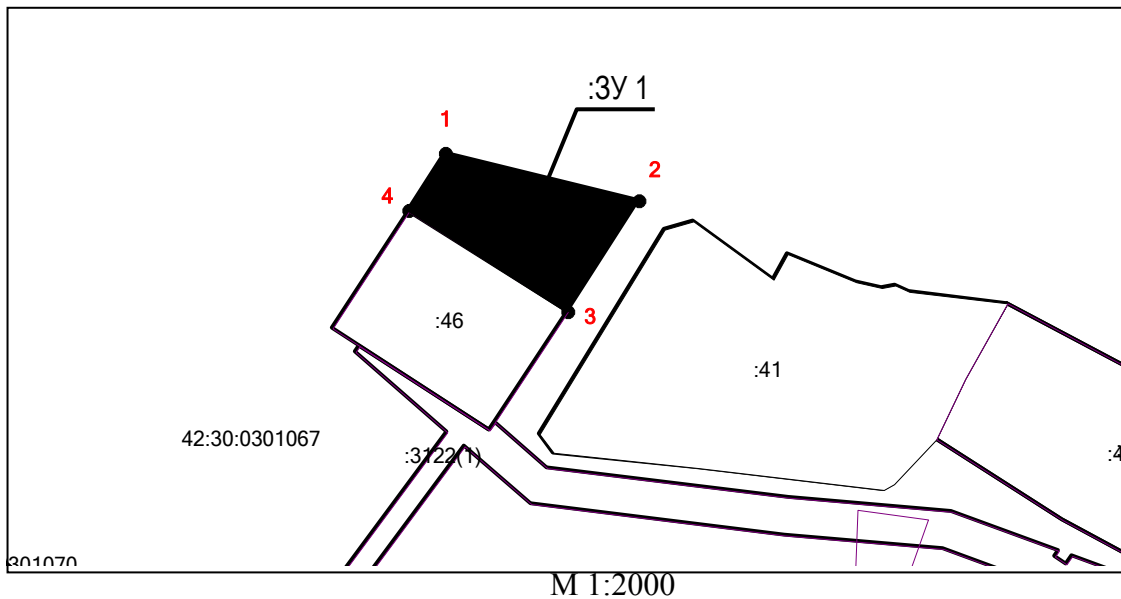
- объекты недвижимости
- улицы, проезды
- границы учтенных земельных участков или земельного участка
- номер учтенных земельных участков
- граница кадастрового квартала
- номер кадастрового квартала
- образуемый земельный участок
- поворотные точки

Приложение №6  
к перечню мест отдыха у воды, планируемых к открытию,  
и нормативной численности спасателей,  
необходимой для обеспечения безопасности людей








Схема расположения земельного участка или земельных участков  
на кадастровом плане территории  
(место отдыха у воды «Левобережный»)

Система координат МСК-42

Условный номер земельного участка		:ЗУ 1
Площадь земельного участка		1318 м <sup>2</sup>
Обозначение характерных точек границ	Координаты, м	
	X	Y
1	447304,19	2214386,24
2	447291,50	2214437,61
3	447262,08	2214418,79
4	447288,68	2214376,61
1	447304,19	2214386,24



Условные обозначения:

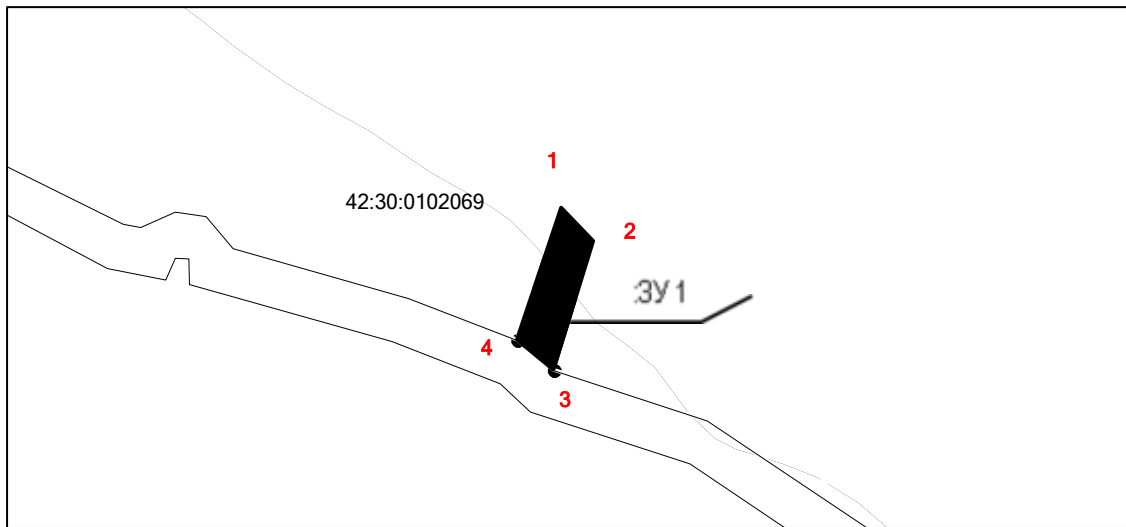
-  - объекты недвижимости
-  - улицы, проезды
-  - границы учтенных земельных участков или земельного участка
-  - номер учтенных земельных участков
-  - граница кадастрового квартала
- 42:30:0301067 - номер кадастрового квартала
-  - образуемый земельный участок
-  - поворотные точки

Приложение №7

к перечню мест отдыха у воды, планируемых к открытию,  
и нормативной численности спасателей,  
необходимой для обеспечения безопасности людей

Схема расположения земельного участка или земельных участков  
на кадастровом плане территории  
(место отдыха у воды «Топольники» (для людей с ограниченными  
возможностями здоровья)  
Система координат МСК-42

Условный номер земельного участка		:3У 1
Площадь земельного участка		1073 м <sup>2</sup>
Обозначение характерных точек границ	Координаты, м	
	X	Y
1	447843,10	2214521,38
2	447828,95	2214535,16
3	447773,24	2214517,82
4	447786,22	2214502,13
1	447843,10	2214521,38



М 1:2000

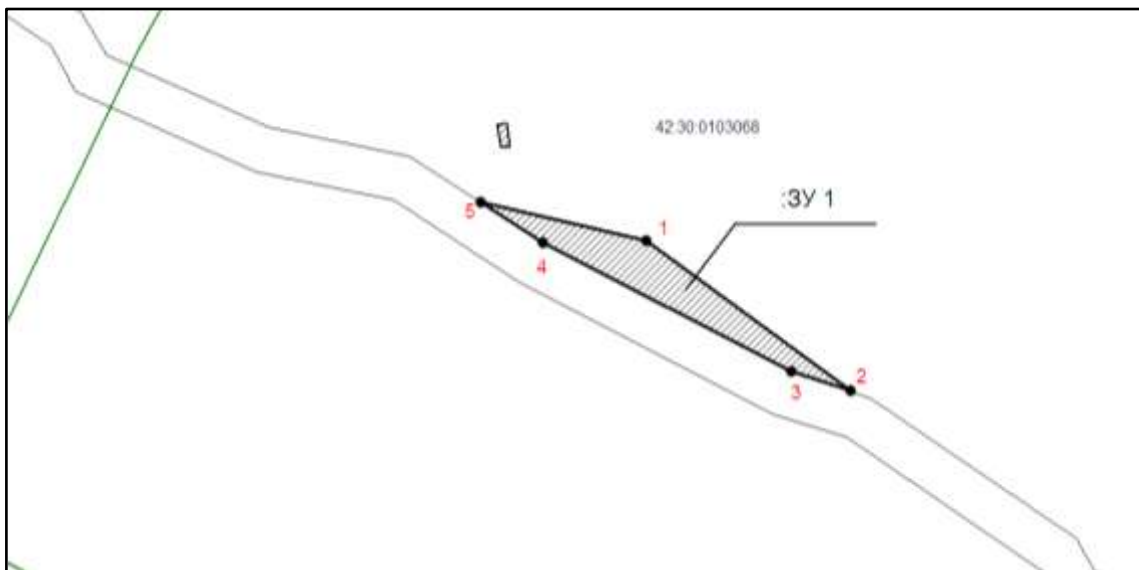
Условные обозначения:

- объекты недвижимости
- улицы, проезды
- границы учтенных земельных участков или земельного участка
- :085 - номер учтенных земельных участков
- граница кадастрового квартала
- 42:30:0102069 - номер кадастрового квартала
- образуемый земельный участок
- 6 - поворотные точки

Приложение №8  
к перечню мест отдыха у воды, планируемых к открытию,  
и нормативной численности спасателей,  
необходимой для обеспечения безопасности людей

Схема расположения земельного участка или земельных участков  
на кадастровом плане территории  
(место отдыха у воды «Топольники-1»)  
Система координат МСК-42

Условный номер земельного участка		:ЗУ 1
Площадь земельного участка		2130 м <sup>2</sup>
Обозначение характерных точек границ	Координаты, м	
	X	Y
1	447509,55	2215080,11
2	447443,19	2215170,41
3	447451,96	2215144,22
4	447509,91	2215033,84
5	447527,69	2215006,55
1	447509,55	2215080,11



М 1:3000

Условные обозначения:

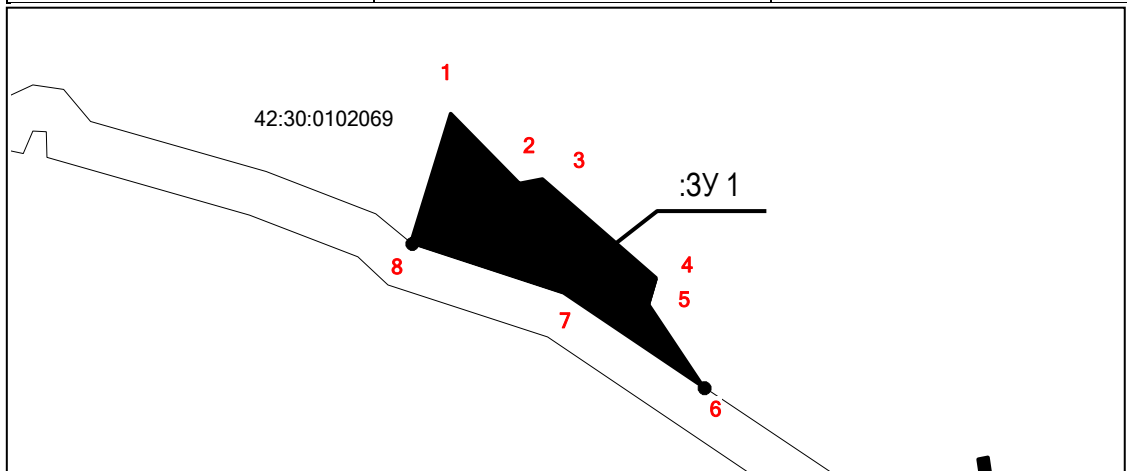
- объекты недвижимости
- улицы, проезды
- границы учтенных земельных участков или земельного участка
- :085 - номер учтенных земельных участков
- 42:30:0103068 - граница кадастрового квартала
- образуемый земельный участок
- 6 - поворотные точки

Приложение №9

к перечню мест отдыха у воды, планируемых к открытию,  
и нормативной численности спасателей,  
необходимой для обеспечения безопасности людей

Схема расположения земельного участка или земельных участков  
на кадастровом плане территории  
(место отдыха у воды «Топольники-2»)  
Система координат МСК-42

Условный номер земельного участка		:3У 1
Площадь земельного участка		4476 м <sup>2</sup>
Обозначение характерных точек границ	Координаты, м	
	X	Y
1	447828,95	2214535,16
2	447798,86	2214564,62
3	447800,60	2214574,66
4	447758,22	2214623,57
5	447746,85	2214620,08
6	447711,14	2214644,11
7	447751,60	2214583,82
8	447773,24	2214517,82
1	447828,95	2214535,16



М 1:2000

Условные обозначения:

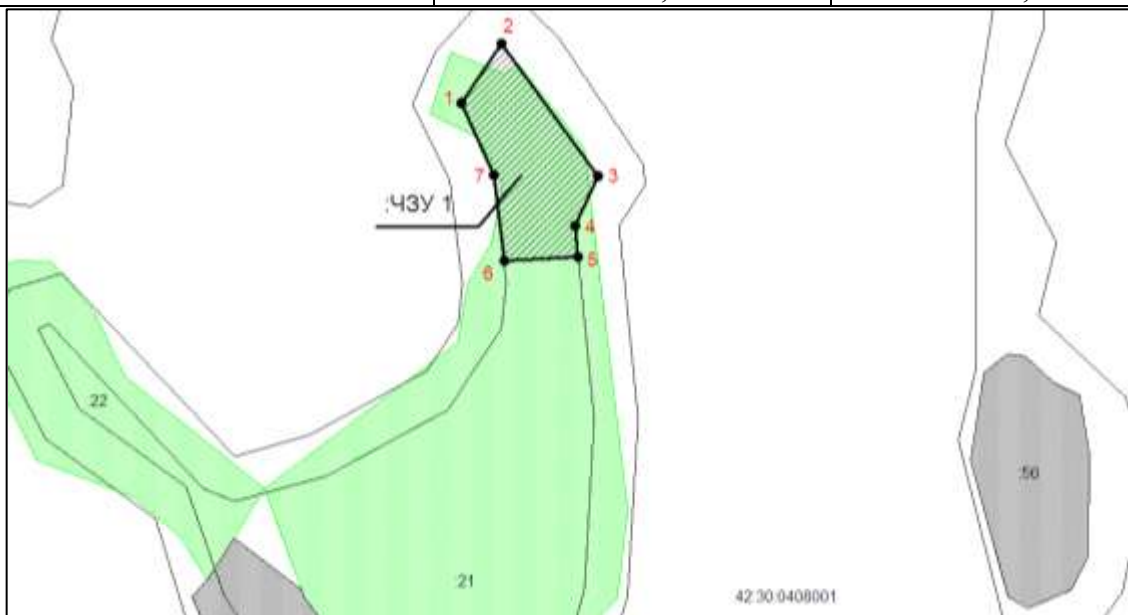
- объекты недвижимости
- улицы, проезды
- границы учтенных земельных участков или земельного участка
- номер учтенных земельных участков
- граница кадастрового квартала
- номер кадастрового квартала
- образуемый земельный участок
- поворотные точки



Приложение №11  
к перечню мест отдыха у воды, планируемых к открытию,  
и нормативной численности спасателей,  
необходимой для обеспечения безопасности людей

Схема расположения земельного участка или земельных участков  
на кадастровом плане территории  
(место отдыха у воды «Дельфин»)  
Система координат МСК-42

Условный номер земельного участка		:ЧЗУ 1
Площадь земельного участка		3217 м <sup>2</sup>
Обозначение характерных точек границ	Координаты, м	
	X	Y
1	454185,40	2212320,17
2	454212,00	2212338,63
3	454152,48	2212382,89
4	454130,52	2212372,33
5	454116,41	2212373,53
6	454114,66	2212339,92
7	454152,98	2212334,91
1	454185,40	2212320,17



М 1:3000

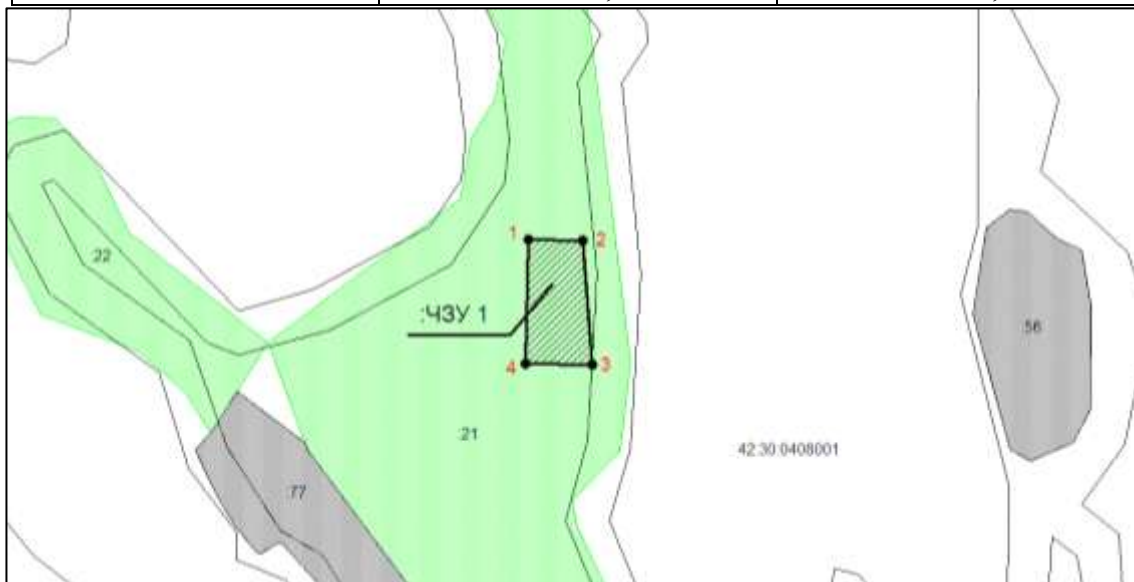
Условные обозначения:

- объекты недвижимости
- улицы, проезды
- границы учтенных земельных участков или земельного участка
- :085 - номер учтенных земельных участков
- граница кадастрового квартала
- 42:30:0408001 - номер кадастрового квартала
- образуемый земельный участок
- поворотные точки

Приложение №12  
к перечню мест отдыха у воды, планируемых к открытию,  
и нормативной численности спасателей,  
необходимой для обеспечения безопасности людей

Схема расположения земельного участка или земельных участков  
на кадастровом плане территории  
(место отдыха у воды «Вейкборд парк «Woda»)  
Система координат МСК-42

Условный номер земельного участка		:ЧЗУ 1
Площадь земельного участка		1553 м <sup>2</sup>
Обозначение характерных точек границ	Координаты, м	
	X	Y
1	454059,14	2212349,66
2	454058,58	2212374,57
3	454002,30	2212378,68
4	454002,74	2212348,24
1	454059,14	2212349,66



М 1:3000

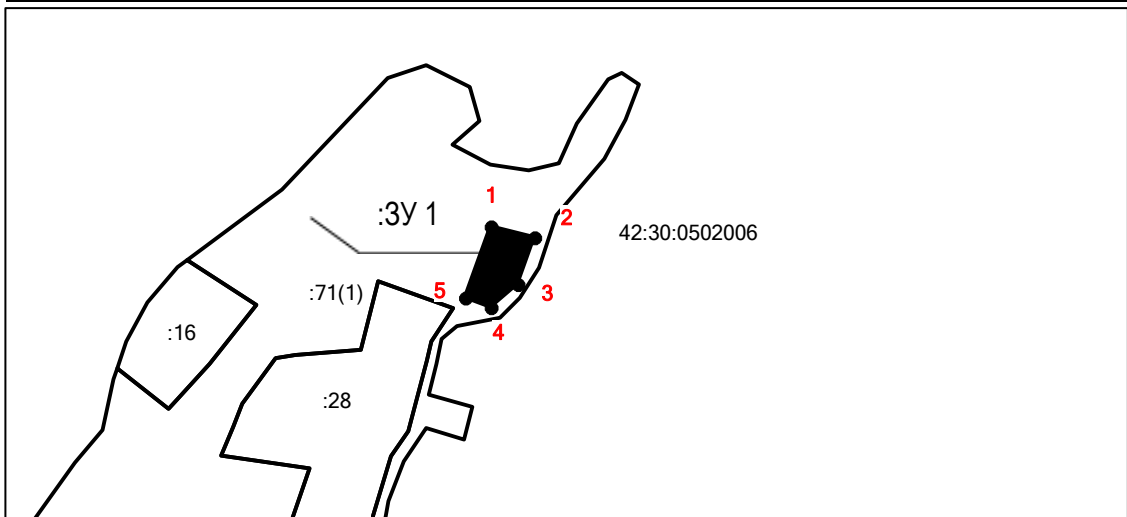
Условные обозначения:

- объекты недвижимости
- улицы, проезды
- границы учтенных земельных участков или земельного участка
- номер учтенных земельных участков
- граница кадастрового квартала
- номер кадастрового квартала
- образуемый земельный участок
- поворотные точки

Приложение №13  
к перечню мест отдыха у воды, планируемых к открытию,  
и нормативной численности спасателей,  
необходимой для обеспечения безопасности людей

Схема расположения земельного участка или земельных участков  
на кадастровом плане территории  
(место отдыха у воды «Пурга»)  
Система координат МСК-42

Условный номер земельного участка		:3У 1
Площадь земельного участка		605 м <sup>2</sup>
Обозначение характерных точек границ	Координаты, м	
	X	Y
1	448059,11	2223905,66
2	448054,61	2223924,64
3	448034,20	2223917,41
4	448024,26	2223905,70
5	448028,56	2223894,60
1	448059,11	2223905,66



М 1:2000

Условные обозначения:

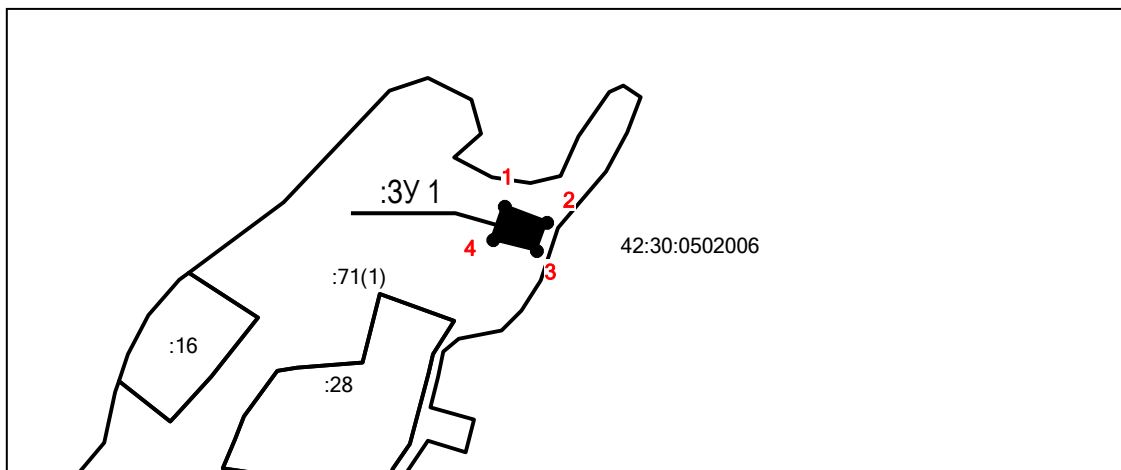
- объекты недвижимости
- улицы, проезды
- границы учтенных земельных участков или земельного участка
- :085 - номер учтенных земельных участков
- 42:30:0502006 - номер кадастрового квартала
- образуемый земельный участок
- 6 - поворотные точки

Приложение №14  
к перечню мест отдыха у воды, планируемых к открытию,  
и нормативной численности спасателей,  
необходимой для обеспечения безопасности людей

Схема расположения земельного участка или земельных участков  
на кадастровом плане территории (место отдыха у воды «Пурга-1»  
(для людей с ограниченными возможностями здоровья)








Система координат МСК-42

Условный номер земельного участка		:3У 1
Площадь земельного участка		270 м <sup>2</sup>
Обозначение характерных точек границ	Координаты, м	
	X	Y
1	448073,43	2223910,69
2	448066,54	2223928,97
3	448054,61	2223924,64
4	448059,11	2223905,66
1	448073,43	2223910,69



М 1:2000

Условные обозначения:

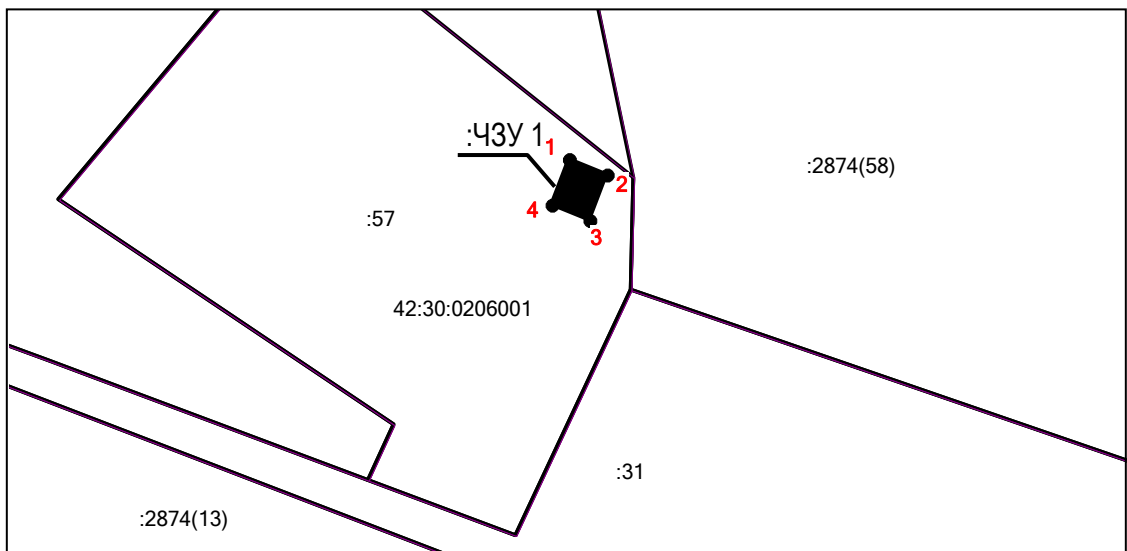
-  - объекты недвижимости
-  - улицы, проезды
-  - границы учтенных земельных участков или земельного участка
-  :085 - номер учтенных земельных участков
-  - граница кадастрового квартала
- 42:30:0502006 - номер кадастрового квартала
-  - образуемый земельный участок
-  - поворотные точки

Приложение №15  
к перечню мест отдыха у воды, планируемых к открытию,  
и нормативной численности спасателей,  
необходимой для обеспечения безопасности людей

Схема расположения земельного участка или земельных участков  
на кадастровом плане территории  
(место отдыха у воды «Шале»)

Система координат МСК-42

Условный номер земельного участка		:ЧЗУ 1
Площадь земельного участка		35 м <sup>2</sup>
Обозначение характерных точек границ	Координаты, м	
	X	Y
1	442298,55	2204859,55
2	442296,55	2204864,55
3	442290,51	2204862,25
4	442292,51	2204857,23
1	442298,55	2204859,55



М 1:1000

Условные обозначения:

- объекты недвижимости
- улицы, проезды
- границы учтенных земельных участков или земельного участка
- :085 - номер учтенных земельных участков
- граница кадастрового квартала
- 42:30:0206001 - номер кадастрового квартала
- образуемый земельный участок
- 6 - поворотные точки

Приложение №3  
к распоряжению администрации  
города Новокузнецка  
от 15.05.2025 №544

Перечень мест, где купание запрещено  
на территории Новокузнецкого городского округа

№ п/п	Водный объект	Ответственный за обеспечение безопасности
1	2	3
<b>Куйбышевский район</b>		
1	Каскад трех озер	Администрация Куйбышевского района города Новокузнецка
2	Озеро «Садопарковое №1» в районе улицы Садопарковая	Администрация Куйбышевского района города Новокузнецка
3	Озеро «Садопарковое №2» в районе улицы Лучезарная	Администрация Куйбышевского района города Новокузнецка
4	Озеро «Кандалеп» на территории, подведомственной территориальному управлению «Листвяги» администрации Куйбышевского района	Администрация Куйбышевского района города Новокузнецка
5	Карьеры на территории, подведомственной территориальному управлению «Листвяги» администрации Куйбышевского района	Администрация Куйбышевского района города Новокузнецка
6	Пруды в районе проезда Лобачевского и садового общества «Металлург-1»	Администрация Куйбышевского района города Новокузнецка
7	Озеро «Подгорное №1»	Администрация Куйбышевского района города Новокузнецка
8	Озеро «Подгорное №2»	Администрация Куйбышевского района города Новокузнецка
9	Река Кондома в пределах административной границы района	Администрация Куйбышевского района города Новокузнецка
10	Пруд у Дворца культуры им. Дзержинского	Администрация Куйбышевского района города Новокузнецка
11	Озеро в садовом обществе «Металлург-2», «ш. Димитрова» в районе улицы Верхне-Редаково	Администрация Куйбышевского района города Новокузнецка
12	Река Аба в пределах административной границы района	Администрация Куйбышевского района города Новокузнецка
13	Озеро «Лапин лог»	Администрация Куйбышевского района города Новокузнецка
<b>Кузнецкий район</b>		
14	Каскад прудов в районе садового общества «Медик»	Администрация Кузнецкого района города Новокузнецка
15	Карьеры Кузнецкого района (пос. Форштадт)	Администрация Кузнецкого района города Новокузнецка
16	Технологический канал Кузнецкой ТЭЦ	Администрация Кузнецкого района города Новокузнецка

17	Карьеры в районе садового общества «Кульяновка»	Администрация Кузнецкого района города Новокузнецка
18	Река Томь в пределах административной границы района	Администрация Кузнецкого района города Новокузнецка
Орджоникидзевский район		
19	Река Томь в пределах административной границы района	Администрация Орджоникидзевского района
20	Технологический канал Кузнецкой ТЭЦ	Администрация Орджоникидзевского района города Новокузнецка
21	Пруд-отстойник Кузнецкой ТЭЦ	Администрация Орджоникидзевского района города Новокузнецка
22	Карьеры Орджоникидзевского района	Администрация Орджоникидзевского района города Новокузнецка
23	«Курья Спасская» в поселке Притомский	Администрация Орджоникидзевского района города Новокузнецка
24	Карьер «Чистые пруды» в районе садового общества «Родничок»	Администрация Орджоникидзевского района города Новокузнецка
25	Озеро Курейное	Администрация Орджоникидзевского района города Новокузнецка
Заводской район		
26	Река Томь в пределах административной границы района	Администрация Заводского района города Новокузнецка
27	Озеро «Черное» (включая за ул. Моховая)	Администрация Заводского района города Новокузнецка
28	Озеро в районе трамвайного депо	Администрация Заводского района города Новокузнецка
29	Озеро «Кривое»	Администрация Заводского района города Новокузнецка
30	Карьеры Заводского района в пределах административной границы района, согласно схеме водных объектов	Администрация Заводского района города Новокузнецка
31	Технологический канал Западно-Сибирской ТЭЦ	Администрация Заводского района города Новокузнецка
32	Пруды-отстойники Западно-Сибирской ТЭЦ	Администрация Заводского района города Новокузнецка
33	Пруд садового общества «Металлург-1» в районе с. Кругленькое	Администрация Заводского района города Новокузнецка
34	Пруд садового общества «Коммунальщик»	Администрация Заводского района города Новокузнецка
Центральный район		
35	Река Томь в пределах административной границы района	Администрация Центрального района города Новокузнецка
36	Река Кондома в пределах административной границы района	Администрация Центрального района города Новокузнецка
37	Озеро «Вятка»	Администрация Центрального района города Новокузнецка

38	Пруд-отстойник «ЕВРАЗ ЗСМК»	Администрация Центрального района города Новокузнецка
39	Водоем в районе ул. Рудокопровая	Администрация Центрального района города Новокузнецка
Новоильинский район		
40	Водоемы в пределах административной границы района	Администрация Новоильинского района города Новокузнецка
41	Река Петрик	Администрация Новоильинского района города Новокузнецка

Заместитель Главы города  
по социальным вопросам

О.А. Масюков

